



Prévisions nationales de circulation

La Défense, mercredi 14 décembre 2016

Vacances de Noël :

période du vendredi 16 au dimanche 18 décembre 2016

GÉNÉRALITÉS SUR LA PÉRIODE

Les vacances de Noël débuteront officiellement ce vendredi 16 décembre après la classe, pour deux semaines complètes.

Les premiers départs en vacances se feront le vendredi dans l'après-midi. Ils viendront s'ajouter à la circulation habituelle de ce jour de semaine. Les principales difficultés de circulation sont attendues vendredi autour des grandes métropoles. La circulation sur les grands axes devrait se faire sans trop de problèmes.

Samedi, on attend des ralentissements sur l'A6 entre Paris et Lyon, dans la traversée de Lyon, ainsi que sur les axes menant vers les stations de sports d'hiver (A40, A43).

Pendant toute la période, en raison des courses de Noël, les axes desservant les zones commerciales connaîtront une circulation dense. Il en est de même pour les secteurs commerciaux des centres des grandes villes. Il faudra privilégier, autant que possible, l'usage des transports en commun.

Les conditions de circulation pourront se dégrader en fonction des conditions météorologiques. Les automobilistes sont donc invités à consulter l'état des routes sur le site internet Bison Futé : www.bison-fute.gouv.fr (rubrique « Route en hiver »).

Dans le sens des DÉPARTS,

Vendredi 16 décembre est classé **ORANGE** au niveau national.

Samedi 17 décembre est classé **VERT** au niveau national et **ORANGE** en Bourgogne et Est et en Rhône-Alpes-Auvergne.

Dimanche 18 décembre est classé **VERT** au niveau national.







Trouvez les prévisions de circulation, l'état du trafic en temps réel et les conseils de conduite sur : www.bison-fute.gouv.fr



Téléchargez l'application Bison Futé sur votre smartphone :



Prévisions Bison Futé – Période du vendredi 16 au dimanche 18 décembre 2016

Prévisions	Circulation habituelle	Circulation difficile
	Circulation très difficile	Circulation extrêmement difficile
	Départs	Retours
Vendredi 16 décembre		
Samedi 17 décembre		
Dimanche 18 décembre		

CONSEILS DE CIRCULATION AU NIVEAU NATIONAL

Dans le sens des départs :

Vendredi 16 décembre

– évitez de quitter une grande métropole entre 16 heures et 20 heures.

Samedi 17 décembre

- quittez Paris avant 10 heures,
- des ralentissements sont attendus sur l’A6 entre Paris et Evry, Beane et Lyon entre 10 heures et 12 heures, et sur l’A43 entre Lyon et Chambéry, l’A40 entre Genève et Chamonix, entre 10 heures et 18 heures.

Dans et autour des grandes métropoles

Durant toute la période précédant le jour de Noël, utilisez de préférence les transports en commun pour vous déplacer. Si vous devez utiliser votre véhicule personnel, déplacez-vous dans la matinée.

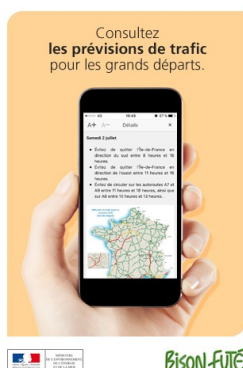


L'éco-conduite est un comportement de conduite citoyen permettant de réduire le risque d'accidents de la route (de 10 à 15 %), de réduire sa consommation de carburant (jusqu'à 15% d'économie) et de limiter les émissions de gaz à effet de serre, responsables du réchauffement climatique

LES PRÉVISIONS DE CIRCULATION DÉTAILLÉES JOUR PAR JOUR

Pour connaître les difficultés attendues et l'état des routes en hiver, consultez le site : www.bison-fute.gouv.fr

Téléchargez l'application mobile Bison Futé sur votre téléphone



Dans le sens des DÉPARTS

Vendredi 16 décembre est classé ORANGE sur le plan national.

En toutes régions, les bouchons récurrents seront présents en milieu urbain ainsi qu'aux abords des grandes métropoles aux heures de pointe du matin et du soir (7h-9h et 16h-20h). Dans tous les secteurs urbains, les premiers départs des vacances vont s'ajouter à une circulation déjà très dense au quotidien. Le créneau le plus sensible sera celui de 16 à 20 heures.

Samedi 17 décembre est classé VERT sur le plan national et ORANGE en Bourgogne et Est, et en Rhône-Alpes-Auvergne.

Cette journée se démarquera d'un samedi ordinaire par une circulation dense entre Paris et Lyon, sur l'autoroute A6. Des ralentissements sont attendus au départ de Paris, à partir de 7 heures, sur l'A6a et l'A6b, puis sur l'A6 dans les secteurs de Savigny-sur-Orge et d'Evry. Au niveau d'Auxerre, la circulation soutenue pourrait générer quelques ralentissements ainsi qu'ensuite, entre 10 heures et 12 heures, au niveau de Beaune et à l'arrivée sur Lyon où le contournement de la ville et le Tunnel sous Fourvière devraient être ralentis.

En région Rhône-Alpes-Auvergne, les autoroutes A43 entre Lyon et Chambéry ainsi que l'A40 entre Genève et Chamonix connaîtront une circulation dense avec des ralentissements entre 10 heures et 18 heures, notamment au passage des tunnels et des péages.

Dans le sens des RETOURS

Dimanche 18 décembre est classé VERT sur le plan national.

Pour cette journée, les difficultés de circulation vont être très faibles dans la matinée. Au cours de l'après-midi, les bouchons récurrents seront présents aux abords des grandes métropoles, mais ils seront de niveau modeste.

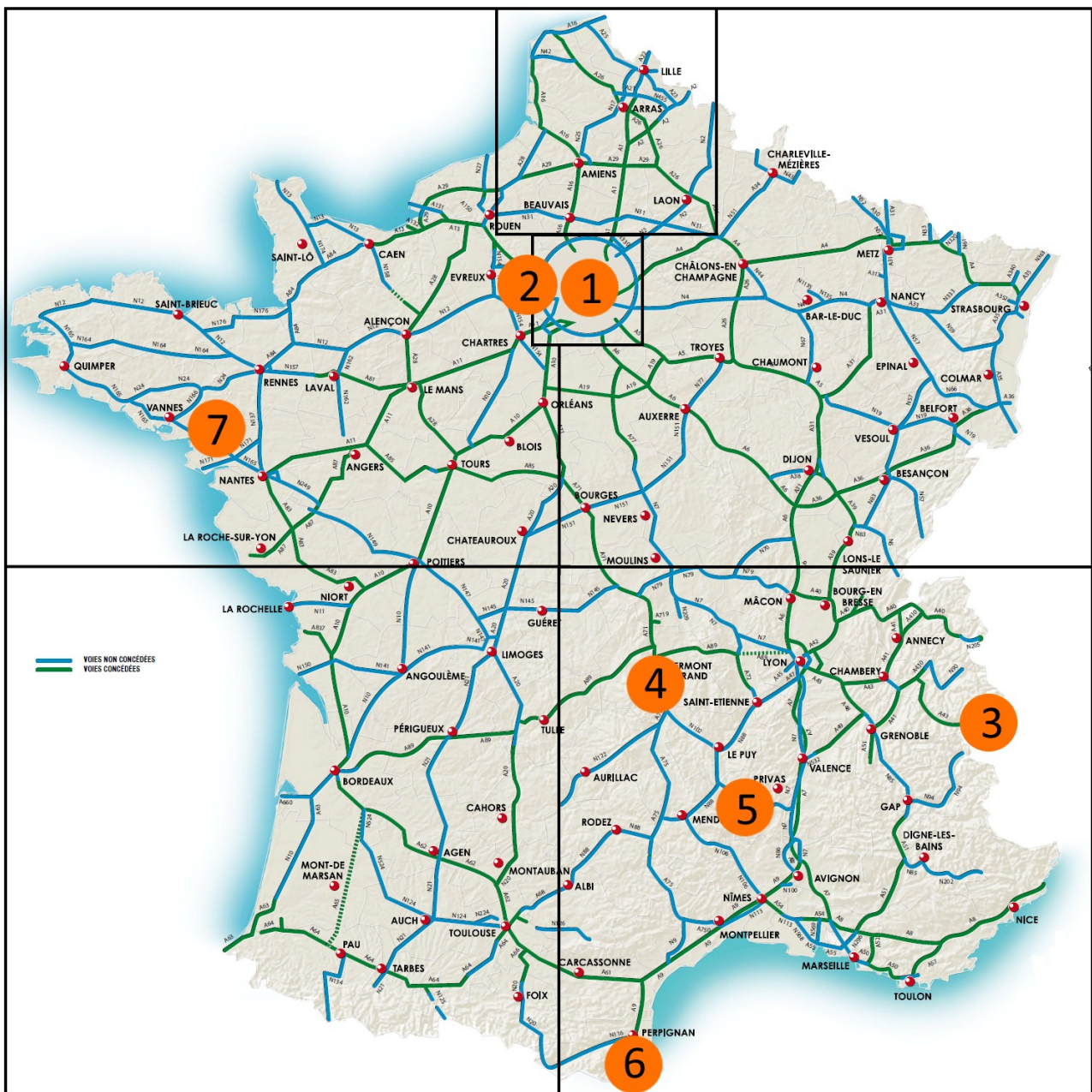
Pendant toute la période, en raison des courses de Noël, les accès aux zones commerciales seront difficiles, ainsi que les axes qui les desservent, notamment certains tronçons des grandes rocade urbaines. De même les secteurs commerciaux des centres des grandes villes connaîtront d'importants phénomènes de congestion. Il faudra privilégier, autant que possible, l'usage des transports en commun.

LES PRINCIPAUX CHANTIERS

Certains chantiers, dont la signalisation ne peut être levée le week-end, pourraient provoquer des gênes au bon écoulement du trafic. Des ralentissements sont donc possibles au droit des zones de travaux.

Les chantiers font partie du paysage routier. Pour votre sécurité et celle des agents de voirie qui travaillent pour vous, Bison Futé recommande d'être très vigilant à l'approche d'une zone de travaux.

Carte nationale des principaux chantiers perturbants du week-end



ÎLE-de-FRANCE

1. Sur le **Boulevard des Maréchaux à Paris** (entre la **Porte d'Ivry** et la **Porte de la Chapelle**), les travaux de prolongement du tramway T3 entraînent des difficultés de circulation sur le **Boulevard Périphérique, l'A4, l'A3 et l'A1**. Travaux prévus **jusqu'à fin décembre 2017**.
2. **RN12**, au niveau de **Goussainville (95)**, entre **Houdan** et **Cherisy**, les travaux d'aménagement de sécurité entraîneront une réduction du nombre de voies dans les deux sens, et des limitations de vitesse. Travaux prévus **jusqu'à fin décembre 2016**.

NORD

Pas de chantier particulièrement perturbant sur le réseau principal au cours de cette période.

GRAND EST

Pas de chantier particulièrement perturbant sur le réseau principal au cours de cette période.

SUD-EST

3. **A43**, à la hauteur de **Modane (73)**, les travaux d'aménagement de sécurité du **tunnel du Fréjus** vont entraîner la mise en place d'un [alternat de circulation](#) du **15 au 17 décembre 2016**.
4. **A71**, au niveau de **Clermont-Ferrand (63)**, les travaux d'élargissement à 2x3 voies à la hauteur du nœud autoroutier **A71/A711/A75** nécessitent la déconstruction et la reconstruction des 2 ponts sur l'A71. La circulation sera maintenue dans les 2 sens sur une seule chaussée. Travaux prévus **jusqu'en juin 2017**.
5. **RN102**, à la hauteur de **Aubenas (07)**, les travaux de mise aux normes de sécurité du **tunnel de Baza** entraînent la fermeture à la circulation dans les 2 sens **le Puy-en-Velay < > Montélimar**. Des itinéraires de déviation sont mis en place au niveau de la [zone de chantier](#). Travaux prévus **jusqu'en mars 2017**.
6. **A9**, entre **Le Boulou** et **Le Perthus (66)**, la dernière phase des travaux d'élargissement à 2x3 voies de l'autoroute « La Catalane » entraîne au niveau des **viaducs de Calcine et de Pox** des basculements de chaussée, et la mise en place d'une circulation à double sens avec limitations de vitesse. Travaux prévus **jusqu'au 17 avril 2017**.

SUD-OUEST

Pas de chantier particulièrement perturbant sur le réseau principal au cours de cette période.

GRAND OUEST

7. **RN165**, au niveau de **Nivillac (56)**, les travaux d'aménagement d'une véloroute entre **Saint-Malo et Arzal** nécessitent un basculement de la circulation du sens **Nantes > Quimper** jusqu'au 25 novembre, puis la neutralisation des voies de gauche dans les 2 sens jusqu'au 5 décembre. Des [itinéraires de délestage](#) sont mis en place. Travaux prévus **jusqu'au 16 décembre 2016**.