



Prévisions nationales de circulation

La Défense, mercredi 9 août 2017

Vacances d'été : période du vendredi 11 au mardi 15 août 2017

GÉNÉRALITÉS SUR LA PÉRIODE

Durant tout le week-end, la circulation sera difficile sur l'arc méditerranéen entre l'Italie et l'Espagne, que ce soit dans le sens est-ouest ou ouest-est, sur les autoroutes A7, A8, A9 et A54.

La fête de l'Assomption tombant un mardi, on attend également de nombreux déplacements pour profiter d'un week-end prolongé, notamment sur l'autoroute A13.

Vendredi 11 août, de nombreux bouchons sont attendus pour quitter les grandes métropoles. Dans le sens des départs, des difficultés de circulation sont attendues dans les régions du sud-ouest et de l'arc méditerranéen, sur les autoroutes A7, A8, A9, A10, A61, A71 et A630. Dans le sens des retours, la circulation sera difficile au niveau national.

Samedi 12 août sera une journée très difficile sur l'ensemble des grands axes de liaison du pays. Cette journée est classée rouge sur le plan national, quel que soit le sens des déplacements.

Dimanche 13 août dans le sens des retours, des difficultés de circulation sont attendues plus particulièrement dans la région Auvergne-Rhône-Alpes sur les autoroutes A6, A7, et sur l'Arc méditerranéen sur les autoroutes A8, A9 et A61.

Dans le sens des DÉPARTS,

Vendredi 11 août est classé **VERT** au niveau national et **ORANGE** en régions Nouvelle-Aquitaine (16, 17, 33, 40, 64, 79, 86), Occitanie (09, 11, 30, 31, 34, 65, 66) et Provence-Alpes-Côte d'Azur (06, 13, 83, 84).

Samedi 12 août est classé **ROUGE** au niveau national et **NOIR** en régions Auvergne-Rhône-Alpes (01, 03, 07, 15, 26, 38, 42, 63, 69, 73, 74), Occitanie (11, 30, 34, 66) et Provence-Alpes-Côte d'Azur (06, 13, 83, 84).

Dimanche 13 août est classé **VERT** au niveau national.

Dans le sens des RETOURS,

Vendredi 11 août est classé **ORANGE** au niveau national.

Samedi 12 août est classé **ROUGE** au niveau national.

Dimanche 13 août est classé **VERT** au niveau national et **ORANGE** en régions Auvergne-Rhône-Alpes (01, 03, 07, 15, 26, 38, 42, 63, 69, 73, 74), Occitanie (11, 30, 34, 66) et Provence-Alpes-Côte d'Azur (06, 13, 83, 84).











Mardi 15 août est classé **VERT** au niveau national.

Trouvez les prévisions de circulation, l'état du trafic en temps réel et les conseils de conduite sur : www.bison-fute.gouv.fr

Téléchargez l'application Bison Futé sur votre smartphone :



Prévisions Bison Futé – Période du vendredi 11 au mardi 15 août 2016

Prévisions	Circulation habituelle	Circulation difficile
	Circulation très difficile	Circulation extrêmement difficile
	Départs	Retours
Vendredi 11 août		
Samedi 12 août		
Dimanche 13 août		
Lundi 14 août		
Mardi 15 août		

CONSEILS DE CIRCULATION AU NIVEAU NATIONAL



Soyez vigilant en empruntant l'A6 au niveau d'Auxerre, les travaux d'élargissement (mise à 3 voies dans le sens Paris-Lyon) sur 12 km entraînent une réduction de la largeur des 2 voies de circulation de chaque sens au droit du chantier, cela engendrera de fortes difficultés de circulation.

Dans le sens des départs :

Vendredi 11 août

Quittez ou traversez l'île-de-France avant 14 heures.

Évitez les grands axes de liaison du pays, principalement entre 16 heures et 20 heures.

Évitez les autoroutes A9 et A61 en bordure de Méditerranée, entre 9 heures et 20 heures.

Samedi 12 août

Évitez les grands axes de liaison de la moitié nord du pays, entre 10 heures et 16 heures.

Évitez les grands axes de liaison de la moitié sud du pays, entre 9 heures et 19 heures.

Évitez les grands axes de liaison dans la traversée du Massif Central (nord-sud ou est-ouest), entre 10 heures et 14 heures.

Prévisions Bison Futé – Période du vendredi 11 au mardi 15 août 2017

Dans le sens des retours :

Vendredi 11 août

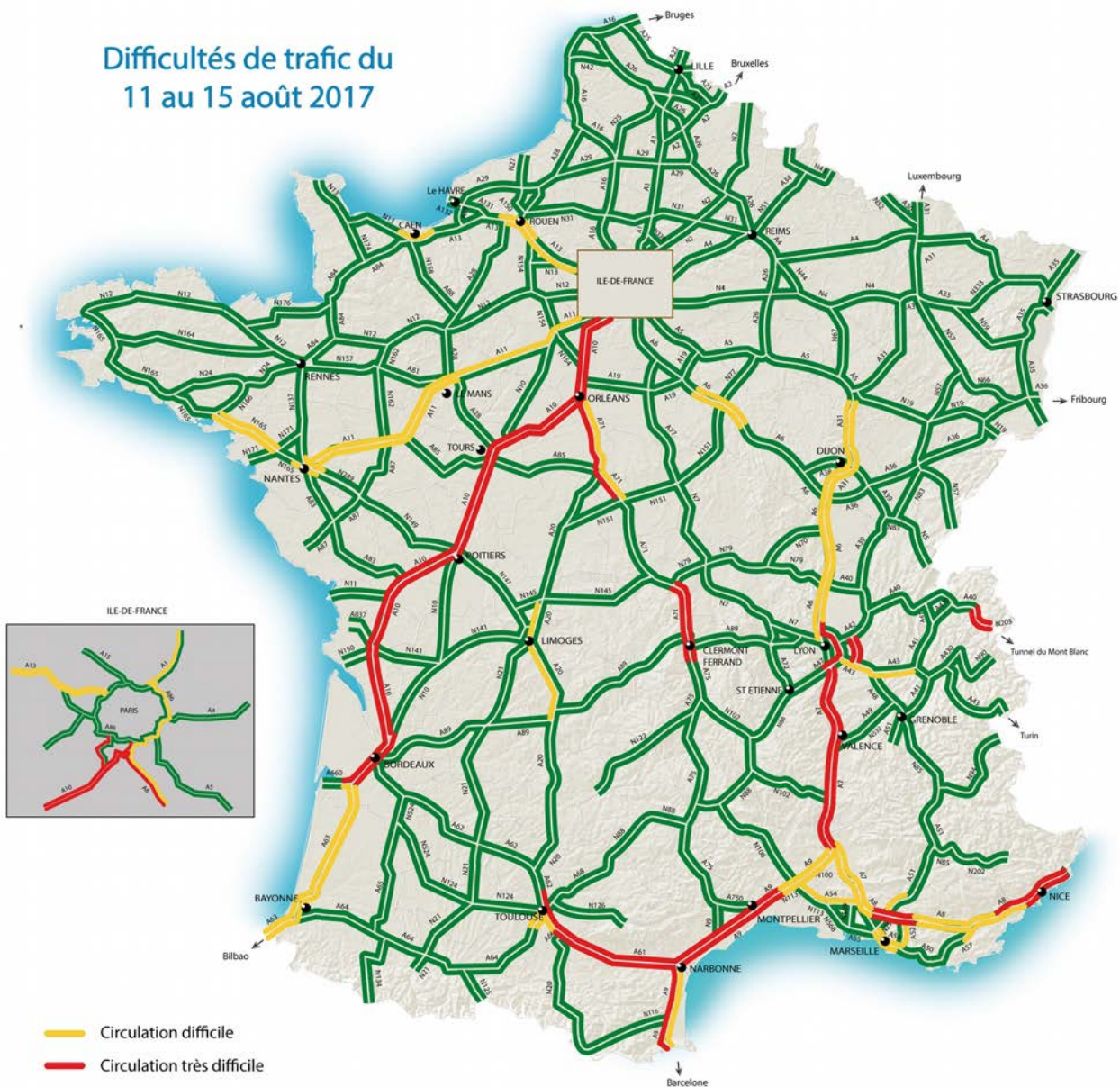
Évitez les grands axes de liaison de la moitié sud du pays (A7, A8, A9, A61, A63, A75), entre 11 heures et 18 heures.
Évitez les grands axes de liaison de la moitié nord du pays (A13, A10, A71), entre 15 heures et 17 heures.

Samedi 12 août

Évitez les grands axes de liaison de la moitié sud du pays, entre 11 heures et 20 heures.
Évitez les grands axes de liaison de la moitié nord du pays, entre 15 heures et 20 heures.
Évitez les grands axes de liaison dans la traversée du Massif Central (sud-nord ou ouest-est), entre 11 heures et 16 heures.

Dimanche 13 août

Évitez les grands axes de liaison de la moitié sud du pays, entre 10 heures et 20 heures.
Évitez les grands axes de liaison de la moitié nord du pays, entre 15 heures et 20 heures.



LES PRÉVISIONS DE CIRCULATION DÉTAILLÉES JOUR PAR JOUR

Pour connaître les difficultés attendues, consultez le site : www.bison-fute.gouv.fr



Téléchargez l'application mobile Bison Futé sur votre smartphone

Dans le sens des DÉPARTS

Vendredi 11 août est classé VERT au niveau national et ORANGE en régions Nouvelle-Aquitaine (16, 17, 33, 40, 64, 79, 86), Occitanie (09, 11, 30, 31, 34, 65, 66) et Provence-Alpes-Côte d'Azur (06, 13, 83, 84).

En Île-de-France, la circulation sera très dense dès le milieu de la matinée sur les autoroutes A3, A86 et A6b.

Des bouchons sont prévus au départ de Paris :

- sur l'autoroute A10 au niveau du péage de Saint-Arnoult-en-Yvelines, de 9 heures jusqu'à 21 heures, avec un trafic plus important, de 14 heures à 20 heures,
- sur les autoroutes A6, A6a et A6b au niveau du péage de Fleury, de 10 heures à 21 heures,
- sur l'autoroute A13 et la N118, de 10 heures à 19 heures.

Les difficultés sont attendues :

o vers la Normandie,

- sur l'autoroute A13 à l'arrivée sur Rouen, puis sur Caen ainsi que sur le périphérique de Caen, de 16 heures à 21 heures.

o vers la Bretagne,

- sur la N165 entre Vannes et Lorient, de 15 heures à 20 heures.

o en région Ouest,

- sur l'autoroute A11 entre Le Mans et Nantes, de 14 heures à 20 heures.

o en région Centre-Val-de-Loire

- sur l'autoroute A71 entre Orléans et Bourges, de 10 heures à 20 heures,
- sur l'autoroute A71 au nord de Clermont-Ferrand, de 11 heures à 19 heures.

o en région Auvergne-Rhône-Alpes,

- sur la N205, l'accès au Tunnel du Mont-Blanc en direction de l'Italie sera chargé (plus de 30 minutes d'attente) entre 9 heures et 17 heures.

o en direction de la Méditerranée,

- sur l'autoroute A6, au niveau d'Auxerre,
- sur l'autoroute A6, entre Beaune et Mâcon, de 14 heures à 19 heures,
- sur l'autoroute A6, du péage de Villefranche-sur-Saône jusqu'au Tunnel de Fourvière, puis dans la traversée de Lyon, de 15 heures à 20 heures,
- sur l'autoroute A7, entre Vienne et Orange, de 10 heures à 20 heures,
- sur les autoroutes A7 et A8 entre Lançon-Provence et Aix-en-Provence, de 10 heures à 20 heures,
- sur l'autoroute A8, entre Cannes et l'Italie, de 9 heures à 20 heures,
- sur l'autoroute A9, entre Nîmes et Narbonne, de 10 heures à 19 heures,
- sur l'autoroute A61, entre Toulouse et Narbonne, de 14 heures à 19 heures,
- sur l'autoroute A51, au nord d'Aix-en-Provence, de 17 heures à 20 heures.

o en direction de l'Espagne,

- sur l'autoroute A10, entre Orléans et Tours, de 13 heures à 19 heures,
- sur l'autoroute A10, entre Tours et Poitiers, de 8 heures à 21 heures,
- sur l'autoroute A10, entre Poitiers et Virsac, de 13 heures à 19 heures,
- sur l'autoroute A10, au nord de Bordeaux et sur la rocade, puis sur A63 jusqu'à Cestas, de 10 heures à 20 heures.

Prévisions Bison Futé – Période du vendredi 11 au mardi 15 août 2017

Samedi 12 août est classé ROUGE au niveau national et NOIR en régions Auvergne-Rhône-Alpes (01, 03, 07, 15, 26, 38, 42, 63, 69, 73, 74), Occitanie (11, 30, 34, 66) et Provence-Alpes-Côte d'Azur (06, 13, 83, 84).

En Île-de-France, des difficultés sont attendues au sud de la capitale sur l'autoroute A10 au péage de Saint-Arnoult-en-Yvelines, de 5 heures à 17 heures avec un trafic plus important entre 6 heures et midi. Sur l'autoroute A6 au niveau du péage de Fleury, des ralentissements sont attendus entre 6 heures à 13 heures.

Les difficultés sont attendues :

- **en direction de la Normandie,**
 - sur l'A13 à l'arrivée sur Rouen et Caen puis sur le périphérique de la ville entre 10 heures et 18 heures.
- **dans la région Ouest,**
 - sur l'A11, de Paris au Mans, entre 8 heures et 16 heures,
 - sur l'A11, du Mans à Nantes, entre 9 heures et 17 heures,
 - sur l'A11 à Nantes, de 11 heures à 17 heures,
 - sur les roades de Rennes et de Nantes,
 - sur la N165, entre Vannes et Lorient, de 11 heures à 20 heures.
- **sur les itinéraires de traversée du Massif Central,**
 - sur l'A71, entre Orléans et Vierzon, de 9 heures à 13 heures,
 - sur l'A71, entre Vierzon et Bourges, de 7 heures à 17 heures,
 - sur l'A714, à Montluçon, de 11 heures à 20 heures,
 - sur l'A71, au nord de Clermont-Ferrand, de 8 heures à 19 heures,
 - sur l'A89 à Clermont-Ferrand, de 10 heures à 13 heures,
 - sur l'A75 entre Millau et Béziers, de 10 heures à 13 heures,
 - sur l'A20 à Brive-la-Gaillarde, de 10 heures à 13 heures.
- **en région Auvergne-Rhône-Alpes,**
 - sur la N205, l'accès au tunnel du Mont Blanc en direction de l'Italie sera :
 - dense (> 1 heure d'attente) entre 10 heures et 15 heures,
 - chargé (> 30 minutes d'attente) entre 8 heures et 10 heures et entre 15 heures et 17 heures.
 - sur N85 au sud de Grenoble de 10 heures à 16 heures.
- **en direction de la Méditerranée,**
 - sur l'A6, au niveau d'Auxerre, de 10 heures à 16 heures,
 - sur l'A6, entre Beaune et Mâcon, de 8 heures à midi,
 - au passage de Lyon, Tunnel de Fourvière, roades, A7N, de 10 heures à 14 heures,
 - sur l'A7, dans la vallée du Rhône entre Lyon et Valence de 5 heures à 14 heures, et entre Valence et Orange jusqu'à 18 heures,
 - sur les autoroutes A7 et A8, depuis Lançon-Provence jusqu'à Aix-en-Provence, de 8 heures à 20 heures,
 - sur l'A8 entre Saint-Maximin et l'échangeur A8/A57, de 10 heures à 14 heures,
 - sur l'A8 entre Nice et l'Italie, de 10 heures à 20 heures.
 - sur l'A9, entre Orange et Narbonne, de 6 heures à 19 heures,
 - sur l'A9, entre Narbonne et Perpignan et puis vers l'Espagne, de 10 heures à 14 heures,
 - sur l'A61, entre Toulouse et Narbonne, de 7 heures à 18 heures.
- **en direction de l'Espagne,**
 - sur l'A10, entre Orléans et Tours, de 8 heures et 16 heures,
 - sur l'A10, entre Tours et Bordeaux, de 10 heures à 19 heures,
 - sur l'A10, au nord de Bordeaux, puis sur la rocade de Bordeaux de 10 heures à 17 heures,
 - sur l'A63, entre Bordeaux et Mios, puis au nord de Bayonne de 9 heures à 20 heures,
 - sur l'A64, vers Biarritz et la frontière espagnole, de 10 heures à 12 heures.
- **en Ariège,** sur la N20 en direction de l'Andorre, de 10 heures à 13 heures.

Dimanche 13 août est classé VERT au niveau national.

En Île-de-France, les difficultés seront moins importantes que les deux jours précédents : quelques ralentissements sont à prévoir au niveau du péage de Saint-Arnoult-en-Yvelines, de 9 heures à 13 heures, et sur l'A6 au niveau du péage de Fleury, de 10 heures à 13 heures.

Prévisions Bison Futé – Période du vendredi 11 au mardi 15 août 2017

La circulation sera nettement plus fluide que les deux jours précédents, toutefois les automobilistes rencontreront encore quelques difficultés, principalement sur les autoroutes de l'Arc méditerranéen entre 10 heures et 16 heures :

- sur l'A6, au niveau d'Auxerre,
- sur l'A7 entre Lyon et Orange,
- sur l'A8, au niveau d'Aix-en-Provence, puis de Nice vers l'Italie,
- sur l'A9 entre Montpellier et Béziers,
- sur l'A61 entre Carcassonne et Narbonne.

Des bouchons sont aussi attendus dans la traversée de Lyon, depuis le nord de la ville sur l'A6 au péage de Villefranche-sur-Saône, jusque sur l'A7 à Ternay, de 11 heures à 14 heures.

Dans le sens des RETOURS

Vendredi 11 août est classé ORANGE au niveau national.

En Île-de-France, des difficultés sont attendues au sud de la capitale sur l'autoroute A10 au péage de Saint-Arnoult-en-Yvelines, de 14 heures à 19 heures.

Les principales difficultés sont attendues :

- **sur l'itinéraire sud-nord qui va de la Méditerranée jusqu'aux frontières du nord,**
 - sur l'A8, entre l'échangeur A8/A52 et Aix-en-Provence, de 9 heures à 20 heures,
 - sur l'A7, à Lançon-Provence, de 9 heures à 20 heures,
 - sur l'A9, de Narbonne à Nîmes, de 10 heures à 20 heures,
 - sur l'A9, de Fournès à Orange, de 10 heures à 18 heures,
 - sur l'A61 entre Narbonne et Carcassonne, de 14 heures à 20 heures,
 - sur l'A7 d'Orange à Lyon, puis dans la traversée de Lyon, de 10 heures à 20 heures,
 - sur l'A6, au niveau d'Auxerre,
 - sur l'A51, à Aix-en-Provence, en direction du nord, de 17 heures à 19 heures.
- **sur l'itinéraire sud-nord qui va de l'Espagne vers Paris via Bordeaux,**
 - sur l'A63 de Cestas à Bordeaux, puis sur la rocade, de 18 heures à 20 heures,
 - sur l'A10 au nord de Bordeaux, de 9 heures à 20 heures,
 - sur l'A10, entre Virsac et Poitiers, de 11 heures à 18 heures,
 - sur l'A10, entre Poitiers et Tours de 10 heures à 20 heures,
 - sur l'A10 et A71 au confluent d'Orléans, puis sur A10 en arrivant à Paris, de 15 heures à 17 heures.
- **en région Auvergne-Rhône-Alpes,**
 - sur la N205, l'accès au tunnel du Mont Blanc en direction de l'Italie sera :
 - dense (> 1 heure d'attente) entre 15 heures et 20 heures,
 - chargé (> 30 minutes d'attente) entre 10 heures et 15 heures et entre 20 heures et 22 heures.
 - sur N85 au sud de Grenoble, de 10 heures à 16 heures.

Samedi 12 août est classé ROUGE au niveau national.

En Île-de-France, des difficultés sont attendues au sud de la capitale sur l'autoroute A10 au péage de Saint-Arnoult-en-Yvelines, de 12 heures à 21 heures.

Les principales difficultés seront situées :

- **sur l'itinéraire sud-nord qui va de la Méditerranée jusqu'aux frontières du nord,**
 - sur l'A8, entre l'Italie et Nice, de 10 heures à 21 heures,
 - sur l'A8, entre Nice et l'échangeur A8/A57, de 10 heures à 13 heures,
 - sur l'A8, entre l'échangeur A8/A52 et Aix-en-Provence, de 8 heures à 19 heures,
 - sur l'A7, entre Lançon-Provence et Orange, de 8 heures à 18 heures,
 - sur l'A54, vers Nîmes, de 14 heures à 16 heures,
 - sur l'A61, entre Narbonne et Toulouse, de 9 heures à 18 heures,
 - sur l'A9, de Boulou à Narbonne, de 10 heures à 16 heures,
 - sur l'A9, de Narbonne à Nîmes, de 8 heures à 20 heures,
 - sur l'A7, en direction de Lyon, puis dans la traversée de Lyon, de 8 heures à 20 heures,

Prévisions Bison Futé – Période du vendredi 11 au mardi 15 août 2017

- sur l'A6, depuis le nord de Lyon jusqu'à Beaune, entre 15 heures et 17 heures,
 - sur l'A6, de Mâcon à Beaune, entre 12 heures et 18 heures,
 - sur l'A6, au niveau d'Auxerre, de 11 heures à 18 heures,
 - sur l'A31, entre Dijon et Langres de 11 heures à 17 heures.
- **sur l'itinéraire sud-nord qui va de l'Espagne vers Paris via Bordeaux,**
- sur l'A63, de l'Espagne vers Bordeaux, de 9 heures à 20 heures,
 - sur l'A10, de Bordeaux à Virsac, de 9 heures à 20 heures,
 - sur l'A10, au niveau de Saintes, Niort, Poitiers et de Tours, de 10 heures à 17 heures,
 - sur l'A10, entre Poitiers et Tours, de 9 heures à 20 heures,
 - sur les autoroutes A10 et A71, au confluent d'Orléans, puis sur l'A10 en direction de Paris, de 10 heures à 18 heures.
- **en Auvergne-Rhône-Alpes,**
- sur la N205 l'accès au Tunnel du Mont-Blanc depuis l'Italie sera :
 - chargé (> 30 minutes d'attente) entre 9 heures et 11 heures et de 22 heures à minuit,
 - dense (> 1 heure d'attente) entre 11 heures et 15 heures et de 20 heures à 22 heures,
 - saturé (> 2 heures d'attente) entre 15 heures et 20 heures.
- **sur les itinéraires de traversée du Massif Central,**
- sur A75 à Clermont-Ferrand, de 16 heures à 20 heures,
 - sur A20 à Brive-la-Gaillarde, de 11 heures à 16 heures,
 - sur A89 à Clermont-Ferrand et à Brive-la-Gaillarde, de 11 heures à 16 heures,
 - sur A20/A71 au confluent de Vierzon, de 15 heures à 18 heures.
- **depuis la Bretagne et la Normandie,**
- sur la N165 à Lanester (Lorient) et Vannes, de 10 heures à 18 heures,
 - sur les rocades de Rennes (N136) et de Nantes (N844, A83 aux Sorinières), de 11 heures à 18 heures,
 - sur A84, N814 et A13 entre l'ouest de Caen et Paris, de 11 heures à 17 heures,
 - sur A29 au péage d'Épretot au nord de Rouen, puis à celui de Boves au sud d'Amiens, de 11 heures à 17 heures.

Dimanche 13 août est classé VERT au niveau national et ORANGE en régions Auvergne-Rhône-Alpes (01, 03, 07, 15, 26, 38, 42, 63, 69, 73, 74), (11, 30, 34, 66) et Provence-Alpes-Côte d'Azur (06, 13, 83, 84).

En Île-de-France, des difficultés sont attendues au sud de la capitale sur les autoroutes A10 au péage de Saint-Arnoult-en-Yvelines, de 14 heures à 20 heures et l'A6 au péage de Fleury, de 15 heures à 21 heures.

Les principales difficultés sont attendues :

- **sur l'itinéraire sud-nord qui va de la Méditerranée jusqu'aux frontières du nord,**
- sur A8 entre l'échangeur A8/A52 et Aix-en-Provence, de 10 heures à 19 heures,
 - sur A7 à Lançon-Provence, de 10 heures à 19 heures,
 - sur l'A9 de Narbonne à Nîmes, de 9 heures à 19 heures,
 - sur A61 entre Narbonne et Toulouse, de 10 heures à 17 heures,
 - sur l'A7 d'Orange à Valence, de 9 heures à 20 heures,
 - sur A7 de Vienne à Lyon, puis dans la traversée de Lyon, de 10 heures à 19 heures.
- **sur l'itinéraire sud-nord qui va de l'Espagne vers Paris via Bordeaux,**
- sur l'A63 de Cestas à Bordeaux, puis sur la rocade, de 11 heures à 20 heures,
 - sur l'A10 au niveau de Saintes, Niort et Tours, de 11 heures à 20 heures,
 - sur les autoroutes A10 et A71 au confluent d'Orléans, puis sur l'A10 en direction de Paris, de 14 heures à 20 heures.

Prévisions Bison Futé – Période du vendredi 11 au mardi 15 août 2017

○ en région Auvergne-Rhône-Alpes,

- sur la N205 l'accès au Tunnel du Mont-Blanc depuis l'Italie sera :
 - chargé (plus de 30 minutes d'attente), entre 11 heures et 13 heures et de 18 heures à 20 heures,
 - dense (plus d'1 heure d'attente), entre 13 heures et 18 heures.
- sur la N85 au sud de Grenoble, de 10 heures à 16 heures.

○ sur les itinéraires de traversée du Massif Central,

- sur l'A75 à Clermont-Ferrand, de 15 heures à 19 heures,
- sur l'A20 / A71 au confluent de Vierzon, de 14 heures à 20 heures.

○ depuis la Bretagne et la Normandie,

- sur la N165 à Lanester (Lorient) et Vannes, de 16 heures à 19 heures,
- sur les rocades de Rennes (N136) et de Nantes (N844, A83 aux Sorinières), de 16 heures à 19 heures,
- sur A84 en arrivant sur Caen, puis sur la rocade de la ville, de 11 heures à 19 heures,
- sur A13 entre Rouen et Paris, de 15 heures à 19 heures.

Lundi 14 août est classé **VERT** au niveau national.

Sur la N205 l'accès au Tunnel du Mont-Blanc depuis l'Italie sera :

- chargé (> 30 minutes d'attente), de 11 heures à 13 heures et de 18 heures à 20 heures,
- dense (> 1 heure d'attente), entre 13 heures et 18 heures.

Mardi 15 août est classé **VERT** au niveau national.

En Île-de-France, des difficultés sont attendues au sud de la capitale sur les autoroutes A10 au péage de Saint-Arnoult-en-Yvelines, de 13 heures à minuit et IA6 à Fleury, de 16 heures à 20 heures.

Sur la N205 l'accès au Tunnel du Mont-Blanc depuis l'Italie sera chargé (> 30 minutes d'attente), entre 11 heures et 15 heures.

LES MANIFESTATIONS SPORTIVES OU CULTURELLES

Certaines manifestations attirant un public nombreux sont de nature à aggraver sensiblement les difficultés de circulation dans certains secteurs du réseau routier en période de grandes migrations.

• En Bretagne

Du vendredi 4 au dimanche 13 août 2017 se déroule la 47^{ème} édition du Festival Interceltique de Lorient (56).

Durant tout le festival, la circulation sera perturbée dans le centre-ville de Lorient.

Pour plus d'informations, consultez le site officiel : <http://www.festival-interceltique.bzh/>

Du mardi 15 août au dimanche 20 août 2017 se déroule la 12^{ème} édition de la fête « Les filets bleus » à Concarneau (29).

Les principales difficultés de circulation devraient se concentrer sur les axes suivants :

- N165 (axe Lorient / Quimper),
- D783 (axe Riec-sur-Belton / Concarneau / La Forêt-Fouesnant).

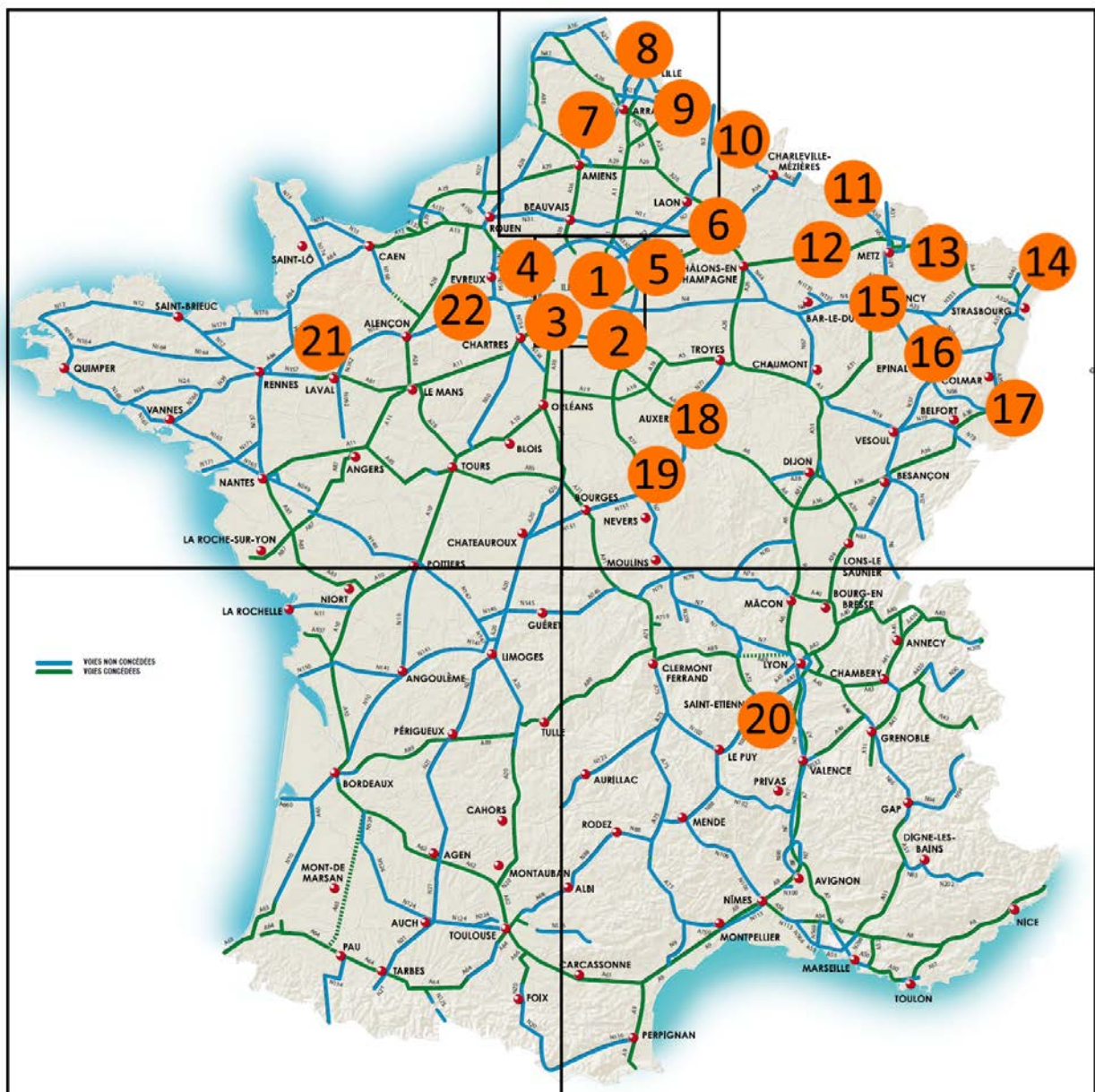
Plus d'information sur le site officiel : <http://www.festivaldesfiletsbleus.fr/>

LES PRINCIPAUX CHANTIERS

Certains chantiers, dont la signalisation ne peut être levée le week-end, pourraient provoquer des gênes au bon écoulement du trafic. Des ralentissements sont donc possibles au droit des zones de travaux.

Les chantiers font partie du paysage routier. Pour votre sécurité et celle des agents de voirie qui travaillent pour vous, Bison Futé recommande d'être très vigilant à l'approche d'une zone de travaux.

Carte nationale des principaux chantiers perturbants du week-end



ÎLE-DE-FRANCE

1. **A86**, entre **Bobigny** et **La Courneuve**, (93), les [travaux de modernisation](#) des tunnels (**Bobigny**, **Lumen**, et **Norton**) entre les autoroutes A1 et A3 nécessitent une fermeture complète dans les 2 sens **du lundi 21h30 au vendredi 05h30**. Travaux prévus **du 7 août au 1^{er} septembre 2017**.
2. **A106**, au niveau de **Rungis** (91), les [travaux de réparation](#) des ponts sur l'A86 entraînent des restrictions de voie dans le **sens Paris > Orly**. La circulation se fait sur une voie dans les deux sens. Travaux prévus **jusqu'au 30 août 2017**.
A6, entre **Ormo y** et **Villabé** (91), les [travaux de réparation](#) du pont sur l'Essonne sur 4 km nécessitent des restrictions de voie dans les 2 sens **Paris < > Province**, avec un basculement de chaussée. Les temps de parcours seront allongés de 10 mn en août et jusqu'à 40 mn lors des derniers week-end d'été. Travaux prévus **du 31 juillet au 27 octobre 2017**.
3. **A10**, entre **Massy** et **Palaiseau** (91), la 3^{ème} phase des travaux de réalisation d'une voie dédiée aux bus pour assurer la desserte de la gare de Massy nécessite la réduction des voies de circulation ainsi que la BAU dans le **sens province > Paris**. La vitesse est limitée à 70 km/h sur la zone de travaux et à 50 km/h sur la bretelle de sortie vers Massy. Travaux prévus **du 20 mars au 28 août 2017**.
4. **RN13**, au niveau de **Saint-Germain-en-Laye** (78), les travaux de rénovation de la chaussée entraînent une restriction de voies dans le **sens Paris > Province**. La circulation est basculée sur la voie rapide du sens opposé. **Les temps de parcours seront allongés de 15 mn environ**. Une signalisation temporaire est installée. Travaux prévus **du 2 au 25 août 2017**.
RN184, au niveau **d'Éragny-sur-Oise** (95), les travaux de réhabilitation des chaussées nécessitent la fermeture du sens **Roissy > Versailles**. La circulation à double sens se fera sur une voie dans le sens **Versailles > Roissy**. Travaux prévus **du 19 juillet au 11 août 2017**.
5. **A4**, à proximité du diffuseur n°18 de **St Jean-les-Deux-Jumeaux** (77), les travaux de rénovation du **viaduc de la Marne** nécessite la neutralisation de la voie de gauche puis le basculement des chaussées dans un sens puis dans l'autre. Pendant les travaux, la circulation se fera sur une seule voie par sens et entraîneront de difficultés de circulation plus particulièrement certains dimanches entre 17h et 19h, dans le **sens Strasbourg > Paris**. Travaux prévus **du 10 juillet au 17 novembre 2017**.

NORD

6. **RN31**, à la hauteur de **Reims** (51), à proximité de la zone commerciale les travaux de restructuration du pont sur l'A344 nécessitent la mise en place de basculement de chaussées. La circulation se fera sur une seule voie dans les 2 sens **Thillois < > Tinquex**. **D'importantes retenues sont attendues dans les 2 sens de circulation**. Travaux prévus **du 17 juillet au 22 août 2017**.
RN31, à la hauteur de **Reims** (51), à proximité de la zone commerciale les travaux d'étanchéité d'ouvrage d'art entraînent des restrictions de voies. La circulation du sens **Soissons > Tinquex** sera basculée sur la voie rapide du sens opposé. Travaux prévus **du 7 au 21 août 2017**.
7. **RN25**, entre **Bailleulval** et **Gaudiempre** (62), les travaux d'entretien des chaussées sur 8 km entraînent la fermeture dans le sens **Arras > Doullens** et la mise en place de déviations. La circulation se fera sur une voie dans le sens **Doullens > Arras**. Travaux prévus **du 24 juillet au 11 août 2017**.
8. **A22**, au niveau de **Tourcoing** (59), les [travaux d'aménagement](#) de la **ZAC du Petit Menin** entraînent des réductions de voies sur 2 km en amont de l'échangeur n° 16 Roncq/Tourcoing. La bande d'arrêt d'urgence est supprimée et la vitesse limitée à 90 km/h. **Les véhicules de plus de 3,5 t n'auront pas l'autorisation de doubler**. Travaux prévus **du 26 juin au 13 octobre 2017**.

Prévisions Bison Futé – Période du vendredi 11 au mardi 15 août 2017

9. **A2**, à la hauteur d'**Haulchin (59)**, entre les échangeurs n° 18 et n° 19, les [travaux de réhabilitation](#) du viaduc de **Rouvignies** au dessus de l'Escaut entraînent des réductions de voies dans les 2 sens sur 3 km.
- **Du 17 juillet à mi-août :**
 - **sens Bruxelles > Paris**, la circulation s'effectue sur la voie lente
 - **sens Paris > Bruxelles**, la circulation est basculée sur la voie rapide du sens opposé
 - **De mi-août au 4 septembre :**
 - **sens Paris > Bruxelles**, la circulation s'effectue sur la voie lente
 - **sens Bruxelles > Paris**, la circulation est basculée sur la voie rapide du sens opposé
- La vitesse est limitée à 70 km/h sur toute la zone du basculement. Des itinéraires de déstagement sont mis en place pour les véhicules légers. Travaux prévus **du 17 juillet au 4 septembre 2017**.
10. **RN51**, à la hauteur de **Rocroi (08)**, les [travaux de construction](#) de l'**A304** nécessitent la fermeture dans les 2 sens **France < > Belgique** entre le giratoire sud de Rocroi et la RD22. Des itinéraires de déviation sont mis en place. Travaux prévus **du 17 juillet au 17 décembre 2017**.

GRAND EST

11. **RN52**, à la hauteur de **Longwy (54)**, les travaux de réfection d'un pont et de la chaussée entraînent des coupures alternées dans chaque **sens Metz < > Belgique**. Des déviations locales sont mises en place. Travaux prévus **du 7 août au 1^{er} septembre 2017**.
12. **A4**, à l'ouest de **Verdun (55)**, les travaux de rénovation de trois ponts à la hauteur du diffuseur n°30 de **Voie Sacrée** nécessitent des neutralisations de voie et des basculements de chaussées. La circulation se fera sur une seule voie dans les 2 sens. Travaux prévus **du 3 juillet au 11 août 2017**.
13. **A4**, entre **Boulay et Metz (57)**, les [travaux de rénovation](#) du pont sur la Nied entraînent une réduction de nombre de voies. Ils seront réalisés sous basculement de chaussées. La circulation se fera sur une seule voie dans les 2 sens, avec des conséquences importantes sur le trafic. Travaux prévus **du 17 juillet au 11 août 2017**.
14. **RN363**, au niveau de **Lauterbourg (67)**, les travaux de chaussée entre l'échangeur n° 59 de **Lauterbourg** et la **frontière allemande** entraînent des restrictions de voie. La circulation s'effectuera sur une voie dans les 2 sens. Des déviations seront mises en place. Travaux prévus **du 17 juillet au 12 août 2017**.
15. **A31**, au nord de **Nancy (54)**, les [travaux de réparation](#) du **viaduc de Frouard** entre les échangeurs n°22 de Champigneulle et n°23 de Boux aux Dames, entraînent le basculement partiel de la circulation dans le sens **Nancy > Metz**. Pour éviter les ralentissements sur environ 2 km, il est recommandé aux usagers d'emprunter les itinéraires de substitution mis en place. Travaux prévus **du 12 juillet au 31 août 2017**.
16. **RN57**, au niveau d'**Épinal (54)**, les travaux de réfection de chaussée **entre les échangeurs de Chavelot et de Thaon-Centre** nécessitent un basculement successif des sens de circulation. Travaux prévus **du 7 au 25 août 2017**.
17. **A36**, au niveau de l'agglomération de **Mulhouse (68)**, les travaux de réhabilitation de chaussée entre les échangeurs n° 18 « **Bourzwiller** » et n° 20 « **Île Napoléon** » vont entraîner une réduction de voie dans le **sens Belfort > Allemagne**. La circulation est basculée sur la voie rapide du sens **Allemagne > Belfort**. Un allongement des temps de parcours est à prévoir. Travaux prévus **du 7 au 16 août 2017**.
18. **A6**, au niveau d'**Auxerre, (89)**, les [travaux d'élargissement](#) (mise à 3 voies dans le sens Paris-Lyon) sur 12 km entraînent une réduction de la largeur des 2 voies de circulation de chaque sens au droit du chantier. La première phase de travaux est prévue **jusqu'en septembre 2017**.
19. **RN151**, à la hauteur de **La Charité-sur-Loire (58)**, pendant les travaux de réhabilitation du pont de pierre, une chicane sera installée et la circulation se fera sur une seule voie gérée par un alternat. Une déviation obligatoire sera mise en place pour les poids-lourds. Travaux prévus **à partir du 15 juin 2017**.
- RN151**, sur la commune de **Villiers-le-Sec (58)**, les travaux de réfection de chaussée suite au glissement de terrain nécessitent la coupure totale de la circulation dans les 2 sens. Des itinéraires de déviation sont mis en place. Travaux prévus **du 10 juillet au 25 août 2017**.

SUD-EST

20. **RN88**, au niveau de **Saint-Étienne (42)**, la phase 2 des [travaux de rénovation](#) du **viaduc de la Ricamarie** entraîne la neutralisation des voies du tablier direction **Saint-Étienne > Le Puy**, et un basculement de circulation à double sens sur le tablier direction **Le Puy > Saint-Étienne**. La vitesse est réduite à 70 km/h et à 50 km/h au droit des basculements. Travaux prévus **jusqu'à mi-novembre 2017**.

SUD-OUEST

Pas de chantier particulièrement perturbant sur le réseau principal au cours de cette période.

GRAND OUEST

21. **RN12**, à l'est de **Fougères (35)**, les travaux de requalification des chaussées entraînent la fermeture dans les 2 sens **entre Ernée et La Pellerine**. Des déviations sont mises en place localement. Travaux prévus **du 31 juillet au 1^{er} septembre 2017**.
22. **RN12**, entre **Courteilles et Tillières-sur-Avre (27)**, les travaux de rénovation des chaussées entraînent la neutralisation de voies du sens **Rennes > Paris** et le basculement de la circulation dans le sens opposé **Paris > Rennes**. Travaux prévus **du 20 juillet au 11 août 2017**.



L'éco-conduite est un comportement de conduite citoyen permettant de réduire le risque d'accidents de la route (de 10 à 15 %), de réduire sa consommation de carburant (jusqu'à 15% d'économie) et de limiter les émissions de gaz à effet de serre, responsables du réchauffement climatique