



## Prévisions nationales de circulation

La Défense, mardi 11 juillet 2017

### Vacances d'été : Période du jeudi 13 au dimanche 16 juillet 2017

#### GÉNÉRALITÉS SUR LA PÉRIODE

Ce long week-end du 14 juillet connaîtra des flux de circulation dans le sens des départs largement répartis sur 3 jours, du jeudi 13 au samedi 15 juillet.

Le samedi sera le jour où le trafic sera le plus dense du week-end et des encombrements importants sont attendus.

Les déplacements du jeudi 13 et du vendredi 14 juillet seront majoritairement associés à des départs en week-end prolongé à destination des régions côtières ou des zones proches des métropoles. Les départs en vacances seront, quant à eux, répartis sur les trois jours avec cependant un regain d'intensité le vendredi depuis les frontières du Nord vers la Méditerranée et le samedi sur l'ensemble des itinéraires.

Les vacanciers d'Europe du Nord seront de plus en plus nombreux à se déplacer en France à l'occasion des congés scolaires de leur propre pays (début des vacances estivales pour la région Sud des Pays-Bas).

**Jeudi 13 juillet**, de nombreux bouchons sont attendus pour quitter les grandes métropoles. Les départs en week-end prolongé, les départs en vacances et les flux de véhicules en transit viennent s'ajouter à la circulation habituelle, déjà très difficile la veille d'un jour de fête. La circulation sera très difficile au niveau national.

**Vendredi 14 juillet**, les difficultés de circulation seront nombreuses dans les métropoles et leur périphérie ainsi que sur les axes en direction des destinations de villégiature.

**Samedi 15 juillet**, les difficultés de circulation seront importantes sur l'ensemble des grands itinéraires du pays. Les départs en vacances se feront principalement dans la matinée et ce jusqu'en milieu de l'après-midi.

**Dimanche 16 juillet**, dans le sens des départs, de nombreux déplacements sont attendus plus particulièrement dans la région Auvergne-Rhône-Alpes sur les autoroutes A6, A7, A43, A41 et A40 vers la frontière italienne.

Dans le sens des retours, des difficultés de circulation sont attendus plus particulièrement dans la région Auvergne-Rhône-Alpes sur les autoroutes A6, A7, A43, A41 et A40 et sur l'Arc méditerranéen notamment sur les autoroutes A8, A9 et A61.

#### Dans le sens des DÉPARTS,

**Jeudi 13 juillet** est classé **ROUGE** au niveau national.

**Vendredi 14 juillet** est classé **ORANGE** au niveau national et **ROUGE** en Île-de-France.

**Samedi 15 juillet** est classé **ORANGE** au niveau national et **ROUGE** en régions Auvergne-Rhône-Alpes (01, 26, 38, 69, 73, 74), Occitanie (11, 30, 34, 66) et Provence-Alpes-Côte d'Azur (06, 13, 83, 84).

**Dimanche 16 juillet** est classé **VERT** au niveau national et **ORANGE** en région Auvergne-Rhône-Alpes (01, 26, 38, 69, 73, 74).

#### Dans le sens des RETOURS,

**Samedi 15 juillet** est classé **VERT** au niveau national et **ORANGE** en régions Auvergne-Rhône-Alpes (01, 26, 38, 69, 73, 74).

**Dimanche 16 juillet** est classé **ORANGE** au niveau national et **ROUGE** en régions Auvergne-Rhône-Alpes (01, 26, 38, 69, 73, 74), Occitanie (11, 30, 34, 66) et Provence-Alpes-Côte d'Azur (06, 13, 83, 84)

Trouvez les prévisions de circulation, l'état du trafic en temps réel et les conseils de conduite sur : [www.bison-fute.gouv.fr](http://www.bison-fute.gouv.fr)



Prévisions Bison Futé – Période du jeudi 13 au dimanche 16 juillet 2017

Téléchargez l'application Bison Futé sur votre smartphone :



Prévisions	Circulation habituelle	Circulation difficile
	Circulation très difficile	Circulation extrêmement difficile
	Départs	Retours
Jeudi 13 juillet		
Vendredi 14 juillet		
Samedi 15 juillet		
Dimanche 16 juillet		

## CONSEILS DE CIRCULATION AU NIVEAU NATIONAL

- Soyez vigilant en empruntant l'A6 au niveau d'Auxerre, les travaux d'élargissement (mise à 3 voies dans le sens Paris-Lyon) sur 12 km entraînent une réduction de la largeur des 2 voies de circulation de chaque sens au droit du chantier, cela engendrera de fortes difficultés de circulation.

### Dans le sens des départs :

#### Jeudi 13 juillet

- quittez ou traversez l'île-de-France avant 10 heures,
- évitez de quitter les grandes métropoles entre 16 heures et 20 heures,
- évitez l'autoroute A7 de Lyon à Orange entre 9 heures à 21 heures,
- évitez l'autoroute A10 en direction de Tours et l'A71 d'Orléans à Bourges de 8 heures à 18 heures,
- évitez l'autoroute A13 de 15 heures à 22 heures,
- évitez l'autoroute A61 en direction de Narbonne entre 16 heures et 20 heures,
- l'accès à l'Italie par le tunnel du Mont-Blanc (N205) sera dense (plus d'1 heure d'attente) entre 11 heures et 22 heures.

#### Vendredi 14 juillet

- évitez de quitter Paris ou d'y transiter entre 6 heures et 15 heures (Boulevard périphérique, A86, A6, A10, A13),
- évitez l'autoroute A7 de Lyon à Orange entre 7 heures à 16 heures,
- évitez l'autoroute A10 en direction de Tours et l'A71 d'Orléans à Bourges de 9 heures à 20 heures,
- évitez l'autoroute A13 de 11 heures à 15 heures,
- évitez l'autoroute A61 en direction de Narbonne entre 9 heures et 13 heures.

#### Samedi 15 juillet

- évitez de quitter Paris ou d'y transiter entre 6 heures et 15 heures (Boulevard périphérique, A86, A6, A10, A13),
- évitez de quitter les grandes métropoles, entre 9 heures et 14 heures,
- évitez l'autoroute A7 entre 6 heures à 16 heures,
- évitez l'autoroute A10 de 8 heures à 16 heures,
- évitez l'autoroute A61 entre 9 heures et 15 heures,
- l'accès à l'Italie par le tunnel du Mont-Blanc (N205) sera dense (>1 heure) entre 10 heures et 13 heures.

#### Dimanche 16 juillet

- évitez l'autoroute A7 entre 9 heures et 18 heures,
- évitez l'autoroute A9 entre 15 heures et 18 heures,
- évitez l'autoroute A10 de 10 heures à 12 heures,
- évitez l'autoroute A61 en direction de Narbonne entre 9 heures et 15 heures.

### Dans le sens des retours :

#### Samedi 15 juillet

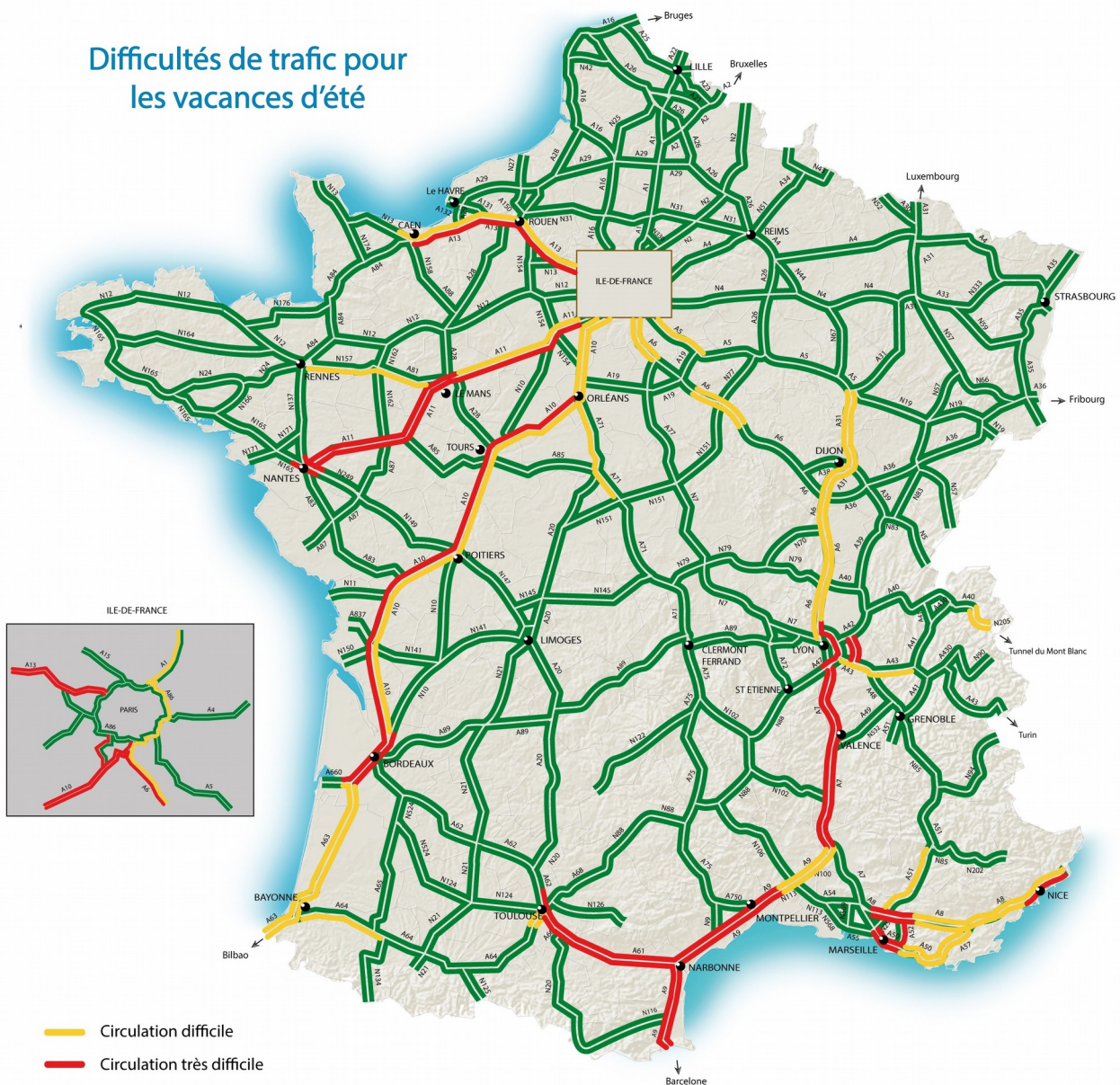
- évitez de regagner les grandes agglomérations entre 16 heures et 20 heures et pour l'île-de-France entre 14 heures et 20 heures,
- évitez l'autoroute A7 entre Orange et Lyon, de 9 heures à 12 heures,
- évitez de circuler sur l'autoroute A13 en direction de Paris, entre 10 heures et 18 heures.

#### Dimanche 16 juillet

- évitez de regagner les grandes agglomérations entre 16 heures et 20 heures et pour l'île-de-France entre 16 heures et 21 heures ;
- évitez l'autoroute A9 entre 15 heures et 20 heures,

## Prévisions Bison Futé – Période du jeudi 13 au dimanche 16 juillet 2017

- évitez l'autoroute A7 de Orange à Lyon, entre 15 heures à 20 heures,
- évitez l'autoroute A71 de Bourges à Orléans de 14 heures à 19 heures,
- évitez l'autoroute A10 et A11 de 14 heures à 20 heures,
- évitez de circuler sur A13 en direction de Paris entre 16 heures à 20 heures.

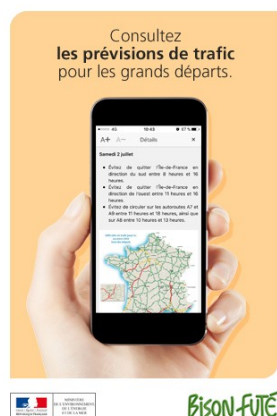


**LES PRÉVISIONS DE CIRCULATION DÉTAILLÉES JOUR PAR JOUR**



## Prévisions Bison Futé – Période du jeudi 13 au dimanche 16 juillet 2017

Téléchargez l'application mobile Bison Futé sur votre téléphone



### Dans le sens des DÉPARTS

**Jeudi 13 juillet est classé ROUGE au niveau national.**

**En Île-de-France**, la circulation sera très difficile durant toute la journée. La circulation sur les rocades (boulevard périphérique et A86) sera difficile dans le sud de la capitale de 7 heures à 21 heures. Le contournement est connaîtra une circulation dense de 11 heures à 21 heures (hors A86). Cet itinéraire va du Bourget jusqu'à Wissous par les autoroutes A1, A3, A86, A4.

Enfin, des bouchons sont prévus au départ de Paris :

- sur l'autoroute A10 au niveau du péage de Saint-Arnoult-en-Yvelines de 10 heures jusqu'à minuit, voir même après minuit avec un trafic plus important à partir de 15 heures,
- sur les autoroutes A6a, A6b et A6 au niveau du péage de Fleury de 11 heures jusqu'à minuit,
- sur l'autoroute A13 et la N118 de 12 heures à 20 heures.

**Les difficultés sont attendues :**

- **en direction de la Normandie,**
  - sur l'autoroute A13 entre 16 et 23 heures.
- **dans la région Ouest,**
  - sur l'autoroute A11 de Paris au Mans, entre 8 heures et 18 heures,
  - sur l'autoroute A11 entre Le Mans et Angers, de 14 heures à 20 heures,
  - sur l'autoroute A11 entre Angers et Nantes, de 8 heures à 20 heures.
- **dans la région Centre-Val-de-Loire**
  - sur l'autoroute A71 entre Orléans et Bourges, de 8 heures à 18 heures.
- **sur les itinéraires en direction de la Méditerranée,**
  - sur l'autoroute A6 au niveau d'Auxerre,
  - sur l'autoroute A6 entre Beaune et Mâcon, de 15 heures à 18 heures,
  - sur l'autoroute A7 entre Lyon et Orange, de 8 heures à 22 heures,
  - sur l'autoroute A8 de Cannes vers la frontière italienne, entre 15 heures et 20 heures,
  - sur l'autoroute A9 entre Orange et Narbonne de 15 heures à 18 heures,
  - sur l'autoroute A61 entre Toulouse et Narbonne, de 15 heures à 21 heures.
- **sur les itinéraires en direction de l'Espagne**
  - sur l'autoroute A10 de Paris vers Orléans et Tours, de 8 heures à 19 heures,
  - sur l'autoroute A10 entre Tours et Poitiers, de 7 heures à 20 heures,
  - sur l'autoroute A10 entre Poitiers et Bordeaux, de 14 heures à 19 heures,
  - sur la RN20 en direction de l'Andorre, entre 11 et 15 heures dans les deux sens de circulation.

## Prévisions Bison Futé – Période du jeudi 13 au dimanche 16 juillet 2017

Les bouchons récurrents sont attendus entre 15 heures et 20 heures dans toutes les métropoles et leur périphérie (Caen, Nantes, Bordeaux, Toulouse, Montpellier, Aix-en-Provence, Marseille, Nice et Lyon).

Sur la N205, l'accès au tunnel du Mont Blanc en direction de l'Italie sera :

- chargé (plus de 30 minutes d'attente) entre 9 heures et 11 heures et de 22 heures à minuit ;
- dense (plus d'1 heure d'attente) entre 11 heures et 22 heures.

**Vendredi 14 juillet est classé ORANGE au niveau national et ROUGE en Île-de-France.**

**En Île-de-France**, les départs seront encore très nombreux au cours de la matinée. Des encombrements sont attendus au départ de Paris en direction des différentes barrières de péages, notamment sur l'A10 au niveau du péage de Saint-Arnoult-en-Yvelines entre 5 heures et 18 heures avec un trafic plus important entre 7 heures et 14 heures et sur l'A6 au niveau du péage de Fleury entre 6 heures et 16 heures avec un trafic plus important de 9 heures jusqu'à midi. Des ralentissements sont attendus aux jonctions A86/A6/A10 au sud de Paris et RN104/A10 sur la « francilienne » entre 8 et 15 heures.

**Les difficultés sont attendues :**

- **en direction de la Normandie,**
  - sur l'autoroute A13, entre 9 heures et 17 heures.
- **dans la région Ouest,**
  - sur l'autoroute A11 de Paris au Mans, entre 13 heures et 19 heures,
  - sur l'autoroute A11 entre Le Mans et Angers, de 8 heures à 12 heures,
  - sur l'autoroute A11 entre Angers et Nantes, de 7 heures à 22 heures.
- **dans la région Centre-Val-de-Loire**
  - sur l'autoroute A71 entre Orléans et Bourges, de 9 heures à 19 heures.
- **sur les itinéraires en direction de la Méditerranée**
  - sur l'autoroute A31 entre Langres et Dijon de 11 heures à 13 heures,
  - sur l'autoroute A6 au niveau d'Auxerre,
  - sur l'autoroute A6 entre Beaune et Mâcon, de 9 heures à 12 heures,
  - sur l'autoroute A7 entre Lyon et Orange, de 6 heures à 17 heures,
  - sur l'autoroute A9 entre Orange et Narbonne de 9 heures à 12 heures,
  - sur l'autoroute A61 entre Toulouse et Narbonne, de 8 heures à 13 heures.
- **sur les itinéraires en direction de l'Espagne**
  - sur l'autoroute A10 de Paris vers Orléans et Tours, de 8 heures à 19 heures,
  - sur l'autoroute A10 entre Tours et Poitiers, de 6 heures à 21 heures,
  - sur l'autoroute A10 entre Poitiers et Bordeaux, de 8 heures à 15 heures,
  - sur la rocade de Bordeaux et sur A63 en direction de l'Espagne de 9 heures à 16 heures.

Sur la N205, l'accès au tunnel du Mont Blanc en direction de l'Italie sera chargé (>30 minutes) entre 9 heures et 20 heures.

**Samedi 15 juillet est classé ORANGE au niveau national et ROUGE en régions Auvergne-Rhône-Alpes (01, 26, 38, 69, 73, 74), Occitanie (11, 30, 34, 66) et Provence-Alpes-Côte d'Azur (06, 13, 83, 84).**

**En Île-de-France**, la circulation sera dense en direction des différentes barrières de péages, notamment sur l'autoroute A10 au niveau du péage de Saint-Arnoult-en-Yvelines entre 5 heures et 16 heures et sur l'A6 au niveau du péage de Fleury entre 8 heures et 13 heures. Des difficultés sont attendues également sur l'A13 dès le milieu de la matinée.

**Les difficultés sont attendues :**

- **en direction de la Normandie,**
  - sur l'autoroute A13 entre Rouen et Caen, de 10 heures et 15 heures.

## Prévisions Bison Futé – Période du jeudi 13 au dimanche 16 juillet 2017

- **dans la région Ouest,**
  - sur l'autoroute A11 entre Le Mans et Angers, de 10 heures à 15 heures,
  - sur l'autoroute A11 entre Angers et Nantes, de 9 heures à 18 heures.
- **dans la région Centre-Val-de-Loire**
  - sur l'autoroute A71 entre Orléans et Bourges, de 9 heures à 15 heures,
  - sur l'autoroute A71 entre Montluçon et Clermont-Ferrand, de 9 heures à 13 heures.
- **sur les itinéraires en direction de la Méditerranée,**
  - sur l'autoroute A31 entre Langres et Dijon de 9 heures à 13 heures,
  - sur l'autoroute A6 au niveau d'Auxerre,
  - sur l'autoroute A6 entre Beaune et Mâcon, de 8 heures à 12 heures,
  - sur l'autoroute A7 entre Lyon et Orange, de 5 heures à 18 heures,
  - sur l'autoroute A8 en direction d'Aix-en-Provence, entre 8 heures et 20 heures,
  - sur l'autoroute A8 de Nice vers la frontière italienne, de 11 heures à 13 heures,
  - sur l'autoroute A9 entre Orange et Narbonne de 7 heures à 18 heures,
  - sur l'autoroute A9 de Narbonne en direction de l'Espagne de 9 heures à 14 heures,
  - sur l'autoroute A61 entre Toulouse et Narbonne, de 9 heures à 14 heures,
- **sur les itinéraires en direction de l'Espagne**
  - sur l'autoroute A10 de Paris vers Orléans et Tours, de 7 heures à 15 heures,
  - sur l'autoroute A10 entre Tours et Poitiers, de 6 heures à 18 heures,
  - sur l'autoroute A10 entre Poitiers et Bordeaux, de 8 heures à 17 heures,
  - sur la rocade de Bordeaux et sur A63 en direction de l'Espagne de 9 heures à 20 heures

Sur la N205, l'accès au tunnel du Mont Blanc en direction de l'Italie sera :

- chargé (>30 minutes) entre 6 heures et 10 heures et de 13 heures à 19 heures ;
- dense (>1 heure) entre 10 heures et 13 heures.

**Dimanche 16 juillet est classé VERT au niveau national et ORANGE en région Auvergne-Rhône-Alpes (01, 26, 38, 69, 73, 74).**

**En Île-de-France,** la circulation sera dense en direction des différentes barrières de péages, notamment sur l'autoroute A10 au niveau du péage de Saint-Arnoult-en-Yvelines et sur l'A6 au niveau du péage de Fleury entre 8 heures et 12 heures entre 8 heures et 13 heures.

**Les difficultés sont attendues :**

- **dans la région Ouest,**
  - sur l'autoroute A10 entre Paris et Orléans, de 9 heures à 12 heures,
  - sur l'autoroute A10 entre Orléans et Tours, de 10 heures à 12 heures,
  - sur l'autoroute A10 entre Tours et Bordeaux, de 10 heures à 18 heures,
- **dans la région Centre-Val-de-Loire**
  - sur l'autoroute A71 entre Vierzon et Bourges, de 9 heures à 15 heures,
- **sur les itinéraires en direction de la Méditerranée,**
  - sur l'autoroute A31 entre Langres et Beaune, vers la fin de la matinée
  - sur l'autoroute A6 au niveau d'Auxerre,
  - sur l'autoroute A6 entre Beaune et Lyon, de 11 heures à 12 heures,
  - sur l'autoroute A7 entre Lyon et Orange, de 9 heures à 18 heures,
  - sur l'autoroute A51 en direction d'Aix-en-Provence, entre 17 heures et 21 heures,

## Prévisions Bison Futé – Période du jeudi 13 au dimanche 16 juillet 2017

- sur l'autoroute A8 en direction d'Aix-en-Provence, entre 10 heures et 18 heures,
- sur l'autoroute A8 de la bifurcation A8/A57 vers la frontière italienne, de 18 heures à 20 heures,
- sur l'autoroute A9 entre Orange et Narbonne de 10 heures à 18 heures,

### Dans le sens des RETOURS

**Samedi 15 juillet est classé VERT au niveau national et ORANGE en régions Auvergne-Rhône-Alpes (01, 26, 38, 69, 73, 74).**

**En Île-de-France**, des difficultés sont attendues sur l'autoroute A10 au péage de Saint-Arnoult-en-Yvelines de 14 heures à 20 heures.

### Les principales difficultés seront situées :

- **sur l'itinéraire sud-nord qui va de la Méditerranée jusqu'aux frontières du nord**
  - sur l'autoroute A8 entre l'A8/A52 et Aix-en-Provence de 10 heures à 20 heures,
  - sur l'autoroute A9 de l'Espagne vers Narbonne, entre 10 heures à 12 heures,
  - sur l'autoroute A9 de Narbonne à Orange de 9 heures à 17 heures,
  - sur l'autoroute A61 entre Narbonne et Castelnaudary de 10 heures à 15 heures,
  - sur l'autoroute A7 entre Orange et Lyon, puis dans la traversée de Lyon de 9 heures à 18 heures,
  - sur l'autoroute A7 entre Lyon et Beaune de 15 heures à 18 heures,
  - sur l'autoroute A6 au niveau d'Auxerre,
- **sur l'itinéraire sud-nord qui va de l'Espagne vers Paris via Bordeaux,**
  - sur l'autoroute A10 de Bordeaux jusqu'à Tours de 10 heures à 16 heures,

Sur la N205, l'accès au tunnel du Mont Blanc en direction de la France sera chargé (>30 minutes) entre 15 heures et 20 heures.

**Dimanche 16 juillet est classé ORANGE au niveau national et ROUGE en régions Auvergne-Rhône-Alpes (01, 26, 38, 69, 73, 74), Occitanie (11, 30, 34, 66) et Provence-Alpes-Côte d'Azur (06, 13, 83, 84).**

**En Île-de-France**, cette journée sera marquée par les retours du week-end du 14 juillet. La circulation sera difficile dès la fin de matinée jusqu'à minuit, notamment sur les rocade (boulevard périphérique et A86) en secteur sud et sur le contournement Est de la capitale (hors A86). Des difficultés sont attendues sur l'A10 au niveau du péage de Saint-Arnoult-en-Yvelines de 11 heures jusqu'au lendemain à 2 heures, le trafic sera plus important entre 16 heures et 2 heures du matin et sur l'A6 au niveau du péage de Fleury entre 11 heures et 1 heure du matin avec un trafic plus important de 16 heures jusqu'à minuit.

### Les difficultés sont attendues :

- **sur l'itinéraire sud-nord qui va de la Méditerranée jusqu'aux frontières nord-sud**
  - sur l'autoroute A9 entre Narbonne et Orange de 10 heures à 20 heures,
  - sur l'autoroute A8 entre l'A8/A52 et Aix-en-Provence de 9 heures à 21 heures,
  - sur l'autoroute A7 entre Lançon et Orange de 9 heures à 12 heures et puis de 14 heures à 20 heures,
  - sur l'autoroute A7 entre Orange et Lyon, puis dans la traversée de Lyon de 10 heures à 22 heures,
  - sur l'autoroute A6 entre Mâcon et Beaune de 16 heures à 19 heures,
  - sur l'autoroute A6 vers Paris de 16 heures à 20 heures,
  - sur l'autoroute A5 de Sens vers Paris de 18 heures à 20 heures,

Sur la N205, l'accès au tunnel du Mont Blanc en direction de l'Italie sera :

- chargé (plus de 30 minutes d'attente) entre 13 heures et 16 heures et de 19 heures à 22 heures ;
  - dense (plus d'1 heure d'attente) entre 16 heures et 19 heures.
- **sur l'itinéraire sud-nord qui va de l'Espagne vers Paris via Bordeaux**



## Prévisions Bison Futé – Période du jeudi 13 au dimanche 16 juillet 2017

- sur l'autoroute A63 à Bayonne de 16 heures à 18 heures et d'Arcachon à Bordeaux de 18 heures à 22 heures,
- sur l'autoroute A64 de Biarritz vers Toulouse à Bayonne de 16 heures à 19 heures,
- sur l'autoroute A10 de Bordeaux jusqu'à Paris de 11 heures à 20 heures.
- **sur l'itinéraire de traversée du Massif Central**
  - sur l'autoroute A71 entre Bourges et Vierzon, de 10 heures à 20 heures et Vierzon à Orléans de 14 heures à 19 heures.
- **depuis la Bretagne et la Normandie**
  - sur la N165 de Lorient à Vannes de 18 heures à 20 heures,
  - sur l'autoroute A11 entre Nantes et Angers de 9 heures à 22 heures, Angers au Mans de 14 heures à 21 heures et du Mans jusqu'à Paris entre 11 heures et 20 heures,
  - sur les rocades de Rennes (N136) et de Nantes (N844, A83 aux Sorinières) de 15 heures à 20 heures,
  - sur l'autoroute A81 de Rennes vers Le Mans, entre 15 heures à 19 heures,
  - sur A13 entre Caen et Paris de 14 heures à 22 heures.

## LES MANIFESTATIONS CULTURELLES

Du samedi 1<sup>er</sup> au dimanche 23 juillet 2017, le 104<sup>e</sup> Tour de France cycliste traversera plusieurs départements :

- **jeudi 13 juillet**, 12<sup>ème</sup> étape : entre **Pau (64)** et **Peyragudes (65)**

- **vendredi 14 juillet**, 13<sup>ème</sup> étape : entre **Saint-Girons (09)** et **Foix (09)**

- **samedi 15 juillet**, 14<sup>ème</sup> étape : entre **Blagnac (31)** et **Rodez (12)**

- **dimanche 16 juillet**, 15<sup>ème</sup> étape : entre **Laissac-Sévérac l'Eglise (12)** et **Le Puy-en-Velay (43)**

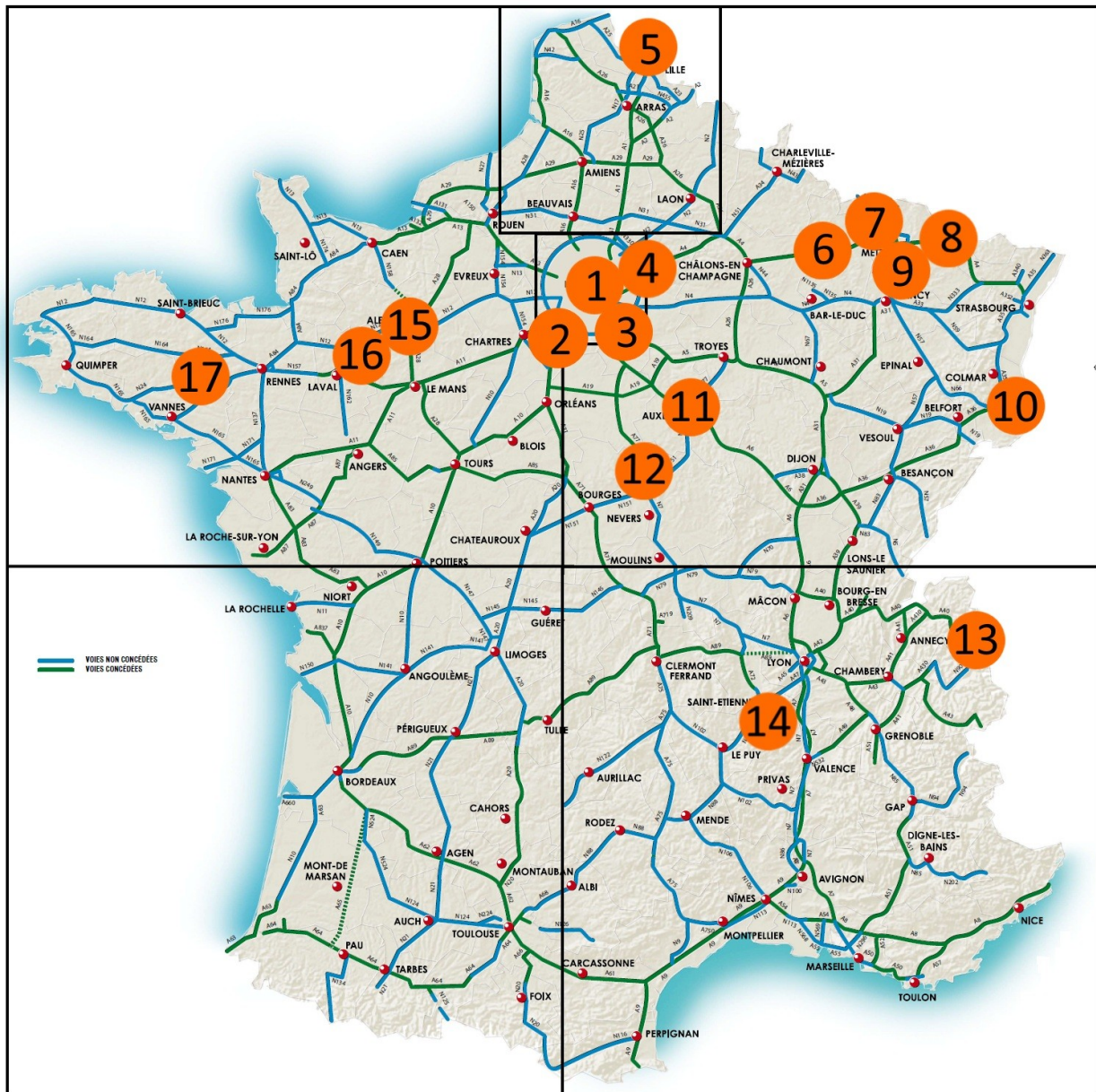
Une circulation dense est attendue pour accéder au tracé de la course. Les difficultés seront essentiellement locales à proximité des axes coupés pour laisser passer les coureurs.

## LES PRINCIPAUX CHANTIERS

Certains chantiers, dont la signalisation ne peut être levée le week-end, pourraient provoquer des gênes au bon écoulement du trafic. Des ralentissements sont donc possibles au droit des zones de travaux.

Les chantiers font partie du paysage routier. Pour votre sécurité et celle des agents de voirie qui travaillent pour vous, Bison Futé recommande d'être vigilant à l'approche d'une zone de travaux.

### Carte nationale des principaux chantiers perturbants du week-end



**JE TRAVAILLE  
POUR VOUS  
ATTENTION  
A MOI**

## ÎLE-DE-FRANCE

---

1. Sur le **Boulevard des Maréchaux à Paris** (entre la **Porte d'Ivry** et la **Porte de la Chapelle**), les travaux de prolongement du tramway T3 entraînent des difficultés de circulation sur le **Boulevard Périphérique, l'A4, l'A3 et l'A1**. Travaux prévus **jusqu'à fin décembre 2017**.
2. **A10**, entre **Massy** et **Palaiseau (91)**, la 3ème phase des travaux de réalisation d'une voie dédiée aux bus pour assurer la desserte de la gare de Massy nécessite la réduction des voies de circulation ainsi que la BAU dans le **sens province > Paris**. La vitesse est limitée à 70 km/h sur la zone de travaux et à 50 km/h sur la bretelle de sortie vers Massy. Travaux prévus **du 20 mars au 28 août 2017**.
3. **RN6**, à **Villeneuve-Saint-Georges (94)**, les travaux d'aménagement de la RN6 nécessite la réduction du nombre de voies. Dans le **sens Paris > Province** la circulation se fera sur une seule voie. Pour éviter les ralentissements, il est recommandé aux usagers d'emprunter les itinéraires de substitution mis en place. Travaux prévus **du 3 au 23 juillet 2017**. Plus d'informations sur le site de la [DIRIF](#).
4. **A4**, à proximité du diffuseur n°18 de **St Jean les Deux jumeaux (77)**, les travaux de rénovation du viaduc de la Marne nécessite la neutralisation de la voie de gauche puis le basculement des chaussées dans un sens puis dans l'autre. Pendant les travaux, la circulation se fera sur une seule voie par sens et entraîneront de difficultés de circulation plus particulièrement certains dimanches entre 17h et 19h, dans le **sens Strasbourg>Paris**. Travaux prévus **du 10 juillet au 17 novembre 2017**.

## NORD

---

5. **A22**, au niveau de **Tourcoing (59)**, les [travaux d'aménagement](#) de la **ZAC du Petit Menin** entraînent des réductions de voies sur 2 km en amont de l'échangeur n° 16 Roncq/Tourcoing. La bande d'arrêt d'urgence est supprimée et la vitesse limitée à 90 km/h. **Les véhicules de plus de 3,5 t n'auront pas l'autorisation de doubler**. Travaux prévus **du 26 juin au 13 octobre 2017**.

## GRAND EST

---

6. **A4**, à hauteur du diffuseur n°30 de **Voie Sacrée (55)**, les travaux de rénovation de trois ponts nécessitent des neutralisations de voie et des basculements de chaussées. La circulation se fera sur une seule voie dans les 2 sens. Travaux prévus **du 3 juillet au 11 août 2017**.
7. **A4**, au droit du diffuseur de **Jarny (54)**, les travaux de rénovation du pont de franchissement de l'A4 entraînent une réduction de nombre de voies. La circulation se fera sur une seule voie dans les 2 sens. Travaux prévus **du 3 au 28 juillet 2017**.
8. **A4**, au niveau de **Longeville-lès-Saint-Avoid (57)**, les travaux de rénovation de la chaussée sur le pont qui franchit la RD25 entraînent une réduction de voies. La circulation se fera sur une seule voie dans les 2 sens **sauf les week-end du 13/17 juillet et du 28/31 juillet**. Travaux prévus **du 26 juin au 1<sup>er</sup> août 2017**.
9. **A31**, au nord de **Nancy (54)**, les [travaux de réparation](#) du **viaduc de Frouard** entre les échangeurs n°22 de Champigneulle et n°23 de Boux aux Dames, entraînent le basculement partiel de la circulation dans le sens **Nancy>Metz**. Pour éviter les ralentissements sur environ 2 km, il est recommandé aux usagers d'emprunter les itinéraires de substitution mis en place. Travaux prévus **du 12 juillet au 31 août 2017**.
10. **A36**, au niveau de l'agglomération de **Mulhouse (68)**, les travaux de réhabilitation de chaussée entre les échangeurs n° 19 « **Mulhouse Centre** » et n° 20 « **Île Napoléon** » vont entraîner des restrictions de voies dans le **sens Belfort > Allemagne** avec un basculement de circulation, et des réductions de largeur dans le **sens Allemagne > Belfort**. La vitesse sera réduite à 90 km/h ou 70 km/h, et jusqu'à 50 km/h dans les zones sensibles. Des ralentissements sont à prévoir. Travaux prévus **du 19 juin au 7 septembre 2017**.

## Prévisions Bison Futé – Période du jeudi 13 au dimanche 16 juillet 2017

11. **A6**, au niveau d'**Auxerre (89)**, les [travaux d'élargissement](#) (mise à 3 voies dans le sens Paris-Lyon) sur 12 km entraînent une réduction de la largeur des 2 voies de circulation de chaque sens au droit du chantier. La première phase de travaux est prévue **jusqu'en septembre 2017**.
12. **RN151**, à la hauteur de **La Charité-sur-Loire (58)**, pendant les travaux de réhabilitation du pont de pierre, une chicane sera installée et la circulation se fera sur une seule voie gérée par un alternat. Une déviation obligatoire sera mise en place pour les poids-lourds. Travaux prévus **à partir du 15 juin 2017**.

### SUD-EST

---

13. **A40**, entre **Sallanches** et **Passy (74)**, les travaux de renouvellement des chaussées dans les deux sens **Chamonix < > Genève** nécessitent la neutralisation des voies et le basculement alternatif de la circulation en fonction de l'évolution du chantier. **Les travaux sont réalisés de jour, du lundi 8h au vendredi 16h**, et les voies seront rendues à la circulation chaque week-end, ainsi que le vendredi 14 juillet. Travaux prévus **du 26 juin au 28 juillet 2017**.
14. **RN88**, au niveau de **Saint-Étienne (42)**, la phase 2 des [travaux de rénovation](#) du **viaduc de la Ricamarie** entraîne la neutralisation des voies du tablier direction **Saint-Étienne > Le Puy**, et un basculement de circulation à double sens sur le tablier direction **Le Puy > Saint-Étienne**. La vitesse est réduite à 70 km/h et à 50 km/h au droit des basculements. Travaux prévus **jusqu'à mi-novembre 2017**.

### SUD-OUEST

---

Pas de chantier particulièrement perturbant sur le réseau principal au cours de cette période.

### GRAND OUEST

---

15. **RN12**, sur la commune de **Lalacelle (61)**, au lieu-dit « **Le Gué David** » dans le sens **Paris > Rennes**, les travaux de [création d'un tourne à gauche](#) vont entraîner la mise en place d'un alternat de circulation. La vitesse est limitée à 50km/h entre l'agglomération de Lalacelle et l'extrémité des travaux. Travaux prévus **du 15 mai au 13 juillet 2017**.  
**RN12**, au niveau d'**Alençon (61)**, les travaux d'entretien des chaussées dans le sens **Paris > Province sur 13,5 km** vont entraîner une restriction de voie et un basculement de circulation dans le sens opposé. La vitesse sera limitée à 50 km/h. Des ralentissements sont à prévoir durant cette période. **Travaux prévus du 29 mai au 13 juillet 2017**.
16. **RN12**, au niveau de la commune de **Javron les Chapelles (53)**, les travaux de rénovation des chaussées entraînent la fermeture de la RN12 dans les deux sens de la circulation au droit de la commune de Javron les Chapelles. Les usagers sont invités à emprunter les itinéraires de déviation mis en place. Les travaux seront levés chaque week-end. Travaux prévus **du 10 au 28 juillet 2017**.
17. **RN24**, au nord de **Vannes (56)**, les travaux de rénovation de la chaussée à la hauteur de **Plumelin** dans les 2 sens **Rennes < > Lorient** nécessitent la neutralisation des voies de gauche dans les 2 sens pour la 1ère phase du chantier. **Travaux prévus du 29 mai au 13 juillet 2017**.



L'éco-conduite est un comportement de conduite citoyen permettant de réduire le risque d'accidents de la route (de 10 à 15 %), de réduire sa consommation de carburant (jusqu'à 15% d'économie) et de limiter les émissions de gaz à effet de serre, responsables du réchauffement climatique