



## Prévisions nationales de circulation

La Défense, mercredi août 2018

### Période du vendredi 3 au dimanche 5 août 2018

#### GÉNÉRALITÉS SUR LA PÉRIODE

**Samedi 4 août sera la deuxième journée la plus difficile de l'été** sur l'ensemble des grands axes de liaison du pays. Il correspond au deuxième chassé-croisé entre les « juilletistes » et les « aoûtistes ». La circulation sera « extrêmement difficile » sur la grande majorité des axes routiers.

À noter que durant tout le week-end, dans le sens des retours, la circulation sera dense et bien souvent difficile sur l'arc méditerranéen entre l'Italie et l'Espagne, que ce soit en sens Est-Ouest ou en sens Ouest-Est sur les autoroutes A7, A8 et A9.

#### Dans le sens des DÉPARTS

Vendredi 3 août est classé **ORANGE** au niveau national,  
Samedi 4 août est classé **NOIR** au niveau national,  
Dimanche 5 août est classé **ORANGE** au niveau national.

#### Dans le sens des RETOURS







Vendredi 3 août est classé **VERT** au niveau national,  
Samedi 4 août est classé **ORANGE** au niveau national,  
Dimanche 5 août est classé **VERT** au niveau national.

Trouvez les prévisions de circulation, l'état du trafic en temps réel  
et les conseils de conduite sur : [www.bison-fute.gouv.fr](http://www.bison-fute.gouv.fr)

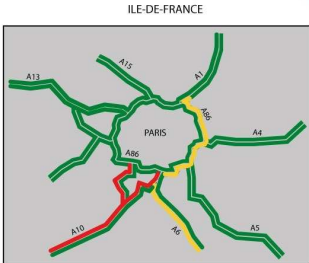
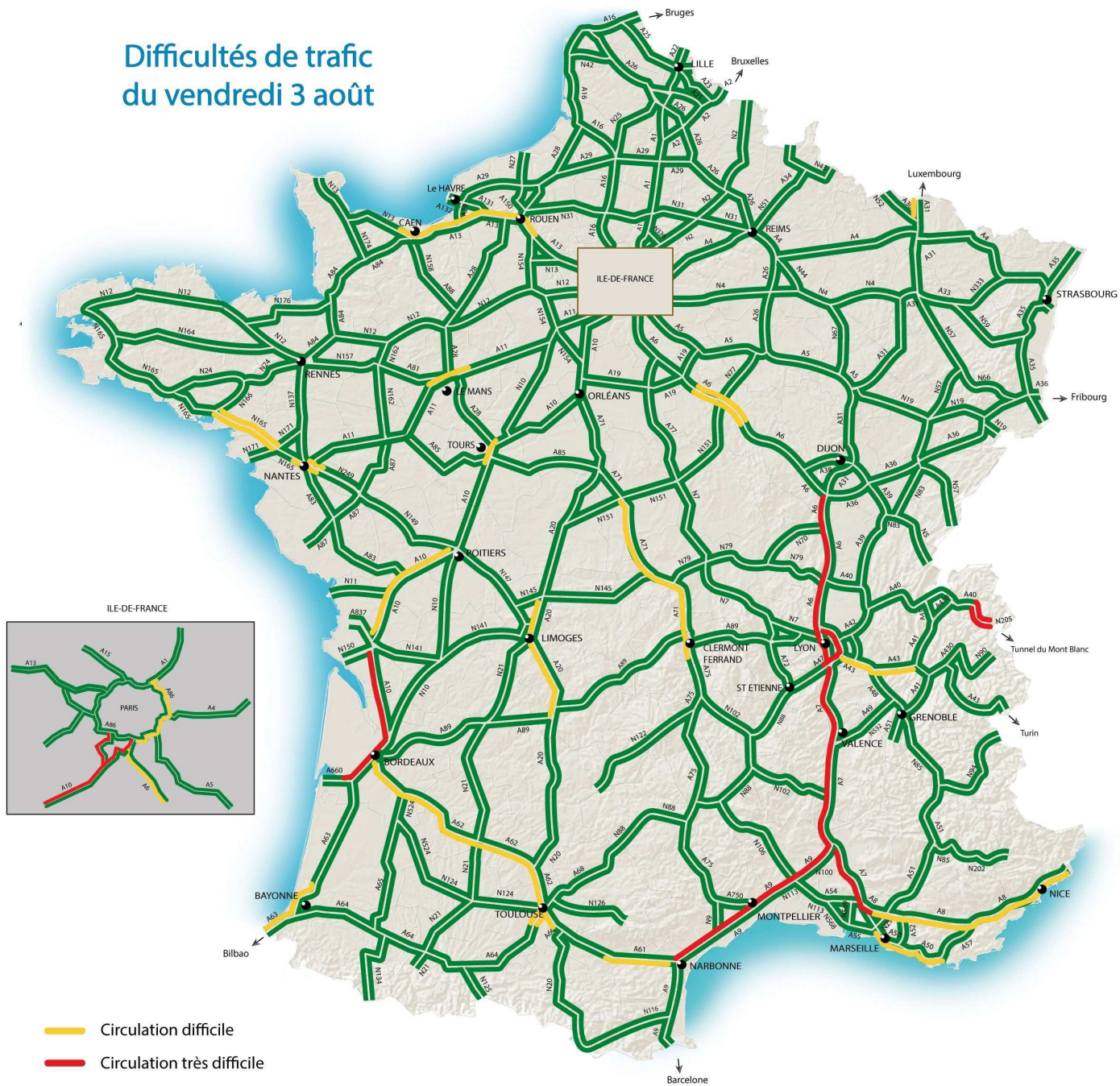
Téléchargez l'application Bison Futé sur votre smartphone :



Prévisions Bison Futé – Période du vendredi 3 au 5 août 2018

Prévisions	Circulation habituelle	Circulation difficile
	Circulation très difficile	Circulation extrêmement difficile
	Départs	Retours
Vendredi 3 août		
Samedi 4 août		
Dimanche 5 août		

# Difficultés de trafic du vendredi 3 août



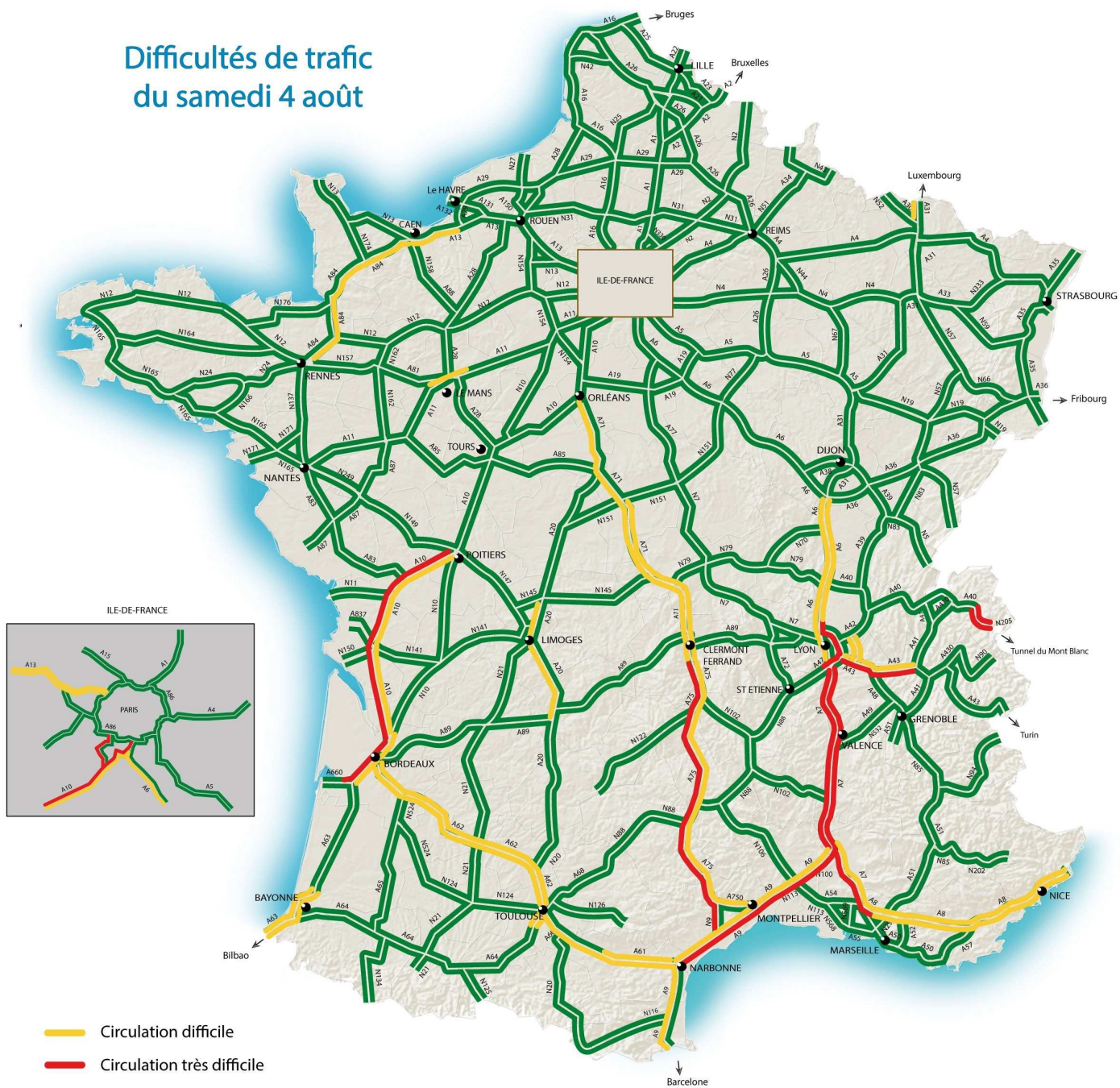
## LES PRÉVISIONS DE CIRCULATION DÉTAILLÉES JOUR PAR JOUR

VENREDI 3 AOUT							
<b>à la frontière Nord-Est</b>							
A31	Luxembourg → France		14h-20h				
<b>Depuis l'Île-de-France vers la Normandie, la Bretagne et le pays de la Loire</b>							
A13	Rouen → Caen		18h-20h				
A11	à hauteur du Mans		17h-19h				
<b>Depuis l'Île-de-France vers l'Espagne via Bordeaux</b>							
A10	à hauteur de Saint-Arnoult-en-Yvelines		8h-10h	10h-12h	12h-23h		
	à hauteur de Tours		14h-16h				
	Poitiers → Saintes		10h-22h				
	Saintes → Bordeaux		11h-13h	13h-15h	15h-18h	18h-21h	21h-23h
	à hauteur de Bordeaux		5h-11h	11h-13h	13h-17h	17h-19h	19h-21h
A63	Bayonne → Espagne		7h-19h				
<b>Depuis l'Île-de-France vers la Méditerranée</b>							
A6	à hauteur de Fleury		10h-23h				
	Beaune → Lyon		8h-12h	12h-14h	14h-16h		
A7	Lyon → Orange		9h-12h	12h-14h	14h-16h	16h-18h	18h-21h
	Orange → Lançon-Provence		6h-8h	8h-13h	13h-19h		
A8	à hauteur d'Aix		15h-18h				
	Aix → Nice		14h-20h				
A50	Marseille → Toulon		17h-19h				
A9	Orange → Montpellier		8h-11h	11h-13h	13h-21h		
	Montpellier → Narbonne		9h-11h	11h-14h	14h-19h		
<b>Itinéraire de traversée du Massif central</b>							
A20	Limoges → Brive-la-Gaillarde		14h-18h				
A71	Bourges → Clermont-Ferrand		14h-16h				
<b>Depuis Bordeaux via Toulouse vers la Méditerranée</b>							
A62	Bordeaux → Toulouse		14h-19h				
A61	Carcassonne → Narbonne		11h-18h				
<b>En région Auvergne-Rhône-Alpes</b>							
A43	Lyon → Chambéry		15h-18h				
N205	accès du tunnel du Mont-Blanc : France → Italie		9h-11h	11h-17h	17h-20h		
	accès du tunnel du Mont-Blanc : Italie → France		10h-14h	14h-18h	18h-20h		

Légende	
	Fluide
	Dense
	Saturé



## Difficultés de trafic du samedi 4 août



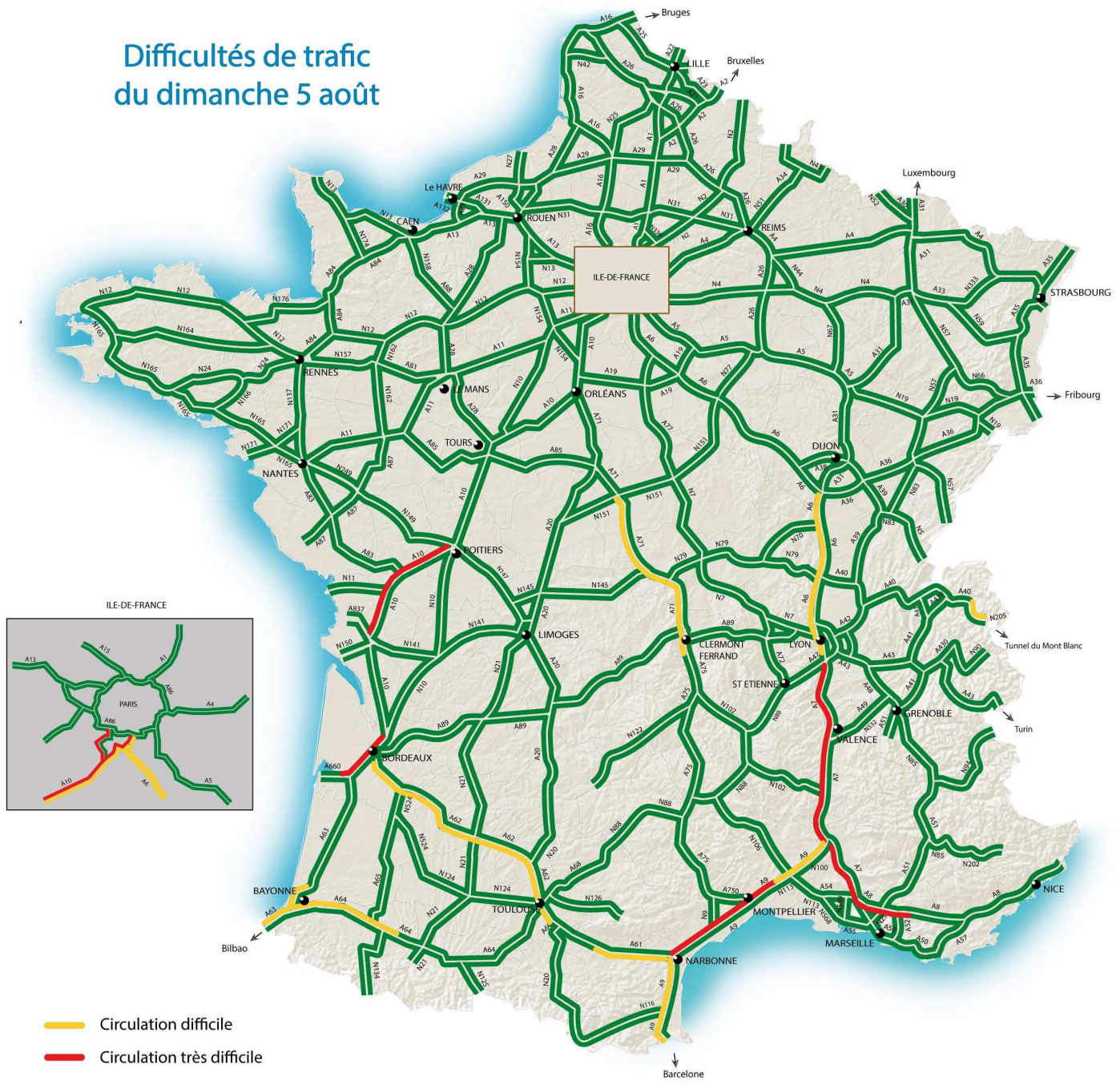
## LES PRÉVISIONS DE CIRCULATION DÉTAILLÉES JOUR PAR JOUR

SAMEDI 4 AOUT		
<b>à la frontière Nord-Est</b>		
A31	France → Luxembourg	11h-17h
<b>Itinéraire : Île-de-France ↔ Normandie, Bretagne et pays de la Loire</b>		
A84	Rennes → Caen	9h-11h
A11	à hauteur du Mans vers la Bretagne et pays de la Loire	9h-13h
<b>Itinéraire : Île-de-France ↔ Espagne via Bordeaux</b>		
A10	à hauteur de Saint-Arnoult-en-Yvelines vers la province	4h-6h 6h-11h 11h-14h
	à hauteur de Saint-Arnoult-en-Yvelines vers Paris	13h-19h
	Poitiers → Bordeaux	6h-10h 10h-12h 12h-17h
	Bordeaux → Poitiers	9h-18h
	à hauteur de Bordeaux vers l'Espagne	8h-16h 16h-18h 18h-20h
	à hauteur de Bordeaux vers Paris	9h-19h
A63	Bayonne → Espagne	5h-18h
	Espagne → Bayonne	8h-16h
<b>Itinéraire : Île-de-France ↔ Méditerranée</b>		
A6	à hauteur de Fleury vers la province	6h-12h
	Beaune → Lyon	9h-12h
	Lyon → Beaune	14h-16h
A7	Lyon → Orange	4h-6h 6h-8h 8h-10h 10h-12h 12h-18h
	Orange → Lyon	8h-12h 12h-17h 17h-19h
	Orange → Lançon-Provence	7h-11h 11h-13h 13h-15h 15h-17h 17h-19h
	Lançon-Provence → Orange	7h-15h
A8	Aix → Nice	9h-16h
	Nice → Aix	9h-12h
	à hauteur d'Aix vers Nice	7h-19h
A9	Orange → Montpellier	6h-15h
	Montpellier → Orange	9h-11h 11h-13h 13h-15h
	Montpellier → Narbonne	6h-18h
	Narbonne → Montpellier	8h-13h 13h-15h 15h-19h
	Narbonne → Espagne	6h-19h
<b>Itinéraire de traversée du Massif central</b>		
A20	Limoges → Brive-la-Gaillarde	10h-16h
A71	Orléans → Clermont-Ferrand	8h-12h
	Clermont-Ferrand → Bourges	9h-17h
A75	Clermont-Ferrand → Montpellier	7h-11h 11h-13h 13h-15h
	Montpellier → Clermont-Ferrand	8h-16h
<b>Itinéraire : Bordeaux via Toulouse ↔ Méditerranée</b>		
A62	Bordeaux → Toulouse	8h-16h
	Toulouse → Bordeaux	8h-17h
A61	Toulouse → Narbonne	7h-15h
	Narbonne → Carcassonne	9h-13h
<b>En région Auvergne-Rhône-Alpes</b>		
A43	Lyon → Chambéry	9h-11h 11h-13h 13h-15h
	Chambéry → Lyon	10h-12h
N205	accès du tunnel du Mont-Blanc : France → Italie	6h-8h 8h-16h 16h-18h
	accès du tunnel du Mont-Blanc : Italie → France	13h-15h 15h-20h 20h-22h

Légende	
	Fluide
	Dense
	Saturé



# Difficultés de trafic du dimanche 5 août



## LES PRÉVISIONS DE CIRCULATION DÉTAILLÉES JOUR PAR JOUR

DIMANCHE 5 AOUT						
<b>Depuis l'Île-de-France vers l'Espagne via Bordeaux</b>						
A10	à hauteur de Saint-Arnoult-en-Yvelines		7h-10h	10h-12h	12h-14h	
	Poitiers → Saintes		8h-12h	12h-14h	14h-17h	
	à hauteur de Bordeaux		10h-15h	15h-17h	17h-20h	
A63	Bayonne → Espagne		9h-19h			
A64	Pau → Espagne		9h-11h			
<b>Depuis l'Île-de-France vers la Méditerranée</b>						
A6	à hauteur de Fleury		8h-13h			
	Beaune → Lyon		10h-12h			
A7	Lyon → Orange		7h-10h	10h-13h	13h-20h	
	Orange → Lançon-Provence		10h-13h		13h-16h	16h-20h
A8	à hauteur d'Aix		10h-12h	12h-15h	15h-19h	
A9	Orange → Montpellier		8h-18h			
	Montpellier → Narbonne		9h-12h	12h-14h	14h-18h	
	Narbonne → Espagne		9h-13h			
<b>Itinéraire de traversée du Massif central</b>						
A71	Bourges → Clermont-Ferrand		10h-17h			
	à hauteur de Clermont-Ferrand		10h-12h			
<b>Depuis Bordeaux via Toulouse vers la Méditerranée</b>						
A62	Bordeaux → Toulouse		14h-19h			
A61	Carcassonne → Narbonne		10h-14h			
<b>En région Auvergne-Rhône-Alpes</b>						
N205	accès du tunnel du Mont-Blanc : Italie → France		10h-20h			

Légende	
	Fluide
	Dense
	Saturé