

Le panorama de l'été 2018



Liberté • Égalité • Fraternité
RÉPUBLIQUE FRANÇAISE

MINISTÈRE
DE LA TRANSITION
ÉCOLOGIQUE
ET SOLIDAIRE



SOMMAIRE

Le bilan touristique de l'été 2017

Les difficultés de circulation sur la route des vacances

Le calendrier détaillé des difficultés de la circulation pour l'été 2018

Les principaux bouchons annoncés sur les grands axes

Les grands itinéraires et les itinéraires alternatifs

Les grands chantiers perturbants de l'été

Les restrictions de circulation pour les professionnels du transport

Le calendrier des interdictions générales et complémentaires de circulation pour les transports de marchandises pendant les mois de juillet et d'août 2018

Les conseils de Bison Futé



CE QU'IL FAUT RETENIR



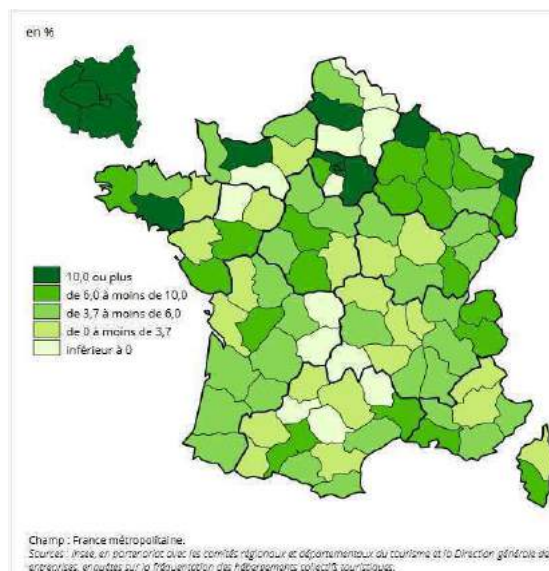
- ▶ Contrairement à 2016, le bilan touristique de l'été 2017 a été très positif pour les professionnels. En particulier, le début de l'été a été favorisé par de très bonnes conditions météorologiques, surtout en juin, et par un calendrier favorable (vacances de Pâques fixées en avril).



- ▶ La fréquentation touristique estivale a augmenté de 6,1 % après une baisse de 2,9 % en 2016. De fortes hausses sont à constater dans les zones urbaines, en particulier en Île-de-France. L'amélioration concerne aussi tous les littoraux et tous les massifs de haute montagne, surtout les Alpes.

- ▶ Les principales difficultés de circulation sur les grands axes ont eu lieu les samedis :
 - **Samedi 5 août** a été la journée la plus difficile (pic de 857 km de bouchons en national).
 - **Samedi 12 août** (pic de 719 km en national).

Evolution de la fréquentation touristique par rapport à 2016



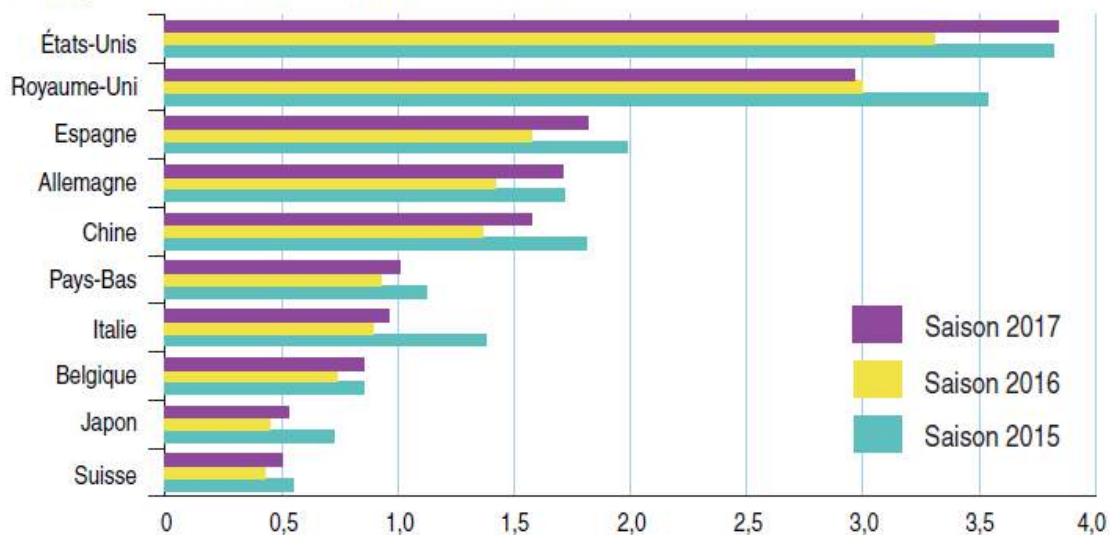
Les voyages en France métropolitaine selon le type d'espace

	Répartition des voyages (en %)	Répartition des nuitées (en %)	Durée moyenne de voyage (en nuitées)
Littoral	22,2	31,2	7,3
Littoral rural	7,2	10,8	7,7
Littoral urbain	15,0	20,4	7,1
Montagne	20,3	22,5	5,8
Montagne hors station	14,3	14,8	5,4
Montagne station	6,0	7,8	6,7
Rural	23,9	20,2	4,4
Urbain	30,2	22,1	3,8
Non renseigné	3,5	3,9	5,8
France métropolitaine	100	100	5,2

Champ : voyages pour motif personnel en métropole des Français de 15 ans ou plus.
Source : INSEE, annuaires SNT.

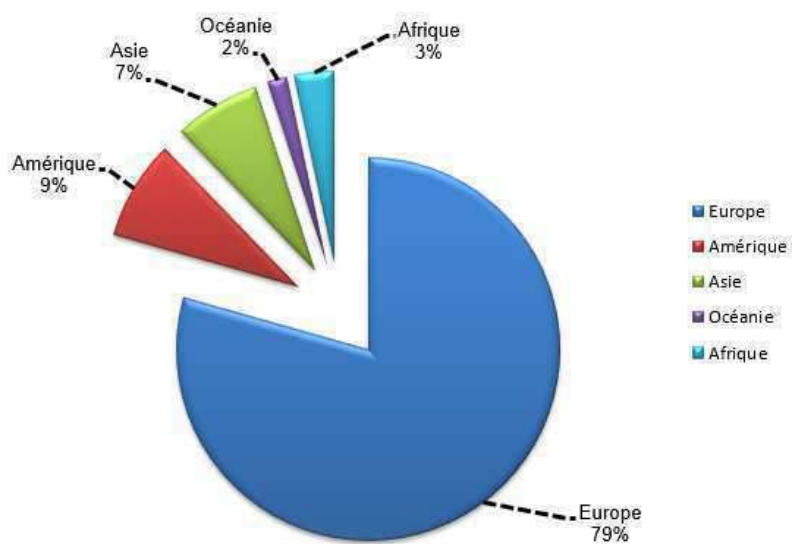
La clientèle étrangère est de retour

Principales nationalités en millions de nuitées



Source : Insee, en partenariat avec la DGE et les Comités Régionaux du Tourisme (CTR).

Touriste selon le continent



Les difficultés de circulation sur la route des vacances

De manière générale, tous les samedis de la période des congés scolaires seront des jours très difficiles sur le plan de la circulation routière. **Pour les départs, il est conseillé aux vacanciers d'attendre le dimanche pour prendre la route.**

Les départs correspondent à des déplacements de Paris vers les métropoles régionales et des métropoles vers la côte. **Le trafic dans le sens des retours est généralement mieux étalé dans le temps**, principalement sur 3 jours : les vendredi, samedi et dimanche.

Au cours de la période estivale, les flux touristiques qui traversent le pays sont très importants. Ils débutent avant les congés scolaires en France. Ils sont renforcés par de nombreux touristes venant du nord de l'Europe qui circulent en direction de la Méditerranée. Les Européens du nord sont généralement des «juilletistes» et ils sont même nombreux à partir, dès le mois de juin. Les Français, quant à eux, sont de plus en plus nombreux à décaler leurs vacances vers le mois d'août.

Ainsi, jusqu'à mi-juillet, c'est la moitié est du pays qui concentre la majorité des déplacements et des encombrements depuis les frontières nord du pays jusqu'aux rivages de la Méditerranée. A partir de mi-juillet, les flux de circulation s'équilibrent progressivement sur l'ensemble des grands itinéraires qui traversent le pays en direction du sud-est, de l'ouest et du sud-ouest.

En 2018, **une première grande vague de départs est attendue le samedi 14 juillet**. La circulation sera classée **ROUGE** sur l'ensemble des grands axes du pays.

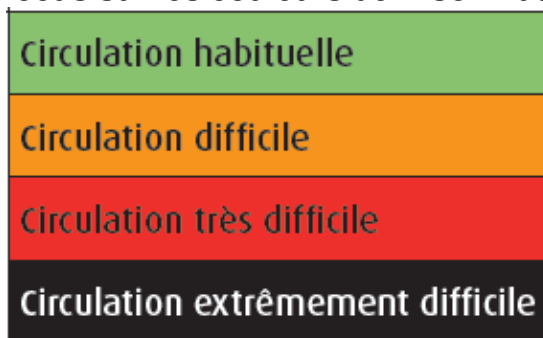
Dans le **sens des départs, samedi 4 août sera le jour le plus pénible de l'été** sur le plan de la circulation routière. Ce **jour de chassé-croisé** est classé **NOIR** au plan national. Toutes les régions et tous les grands axes de liaison seront concernés par des difficultés de circulation exceptionnelle.

En dehors de ce jour exceptionnellement difficile, **tous les samedis de l'été**, à partir du **samedi 14 juillet** jusqu'au **samedi 11 août**, sont annoncés de couleur **ROUGE** dans le sens des départs au niveau national.

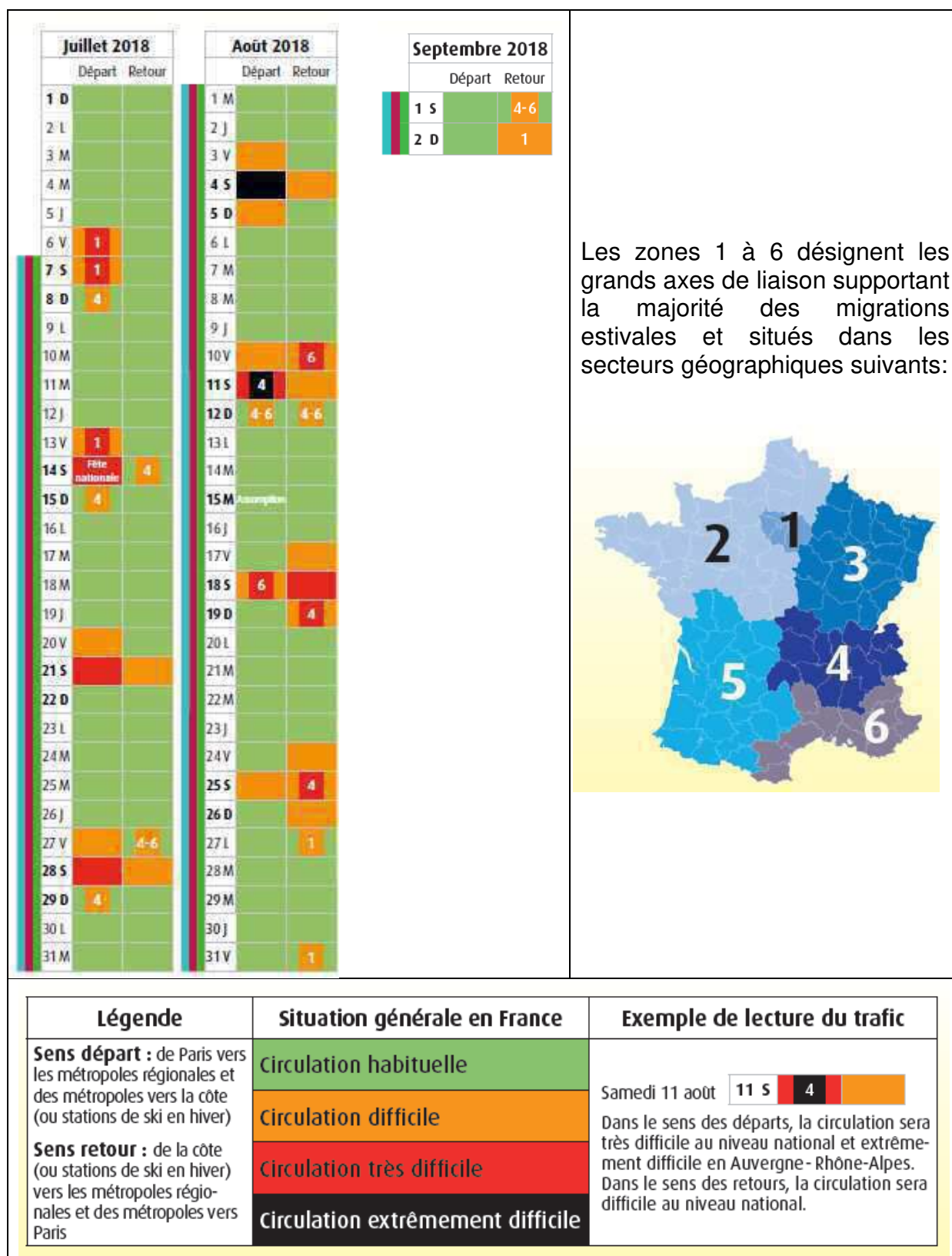
La circulation des samedis en dehors de cette période sera également difficile (**ORANGE**).

Dans le **sens des retours, le samedi 18 août est attendu de couleur ROUGE** sur le plan national, donc très difficile sur l'ensemble des grands axes du pays. La circulation des autres samedis à partir du 21 juillet seront difficiles (**ORANGE**) sur l'ensemble des grands axes du pays.

Focus sur les couleurs de Bison Futé



Panorama des difficultés de circulation pour l'été



Les grands itinéraires et les itinéraires alternatifs

Pour accompagner et conseiller les usagers dans leurs choix de parcours, des itinéraires alternatifs sont proposés. Si ces axes comportent également des secteurs connaissant parfois des difficultés de circulation, le temps perdu par les usagers par rapport à l'itinéraire principal y sera moindre. **Il est donc recommandé de les emprunter les jours de forte circulation qui sont identifiés par la couleur orange, rouge ou noire sur le calendrier Bison Futé.**

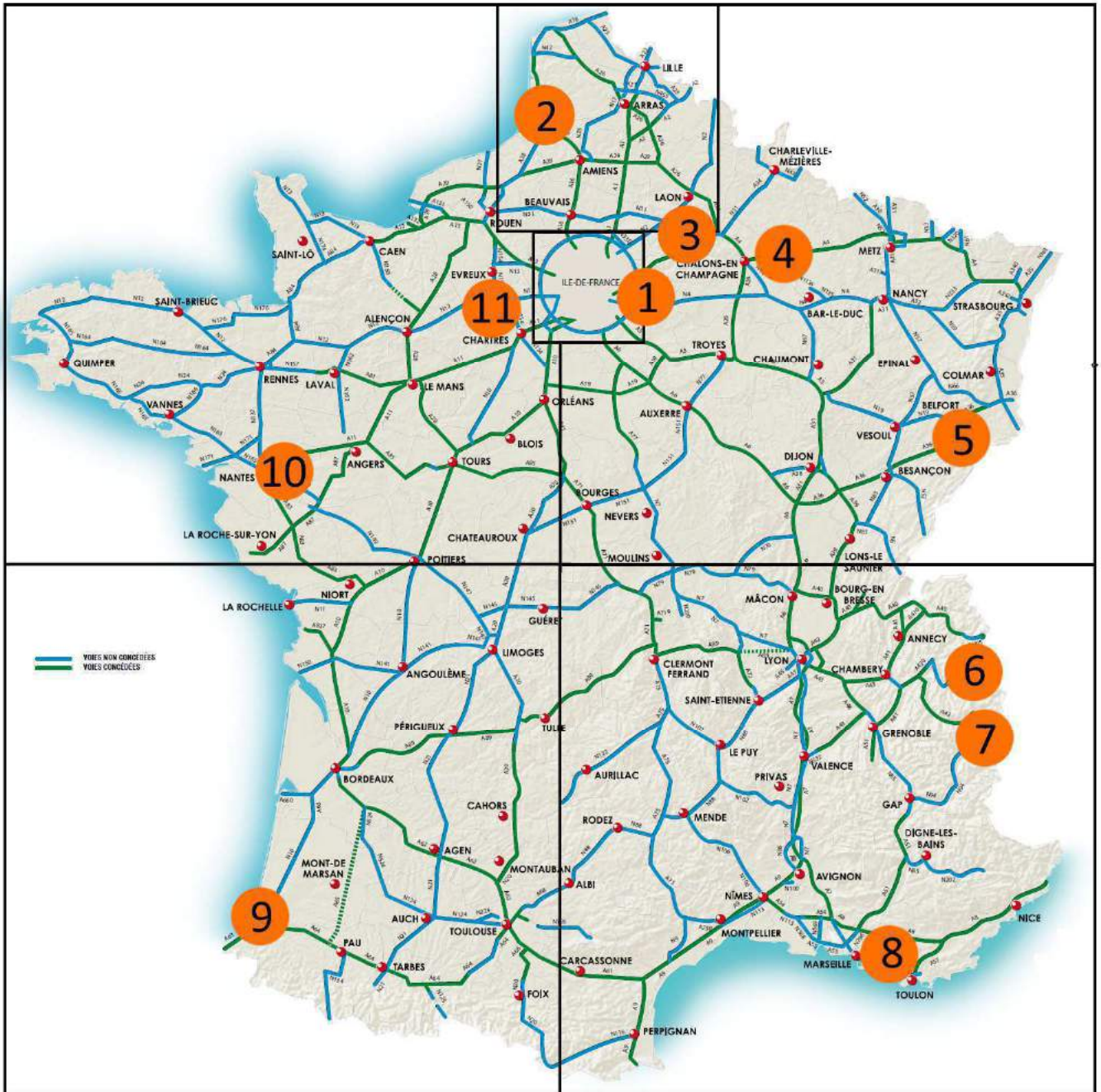
En particulier, **il est toujours fortement conseillé d'éviter la région parisienne** dont les bouchons récurrents sont très importants et persistent jusqu'à la fin du mois de juillet, puis reprennent après le 15 août. De plus, le début du mois d'août est souvent l'occasion d'entreprendre des travaux de voirie qui ne peuvent être réalisés en période d'activité économique normale. Ces travaux (voir les principaux en page suivante) génèrent alors des difficultés de circulation qui peuvent s'avérer pénalisantes pour les usagers de la route en transit.

CARTE DES ITINÉRAIRES ALTERNATIFS



Les grands chantiers perturbants de l'été 2018

Les chantiers font partie du paysage routier. Pour votre sécurité et celle des agents de voirie qui travaillent pour vous, Bison Futé recommande d'être très vigilant à l'approche d'une zone de travaux.



JE TRAVAILLE
POUR VOUS
ATTENTION
A MOI

BISON FUTÉ

sur tous vos trajets, du départ à l'arrivée



ÎLE-DE-FRANCE

1. **A4**, au niveau de **Nogent-sur-Marne (77)**, [travaux](#) prévus **jusqu'au 11 septembre 2018**.
 - **sens Paris > Province** :
circulation sur 3 voies. BAU [neutralisée](#), largeur des voies réduites et vitesse limitée à 70 km/h.

NORD

2. **A16**, au niveau de **d'Abbeville (80)**, travaux prévus **jusqu'au 28 septembre 2018**.
 - **dans les 2 sens** :
circulation sur 1 voie dans chaque sens par basculement de chaussée ; vitesse réduite à 90 /h ;
 - ralentissements à prévoir, notamment lors des week-ends estivaux, en direction ou au retour de la Côte d'Opale. **Les voies seront rendues à la circulation le week-end du 14 juillet.**

GRAND EST

3. **A4**, entre **Dormans** et **Reims (51)**, travaux prévus **jusqu'au 27 juillet 2018**.
 - **dans les deux sens** :
basculements de chaussées sur 19 km.
4. **A4**, à la hauteur de **Sainte-Ménehould (51)**, travaux prévus **jusqu'au 27 juillet 2018**.
 - **dans les deux sens** (entre les diffuseurs 27 /**La Veuve** et 29 /**Sainte-Ménehould**)
voies neutralisées et circulation basculée ; déviations mises en place.
5. **A36**, au sud de **Belfort (67)**, au niveau du diffuseur 11, [travaux](#) prévus **jusqu'au 11 septembre 2018**.
 - **dans les deux sens** :
circulation réduite à deux voies par sens de circulation

SUD-EST

6. **RN90**, à la hauteur de **La Plagne (73)**, travaux prévus **jusqu'à mi-juillet 2018**.
 - **dans les deux sens** :
Alternats mis en place, et coupures ponctuelles ; vitesse limitée à 50 km/h.
7. **A43**, rampe d'accès au **Tunnel du Fréjus (73)**, travaux prévus **jusqu'en 2019**.
 - **sens France > Italie** :
voie montante neutralisée et circulation déviée sur voie centrale ; vitesse limitée à 50 km/h dans les 2 sens.
8. **A52**, entre **Pas-de-Trets** et **Pont-de-L'Étoile (13)**, travaux prévus **jusqu'à fin 2018**.
 - **dans les deux sens** :
largeur des voies réduites et BAU neutralisée.
 - Consultez le [plan de situation](#) de VINCI autoroutes

SUD-OUEST

9. **A63**, entre **Ondres** et **Saint-Geours-de-Mareme (40)**, travaux prévus **jusqu'à septembre 2018**.
- **dans les deux sens Bordeaux < > Bayonne** :
largeur des voies réduites et BAU neutralisée; vitesse limitée à 90 km/h.

GRAND OUEST

10. **A844**, sur le périphérique nord de **Nantes (44)**, travaux prévus **jusqu'au 28 février 2019**.
- **dans les deux sens** :
voies basculées vers le terre-plein central et **RN 165** est neutralisée; vitesse réduite à 70 km/h.
Des [itinéraires conseillés](#) sont indiqués pour éviter ce secteur
11. **RN12**, entre **Dreux** et **Saint-Rémy-sur-Avre (28)**, travaux prévus **jusqu'au 28 septembre 2018**.
- **sens Dreux > Saint-Rémy-sur-Avre** :
basculement de circulation sur la voie de gauche du sens opposé; vitesse limitée à 50 km/h.
 - consultez le [dossier de presse](#) de la DIR Nord-Ouest.

Les restrictions de circulation pour les professionnels des transports

- **Interdiction de circuler pour les transports en commun d'enfants**

La circulation des véhicules affectés au transport en commun de personnes¹ organisé à titre principal pour transporter des enfants² est interdite :

- **samedi 4 août 2018**, de 00 heure à 24 heures.
- **samedi 11 août 2018**, de 00 heure à 24 heures.

(Source réglementaire : arrêté du 14 décembre 2017 – NOR : TRAT1730313A)

- **Interdiction générale de circuler pour les poids lourds**

La circulation des véhicules ou ensembles de véhicules de plus de 7,5 tonnes affectés aux transports routiers de marchandises est interdite de manière générale :

- du samedi 22 heures au dimanche 22 heures
- la veille de jour férié à partir de 22 heures, jusqu'au lendemain à 22 heures.

(Source réglementaire : arrêté du 2 mars 2015 – NOR : DEVT1500238A)

- **Interdictions complémentaires de circuler pour les poids lourds**

La circulation des véhicules ou ensemble de véhicules de plus de 7,5 tonnes affectés aux transports routiers de marchandises est **interdite de 7 à 19 heures durant 5 samedis d'été**, choisis parmi ceux où la circulation prévue est la plus dense sur le réseau routier.

Pour l'année 2018, la circulation des poids lourds est interdite **les samedis 21 juillet, 28 juillet, 4 août, 11 août et 18 août 2018**. La circulation sera autorisée ces 5 samedis de 19 heures à minuit.

(Source réglementaire : arrêté du 14 décembre 2017 – NOR : TRAT1730311A)

Nota 1 : des dérogations à ces interdictions sont prévues à titre permanent pour le transport de certaines marchandises (cf *arrêté du 3 mars 2015 - NOR: DEVT1500238A*).

Nota 2 : des interdictions de circuler spécifiques sont prévues sur certains axes du réseau d'Île-de-France les vendredis, samedis, dimanches, lundis, jours fériés, veilles et lendemains de jours fériés (cf *arrêté du 3 mars 2015 - NOR: DEVT1500238A*). Pour plus d'informations, notamment concernant les interdictions spécifiques en Île-de-France, consultez le site Bison Futé, rubrique [transporteurs](#).

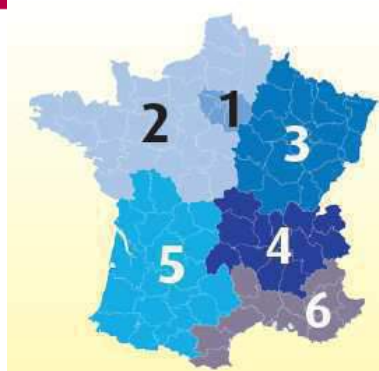
¹ Véhicules de plus de 9 places assises, y compris celle du conducteur

² Personnes de moins de 18 ans

Le calendrier des interdictions générales et complémentaires de circulation pour les transports de marchandises pendant les mois de juillet et d'août 2018

	Juillet 2018		Interdictions PL
	Départ	Retour	
1 D			00h-22h
2 L			
3 M			
4 M			
5 J			
6 V	1		
7 S	1		22h-24h
8 D	4		00h-22h
9 L			
10 M			
11 M			
12 J			
13 V	1		22h-24h
14 S	ête nationale	4	00h-24h
15 D	4		00h-22h
16 L			
17 M			
18 M			
19 J			
20 V			
21 S			07h-19h
22 D			00h-22h
23 L			
24 M			
25 M			
26 J			
27 V		4 - 6	
28 S			07h-19h
29 D	4		00h-22h
30 L			

	Août 2018		Interdictions PL
	Départ	Retour	
1 M			
2 J			
3 V			
4 S			07h-19h
5 D			00h-22h
6 L			
7 M			
8 M			
9 J			
10 V		6	
11 S	4		07h-19h
12 D	4 - 6	4 - 6	00h-22h
13 L			
14 M			22h-24h
15 M	Assomption		00h-22h
16 J			
17 V			
18 S	6		07h-19h
19 D		4	00h-22h
20 L			
21 M			
22 M			
23 J			
24 V			
25 S		4	22h-24h
26 D			00h-22h
27 L		1	
28 M			
29 M			
30 J			
31 V		1	



	Septembre 2018		Interdictions PL
	Départ	Retour	
1 S		4 - 6	22h-24h
2 D		1	00h-22h

Retrouvez les prévisions de circulation, l'état du trafic en temps réel et les conseils de conduite en été sur www.bison-fute.gouv.fr/



Téléchargez l'application Bison Futé sur votre smartphone

Conseils de Bison Futé pour bien circuler en été

Durant les mois d'été, de juin à août, le risque d'accidents est plus important, en raison de l'augmentation de la congestion routière due aux déplacements estivaux et du nombre de travaux routiers.

Préparez votre départ : Ne conduisez pas en état de fatigue ou de faiblesse pour garder une attention soutenue sur un long trajet. Une pause toutes les deux heures est vivement recommandée. En cas de traitement médical, vérifiez la compatibilité des médicaments avec la conduite automobile (C'est indiqué par des pictogrammes sur la notice d'utilisation).

Fatigue et somnolence, ce n'est pas la même chose...

La fatigue, c'est la difficulté à rester concentré. Picotement des yeux, raideur de la nuque, douleurs dans le dos et regard fixe sont les premiers signes annonciateurs de la fatigue.

La somnolence, c'est la difficulté à rester éveillé. Bâillements et paupières lourdes annoncent un risque d'endormissement.

Veillez au bon état général de votre voiture : état et pression des pneus, bon état de la batterie, faire les différents niveaux (eau, huile, lave-glace), l'éclairage, les vitres, les rétroviseurs et phares.

Vérifiez que rien ne manque :

- gilet de sécurité fluorescent et triangle de pré signalisation, obligatoires dans tout véhicule depuis 2008,
- de l'eau ou des boissons fraîches pour vous hydrater en cas de forte chaleur.

Ne surchargez pas votre véhicule

Planifiez votre trajet : préparez l'itinéraire, consultez les prévisions sur le site Bison Futé ou sur son application mobile et consultez les prévisions météorologiques sur l'ensemble de votre voyage.

Pendant votre trajet, tenez-vous informé des conditions de circulation et des conseils prodigués par les professionnels de l'information routière (panneaux à message variable, navigateur GPS, messages d'information à la radio) ou profitez d'une pause pour consulter le site Internet ou l'application mobile Bison Futé.

En cas de forte chaleur, évitez de circuler aux heures les plus chaudes de la journée (entre 12 heures et 16 heures). Équipez votre véhicule de pare-soleil ou de films solaires pour la lunette arrière et les vitres latérales arrières (ils protègent du soleil, réduisent la luminosité et la température à l'intérieur de l'habitacle). Buvez régulièrement des boissons fraîches pour éviter les risques de déshydratation et de coups de chaleur, risques accrus par l'effet de serre du véhicule. Soyez très attentif aux passagers les plus vulnérables (enfants, personnes âgées). **Ne laissez jamais un enfant seul dans un véhicule à l'arrêt.** Il risque la déshydratation et l'insolation.

Pour plus d'informations sur **la canicule et les mesures gouvernementales**, consultez le site du ministère des solidarités et de la santé : solidarites-sante.gouv.fr/sante-et-environnement/risques-climatiques/canicule

En cas de chantiers ou d'incidents sur la route, adaptez votre conduite et respectez la signalisation temporaire.



Attention aux agents qui travaillent sur les chantiers : de nombreux chantiers destinés à maintenir la qualité du réseau routier sont mis en œuvre tout au long de l'année, et plus particulièrement en été. Ces travaux d'exploitation et d'entretien sont indispensables à l'amélioration des conditions de circulation et, par voie de conséquence, à la sécurité des usagers.