



Prévisions nationales de circulation

La Défense, mercredi 26 juillet 2017

Vacances d'été : période du vendredi 28 au dimanche 30 juillet 2017

GÉNÉRALITÉS SUR LA PÉRIODE

Samedi 29 juillet sera l'une des journées la plus difficile de l'été 2017. Il correspond au traditionnel chassé-croisé entre les « juilletistes » et les « aoûtistes ». La circulation sera « exceptionnellement difficile » sur la grande majorité des axes routiers.

La circulation sera également très difficile **vendredi 28 juillet**, dès la fin de la matinée jusqu'au soir et le trafic restera dense dans la nuit de vendredi à samedi, avec l'apparition des premiers bouchons du samedi dès 4 heures du matin dans certains secteurs.

Il est donc fortement déconseillé de rouler dans la nuit de vendredi à samedi et durant toute la journée du samedi. Mieux vaudra attendre dimanche pour partir, tout en s'attendant à y rencontrer encore des bouchons, notamment en vallée du Rhône, sur l'autoroute A10 en région Centre et sur l'autoroute A13 en Normandie.

À noter, comme durant tout l'été, que la circulation sera difficile sur l'Arc méditerranéen entre l'Italie et l'Espagne, que ce soit en sens Est-Ouest ou en sens Ouest-Est sur les autoroutes A8, A7, A54, A9, sur la côte de la frontière italienne jusqu'à la frontière espagnole.

Dans le sens des DÉPARTS,

Vendredi 28 juillet est classé ORANGE au niveau national.

Samedi 29 juillet est annoncé NOIR au niveau national.

Dimanche 30 juillet est annoncé ORANGE au niveau national.

Dans le sens des RETOURS,

Vendredi 28 juillet est classé VERT au niveau national et **ORANGE** en Auvergne-Rhône-Alpes.


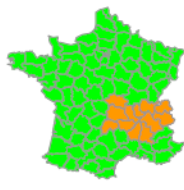



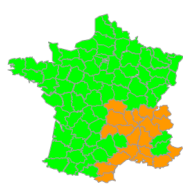
Samedi 29 juillet est classé ORANGE au niveau national et **ROUGE** sur l'Arc méditerranéen.

Dimanche 30 juillet est classé VERT au niveau national et **ORANGE** en Auvergne-Rhône-Alpes et sur l'Arc méditerranéen.

Trouvez les prévisions de circulation, l'état du trafic en temps réel et les conseils de conduite sur : www.bison-fute.gouv.fr

Téléchargez l'application Bison Futé sur votre smartphone :



Prévisions	Circulation habituelle	Circulation difficile
	Circulation très difficile	Circulation extrêmement difficile
	Départs	Retours
Vendredi 28 juillet		
Samedi 29 juillet		
Dimanche 30 juillet		

CONSEILS DE CIRCULATION AU NIVEAU NATIONAL

Dans le sens des DÉPARTS :

Vendredi 28 juillet

Évitez les traversées (ou rocades de contournement) de Bordeaux, Lyon et Paris par le sud entre 9 heures et 20 heures.
Évitez les grands axes de liaison du pays principalement entre 8 heures et 21 heures.
Évitez l'autoroute A9 entre Nîmes et Montpellier de 9 heures à 20 heures et l'A7 entre Lyon et Orange, de 9 heures à 22 heures.

Samedi 29 juillet, évitez de circuler ce jour-là (bouchons de 4 heures à 20 heures)

Dimanche 30 juillet

Évitez de quitter Paris par le sud entre 8 heures et 14 heures.
Évitez les grands axes de liaison du pays principalement entre 9 heures et 15 heures.

Dans le sens des RETOURS :

Vendredi 28 juillet

Évitez les autoroutes A8 et A7 entre l'Italie et Orange ainsi que l'autoroute A9 entre Narbonne et Nîmes, de 9 heures à 20 heures.
Évitez l'autoroute A7 au sud de Lyon (jonction A46), de 19 heures à 23 heures.

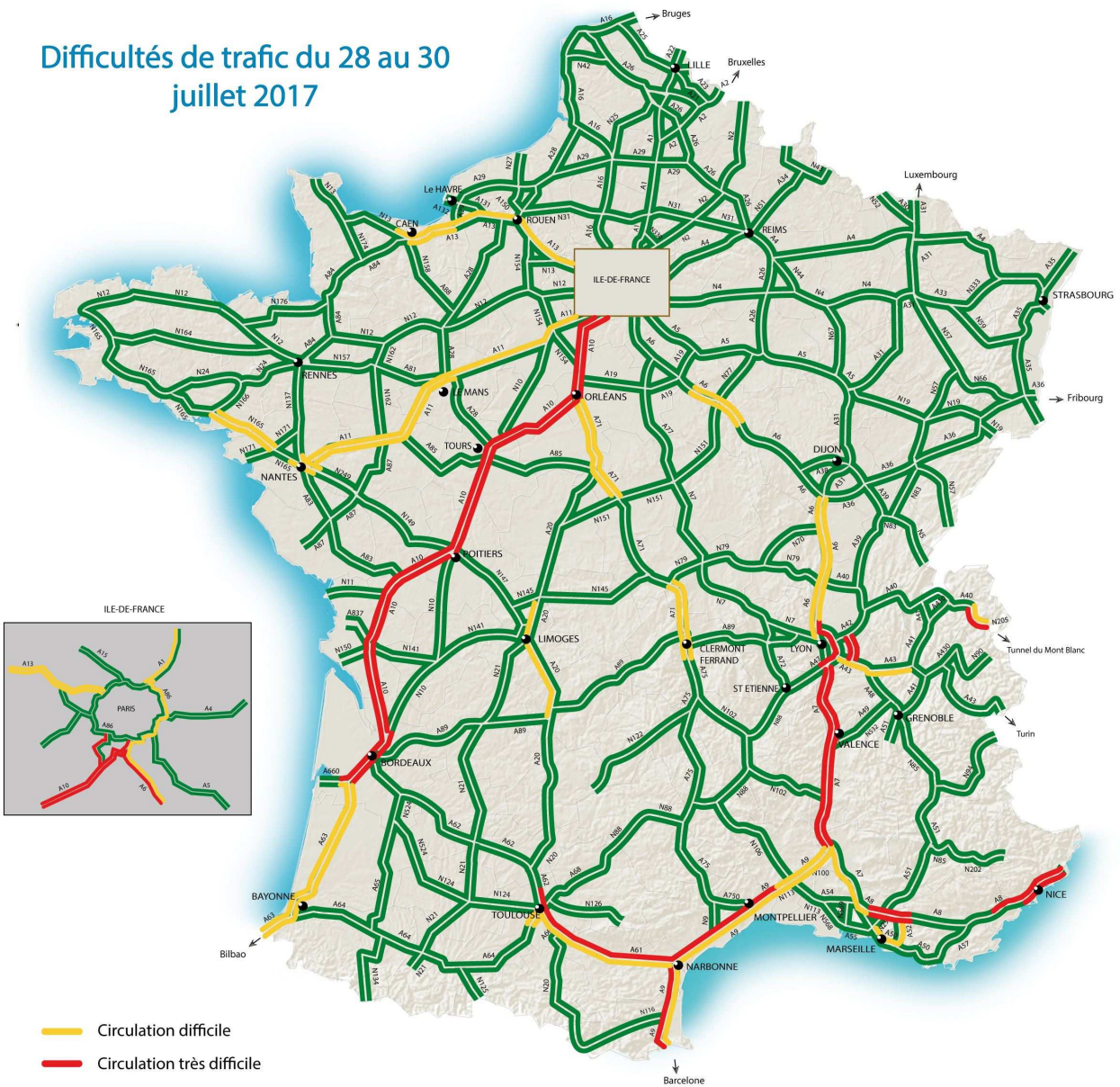
Samedi 29 juillet

Évitez l'autoroute A8 (en région PACA), l'autoroute A9, la N165 (en Bretagne), ainsi que les rocades de Rennes et de Nantes et l'autoroute A7 au sud de Lyon (jonction A46), de 10 heures à 18 heures.
Évitez les grands axes de liaison du pays principalement entre 14 heures et 18 heures.

Dimanche 30 juillet

Évitez l'autoroute A7 dans le secteur de Valence, de 9 heures à 19 heures, l'A10 de Bordeaux jusqu'en région parisienne, de 10 heures à 20 heures et l'A11 entre Nantes et Angers, de 10 heures à 20 heures.

Difficultés de trafic du 28 au 30 juillet 2017



LES PRÉVISIONS DE CIRCULATION DÉTAILLÉES JOUR PAR JOUR

Pour connaître les difficultés attendues, consultez le site : www.bison-fute.gouv.fr



Téléchargez l'application mobile Bison Futé sur votre smartphone

Dans le sens des DÉPARTS

Vendredi 28 juillet est classé ORANGE au niveau national.

En Île-de-France, des difficultés sont attendues sur :

- l'A10 au niveau du péage de Saint-Arnoult-en-Yvelines entre 9 heures et minuit,
- l'A6 au niveau du péage de Fleury entre 11 heures et 22 heures,
- la N118, depuis le Pont de Sèvres jusqu'à Bièvres, de 9 heures à 20 heures.

Les grandes rocades autour de Paris, boulevard périphérique et autoroute A86, restent sujettes aux bouchons durant une grande partie de la journée : de 7 heures à 22 heures.

Dans le reste de la France, des difficultés sont attendues :

- de manière générale, autour des grandes métropoles entre 16 heures et 20 heures (sauf mention expresse ci-dessous).
- **sur l'itinéraire en direction de la Méditerranée,**
 - sur l'A6, au nord de Lyon, du péage de Villefranche-sur-Saône jusqu'au Tunnel de Fourvière, puis dans la traversée de Lyon, de 10 heures à 20 heures,
 - sur l'A7 entre Lyon et Orange, de 9 heures à 22 heures,
 - sur l'A8 entre Aix-en-Provence et l'échangeur A8/A52, de 10 heures à 20 heures, et entre Mougins et la frontière italienne entre 9 heures et 20 heures,
 - sur l'A9 entre Nîmes et Montpellier, de 9 heures à 20 heures,
 - sur l'A61 entre Toulouse et Narbonne, de 15 heures à 19 heures.
- **sur l'itinéraire en direction de l'Espagne,**
 - sur l'A10 à Orléans et à Tours et sur A71 à Vierzon entre 8 heures et 21 heures,
 - sur l'A10 au nord de Bordeaux et sur la rocade, puis sur A63 jusqu'à Cestas, de 9 heures à 21 heures.
- **en Normandie,**
 - sur l'A13 à l'arrivée sur Rouen, puis sur Caen ainsi que sur le périphérique de Caen, de 17 heures à 20 heures.
- **vers l'ouest,**
 - sur l'A11 entre Angers et Nantes, de 7 heures à 20 heures,
 - sur la N165 vers Vannes, de 16 heures à 20 heures.
- **en région Auvergne-Rhône-Alpes,**
 - sur la N205, l'accès au tunnel du Mont Blanc en direction de l'Italie sera :
 - saturé (> 2 heures d'attente) entre 10 heures et 16 heures,
 - dense (> 1 heure d'attente) entre 9 heures et 10 heures et entre 16 heures et 22 heures,
 - chargé (> 30 minutes d'attente) entre 7 heures et 14 heures et entre 21 heures et 23 heures.

Samedi 29 juillet est classé NOIR au niveau national.

En Île-de-France, des difficultés sont attendus sur l'A10 au niveau du péage de Saint-Arnoult-en-Yvelines entre 5 heures et 13 heures.

Après une nuit durant laquelle la circulation restera exceptionnellement dense sur les grands axes du pays, les premiers bouchons apparaîtront dans les secteurs suivants :

Dès 4 heures du matin,

- sur l'A10 entre Orléans et Bordeaux,
- sur l'A6 au nord de Lyon, au niveau du péage de Villefranche-sur-Saône,
- sur l'A7 entre Lyon et Orange.

Rapidement, les bouchons s'installeront dans tous les secteurs sensibles du réseau routier.

Les difficultés sont attendues :

o **sur l'itinéraire en direction de la Méditerranée,**

- sur les autoroutes A6a, A6b, A6, A10, de 4 heures à 15 heures,
- sur l'A6 au niveau d'Auxerre, puis entre Mâcon et Villefranche-sur-Saône au nord de Lyon, de 9 heures à 18 heures et dès 4 heures au niveau du péage de Villefranche-sur-Saône,
- au passage de Lyon, Tunnel de Fourvière, rocadés, de 4 heures à 15 heures,
- sur l'A7 en vallée du Rhône entre Vienne et Orange de 3 heures à 16 heures,
- sur l'A7 et l'A8 depuis Salon-en-Provence jusqu'à Aix-en-Provence, de 9 heures à 18 heures,
- sur l'A8 au niveau d'Aix-en-Provence entre 9 heures et 20 heures et entre Nice et l'Italie, de 10 heures à 19 heures,
- sur l'A9 entre Nîmes et Montpellier, de 7 heures à 15 heures,
- sur l'A9 à Narbonne, puis entre Perpignan et l'Espagne, de 6 heures à 15 heures.
- sur l'A61 entre Toulouse et Narbonne, de 6 heures à 14 heures.

o **sur l'itinéraire en direction de l'Espagne,**

- sur l'A10 à Orléans et Tours entre 7 heures et 17 heures,
- sur l'A10 à Niort (péage de La Crèche) et Saintes, de 6 heures à 19 heures,
- sur l'A10 au nord de Bordeaux, puis sur la rocade de Bordeaux, de 6 heures à 18 heures,
- sur l'A63 entre Bordeaux et Cestas, puis à Bénésse-Maremne dans les Landes, de 8 heures à 17 heures.

o **depuis le nord vers la Normandie,**

- sur l'A13 à l'arrivée sur Caen puis sur le périphérique de la ville entre 11 heures et 15 heures.

o **vers l'Ouest,**

- sur l'A11, d'Angers à Nantes entre 7 heures à 18 heures,
- sur la N165 à Vannes et Lorient (Lanester), de 11 heures à 18 heures.

o **sur les itinéraires de traversée du Massif Central,**

- sur l'A71 à Vierzon, de 9 heures à 14 heures,
- sur la N7 à l'arrivée sur Moulins, de 11 heures à 15 heures,
- sur l'A71/A75 à Clermont-Ferrand, de 5 heures à 12 heures,
- sur l'A75 entre Millau et Béziers, de 6 heures à 19 heures,
- sur l'A20 à Brive-la-Gaillarde, de 10 heures à 12 heures,
- sur l'A89 à Clermont-Ferrand, de 10 heures à 18 heures.

o **en région Auvergne-Rhône-Alpes,**

- sur la N205, l'accès au tunnel du Mont Blanc en direction de l'Italie sera :
 - o saturé (> 2 heures d'attente) entre 10 heures et 16 heures,
 - o dense (> 1 heure d'attente) entre 7 heures et 10 heures et entre 16 heures et 18 heures,
 - o chargé (> 30 minutes d'attente) entre 4 heures et 7 heures et entre 18 heures et 20 heures ;
- sur l'A43 entre Lyon et Coiranne, de 10 heures à 12 heures,
- sur la N85 au sud de Grenoble, de 9 heures à 16 heures.

o **en Ariège,** sur la N20 en direction de l'Andorre, de 10 heures à 13 heures.

Dimanche 30 juillet est classé ORANGE au niveau national.

En Île-de-France, des difficultés sont attendus sur l'A10 au niveau du péage de Saint-Arnoult-en-Yvelines entre 8 heures et 13 heures et sur l'A6 au niveau du péage de Fleury entre 10 heures et 12 heures.

La circulation sera un peu plus facile que les deux jours précédents mais les automobilistes rencontreront encore des difficultés, principalement dans les secteurs supportant un fort trafic de transit, et notamment :

- sur l'A86 entre Thiais et Fresnes, puis sur l'autoroute A10 pour quitter Paris au péage de Saint-Arnoult-en-Yvelines, de 8 heures à 15 heures,
- en région Centre, sur l'A10 à Orléans et Tours et sur A71 à Vierzon, de 9 heures à 18 heures,
- sur l'A10 à Poitiers et Niort, puis au nord de Bordeaux, sur la rocade et sur l'A63 jusqu'à la bifurcation de l'A660 vers Arcachon, entre 8 heures et 18 heures,
- en Pays-de-la-Loire, sur l'A11 au nord d'Angers, au péage de Corzé, de 10 heures à 20 heures,

Prévisions Bison Futé – Période du vendredi 28 au dimanche 30 juillet 2017

- en Bretagne, sur la N165, entre Vannes et Lorient, de 10 heures à 16 heures,
- en Auvergne, à la jonction A71/A75, de 10 heures à 15 heures,
- en région Rhône-Alpes, dans la traversée de Lyon, jusqu'à Orange sur l'A7, de 7 heures à 19 heures,
- sur la N205, l'accès au tunnel du Mont Blanc en direction de l'Italie sera :
 - dense (> 1 heure d'attente) entre 11 heures et 17 heures,
 - chargé (> 30 minutes d'attente) entre 8 heures et 11 heures et entre 17 heures et 20 heures ;
- sur l'A61 de Toulouse à Narbonne, de 9 heures à 14 heures
- sur l'autoroute A9 de Orange à Narbonne, entre 8 heures et 18 heures, et aux abords des grandes métropoles (Montpellier, Marseille et Nice).

Dans le sens des RETOURS

Vendredi 28 juillet est classé VERT au niveau national et ORANGE en Auvergne-Rhône-Alpes.

En Île-de-France, des bouchons sont attendus au niveau du péage de Saint-Arnoult-en-Yvelines entre 15 heures et 20 heures.

Les principales difficultés seront situées :

- **sur l'itinéraire sud-nord qui va de la Méditerranée jusqu'aux frontières du nord**
 - sur l'autoroute A8 entre L'Italie et Nice, de 10 heures à 19 heures,
 - sur l'autoroute A8 entre l'A8/A52 et Aix-en-Provence, de 9 heures à 20 heures,
 - sur l'autoroute A61 entre Narbonne et Toulouse, de 15 heures à 18 heures,
 - sur l'autoroute A9 de Narbonne à Nîmes, de 8 heures à 20 heures,
 - sur l'autoroute A7 en direction de Lyon, puis dans la traversée de Lyon, de 9 heures à 23 heures,
 - sur l'A6 depuis le nord de Lyon jusqu'à Beaune, la circulation sera dense mais devrait s'écouler sans problème majeur même si des ralentissements restent possibles entre 15 heures et 19 heures.
- **sur l'itinéraire sud-nord qui va de l'Espagne vers Paris via Bordeaux,**
 - sur l'autoroute A63 de Cestas à Bordeaux, puis sur la rocade, de 11 heures à 15 heures,
 - sur l'A10 au niveau de Niort et de Tours, de 15 heures à 17 heures,
 - sur l'A10 et l'A71 au confluent d'Orléans, puis sur l'A10, en direction de Paris, de 11 heures à 19 heures.
- **sur les itinéraires de traversée du Massif Central,**
 - sur l'A20 / A71 au confluent de Vierzon, de 13 heures à 18 heures.
- **en région Auvergne-Rhône-Alpes,**

Sur la N205, l'accès au tunnel du Mont Blanc en direction de la France sera chargé (> 30 minutes d'attente), entre 14 heures et 18 heures.
- **depuis la Bretagne et la Normandie,**
 - sur la N165 à Lanester (Lorient) et Vannes, de 10 heures à 17 heures,
 - sur l'A11 entre Nantes et Angers, de 8 heures et 19 heures.

Samedi 29 juillet est classé ORANGE au niveau national et ROUGE sur l'Arc méditerranéen.

En Île-de-France, des bouchons sont attendus au niveau du péage de Saint-Arnoult-en-Yvelines entre 12 heures et 20 heures.

Les principales difficultés seront situées :

- **sur l'itinéraire sud-nord qui va de la Méditerranée jusqu'aux frontières du nord,**
 - sur l'autoroute A8 entre L'Italie et Nice, de 10 heures à 19 heures,
 - sur l'autoroute A8 entre l'A8/A52 et Aix-en-Provence, de 9 heures à 19 heures,
 - sur l'autoroute A61 entre Narbonne et Toulouse, de 11 heures à 15 heures,
 - sur l'autoroute A9 de Narbonne à Nîmes, de 9 heures à 19 heures,
 - sur l'autoroute A7 en direction de Lyon, puis dans la traversée de Lyon de 9 heures à 18 heures,
 - sur l'A6 depuis le nord de Lyon jusqu'à Beaune, la circulation sera dense mais devrait s'écouler sans problème majeur même si des ralentissements restent possibles entre 14 heures et 19 heures.

- **sur l'itinéraire sud-nord qui va de l'Espagne vers Paris via Bordeaux,**
 - sur l'autoroute A63 de Cestas à Bordeaux, puis sur la rocade de 11 heures à 15 heures,
 - sur l'A10 au niveau de Niort et de Tours de 11 heures à 17 heures,
 - sur l'A10 et l'A71 au confluent d'Orléans, puis sur l'A10, en direction de Paris, de 11 heures à 19 heures.
- **sur les itinéraires de traversée du Massif Central,**
 - sur l'A75 à Clermont-Ferrand, de 11 heures à 16 heures,
 - sur l'A20 à Brive (tronc commun avec A89), de 11 heures à 16 heures,
 - sur l'A20 / A71 au confluent de Vierzon, de 10 heures à 18 heures.
- **en région Auvergne-Rhône-Alpes,**

Sur la N205, l'accès au tunnel du Mont Blanc en direction de la France sera :

 - dense (> 1 heure d'attente) entre 16 heures et 21 heures ;
 - chargé (> 30 minutes d'attente) entre 13 heures et 16 heures et entre 21 heures et 23 heures.
- **depuis la Bretagne et la Normandie,**
 - sur la N165 à Lanester (Lorient) et Vannes, de 10 heures à 12 heures,
 - sur A11 entre Nantes et Le Mans, de 9 heures et 19 heures,
 - sur les rocades de Rennes (N136) et de Nantes (N844, A83 aux Sorinières), la circulation sera dense de 10 heures à 18 heures.

Dimanche 30 juillet est classé VERT au niveau national et ORANGE en Auvergne-Rhône-Alpes et sur l'Arc méditerranéen.

En Île-de-France, des encombrements sont attendus au niveau du péage de Saint-Arnoult-en-Yvelines entre 12 heures et 23 heures et sur l'A6 à Fleury entre 16 heures et 23 heures.

Des ralentissements devraient encore apparaître au niveau des grandes métropoles méditerranéennes en certains endroits du réseau routier (A8, A9). Ces ralentissements devraient être la plupart du temps très limités dans le temps. Les bouchons réellement persistants devraient être localisés :

- sur l'A7 entre Orange et Lyon, de 9 heures à 19 heures
- sur l'A10 à partir de Bordeaux jusqu'en région parisienne, de 10 heures à 20 heures
- sur l'A11 entre Nantes et Angers, de 10 heures à 20 heures.



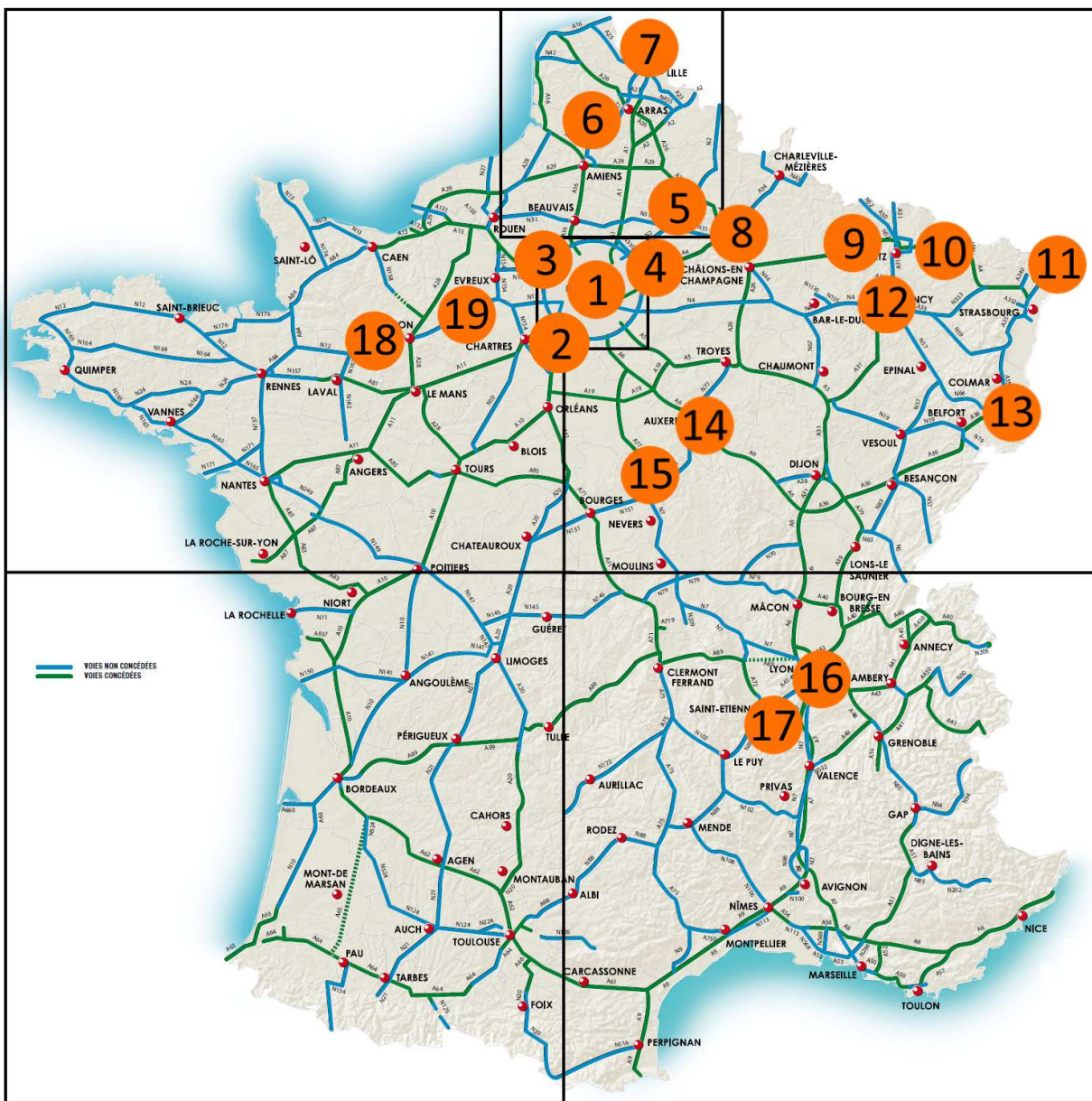
L'éco-conduite est un comportement de conduite citoyen permettant de réduire le risque d'accidents de la route (de 10 à 15 %), de réduire sa consommation de carburant (jusqu'à 15% d'économie) et de limiter les émissions de gaz à effet de serre, responsables du réchauffement climatique

LES PRINCIPAUX CHANTIERS

Certains chantiers, dont la signalisation ne peut être levée le week-end, pourraient provoquer des gênes au bon écoulement du trafic. Des ralentissements sont donc possibles au droit des zones de travaux.

Les chantiers font partie du paysage routier. Pour votre sécurité et celle des agents de voirie qui travaillent pour vous, Bison Futé recommande d'être très vigilant à l'approche d'une zone de travaux.

Carte nationale principaux chantiers perturbants du week-end



ÎLE-DE-FRANCE

1. Sur le **Boulevard des Maréchaux à Paris** (entre la **Porte d'Ivry** et la **Porte de la Chapelle**), les travaux de prolongement du tramway T3 entraînent des difficultés de circulation sur le **Boulevard Périphérique, l'A4, l'A3 et l'A1**. Travaux prévus **jusqu'à fin décembre 2017**.
2. **A10**, entre **Massy** et **Palaiseau (91)**, la 3ème phase des travaux de réalisation d'une voie dédiée aux bus pour assurer la desserte de la gare de Massy nécessite la réduction des voies de circulation ainsi que la BAU dans le **sens province > Paris**. La vitesse est limitée à 70 km/h sur la zone de travaux et à 50 km/h sur la bretelle de sortie vers Massy. Travaux prévus **du 20 mars au 28 août 2017**.
3. **RN184**, au niveau **d'Éragny-sur-Oise (95)**, les [travaux de réhabilitation](#) des chaussées nécessitent la fermeture du sens **Roissy > Versailles**. La circulation à double sens se fera sur une voie dans le sens **Versailles > Roissy**. Travaux prévus **du 19 juillet au 11 août 2017**.
4. **A4**, à proximité du diffuseur n°18 de **St Jean les Deux jumeaux (77)**, les travaux de rénovation du viaduc de la Marne nécessite la neutralisation de la voie de gauche puis le basculement des chaussées dans un sens puis dans l'autre. Pendant les travaux, la circulation se fera sur une seule voie par sens et entraîneront de difficultés de circulation plus particulièrement certains dimanches entre 17h et 19h, dans le **sens Strasbourg > Paris**. Travaux prévus **du 10 juillet au 17 novembre 2017**.

NORD

5. **RN2**, au niveau de **Soissons (02)**, les travaux d'entretien des chaussées nécessitent des basculements de circulation dans les 2 sens **Paris < > Laon** et la mise en place de limitations de vitesse. Travaux prévus **du 10 au 28 juillet 2017**.
6. **RN25**, entre **Bailleulval** et **Gaudiembre (62)**, les travaux d'entretien des chaussées sur 8 km entraînent la fermeture dans le sens **Arras > Doullens** et la mise en place de déviations. La circulation se fera sur une voie dans le sens **Doullens > Arras**. Travaux prévus **du 24 juillet au 11 août 2017**.
7. **A22**, au niveau de **Tourcoing (59)**, les [travaux d'aménagement](#) de la **ZAC du Petit Menin** entraînent des réductions de voies sur 2 km en amont de l'échangeur n° 16 Roncq/Tourcoing. La bande d'arrêt d'urgence est supprimée et la vitesse limitée à 90 km/h. **Les véhicules de plus de 3,5 t n'auront pas l'autorisation de doubler**. Travaux prévus **du 26 juin au 13 octobre 2017**.

GRAND EST

8. **N31**, au niveau de **Tinqueux (51)**, à proximité du centre commercial les [travaux de restructuration](#) du pont sur l'A344 nécessitent la mise en place de basculement de chaussées. La circulation se fera sur une seule voie dans les 2 sens **Thillois < > Tinqueux**. **D'importantes retenues sont attendues dans les 2 sens de circulation**. Travaux prévus **du 17 juillet au 22 août 2017**.
9. **A4**, à l'ouest de **Verdun (55)**, les travaux de rénovation de trois ponts à la hauteur du diffuseur n°30 de **Voie Sacrée** nécessitent des neutralisations de voie et des basculements de chaussées. La circulation se fera sur une seule voie dans les 2 sens. Travaux prévus **du 3 juillet au 11 août 2017**.
A4, au droit du diffuseur de **Jarny (54)**, les travaux de rénovation du pont de franchissement de l'A4 entraînent une réduction de nombre de voies. La circulation se fera sur une seule voie dans les 2 sens. Travaux prévus **du 3 au 28 juillet 2017**.
10. **A4**, entre **Boulay** et **Metz (57)**, les [travaux de rénovation](#) du pont sur la Nied entraînent une réduction de nombre de voies. Ils seront réalisés sous basculement de chaussées, **sauf le week-end du 28 au 31 juillet**. La circulation se fera sur une seule voie dans les 2 sens, avec des conséquences importantes sur le trafic. Travaux prévus **du 17 juillet au 11 août 2017**.

A4, au niveau de **Longeville-lès-Saint-Avoid (57)**, les travaux de rénovation de la chaussée sur le pont qui franchit la RD25 entraînent une réduction de voies. La circulation se fera sur une seule voie dans les 2 sens **sauf le week-end du 28 au 31 juillet**. Travaux prévus **du 26 juin au 1^{er} août 2017**.

11. **RN363**, au niveau de **Lauterbourg (67)**, les travaux de chaussée entre l'échangeur n° **59 de Lauterbourg** et la **frontière allemande** entraînent des restrictions de voie. La circulation s'effectuera sur une voie dans les 2 sens. Des déviations seront mises en place. Travaux prévus **du 17 juillet au 12 août 2017**.
12. **A31**, au nord de **Nancy (54)**, les [travaux de réparation](#) du **viaduc de Frouard** entre les échangeurs n°22 de Champigneulle et n°23 de Boux aux Dames, entraînent le basculement partiel de la circulation dans le sens **Nancy>Metz**. Pour éviter les ralentissements sur environ 2 km, il est recommandé aux usagers d'emprunter les itinéraires de substitution mis en place. Travaux prévus **du 12 juillet au 31 août 2017**.
13. **A36**, au niveau de l'agglomération de **Mulhouse (68)**, les travaux de réhabilitation de chaussée entre les échangeurs n° **19 « Mulhouse Centre »** et n° **20 « Île Napoléon »** vont entraîner des restrictions de voies dans le sens **Belfort > Allemagne** avec un basculement de circulation, et des réductions de largeur dans le sens **Allemagne > Belfort**. La vitesse sera réduite à 90 km/h ou 70 km/h, et jusqu'à 50 km/h dans les zones sensibles. Des ralentissements sont à prévoir. Travaux prévus **du 24 juillet au 2 août 2017**.
14. **A6**, au niveau de **Auxerre, (89)**, les [travaux d'élargissement](#) (mise à 3 voies dans le sens Paris-Lyon) sur 12 km entraînent une réduction de la largeur des 2 voies de circulation de chaque sens au droit du chantier. La première phase de travaux est prévue **jusqu'en septembre 2017**.
15. **RN151**, à la hauteur de **La Charité-sur-Loire (58)**, pendant les travaux de réhabilitation du pont de pierre, une chicane sera installée et la circulation se fera sur une seule voie gérée par un alternat. Une déviation obligatoire sera mise en place pour les poids-lourds. Travaux prévus **à partir du 15 juin 2017**.

SUD-EST

16. **A47**, au niveau de **Givors (69)**, les travaux de réparation du pont sur le Rhône nécessitent la coupure des 2 voies dans le sens **Saint-Étienne > Lyon**. Une déviation sera mise en place par l'A450. Travaux prévus **du 27 juillet 21h au 28 juillet 06h 2017**.
17. **RN88**, au niveau de **Saint-Étienne (42)**, la phase 2 des [travaux de rénovation](#) du **viaduc de la Ricamarie** entraîne la neutralisation des voies du tablier direction **Saint-Étienne > Le Puy**, et un basculement de circulation à double sens sur le tablier direction **Le Puy > Saint-Étienne**. La vitesse est réduite à 70 km/h et à 50 km/h au droit des basculements. Travaux prévus **jusqu'à mi-novembre 2017**.

SUD-OUEST

Pas de chantier particulièrement perturbant sur le réseau principal au cours de cette période.

GRAND OUEST

18. **RN12**, au niveau de la commune de **Javron les Chapelles (53)**, les travaux de rénovation des chaussées entraînent la fermeture de la RN12 dans les deux sens de la circulation au droit de la commune de Javron les Chapelles. Les usagers sont invités à emprunter les itinéraires de déviation mis en place. Les travaux seront levés chaque week-end. Travaux prévus **du 10 au 28 juillet 2017**.
19. **RN12**, entre **Courteilles** et **Tillières-sur-Avre (27)**, les travaux de rénovation des chaussées entraînent la neutralisation de voies du sens **Rennes > Paris** et le basculement de la circulation dans le sens opposé **Paris > Rennes**. Travaux prévus **du 20 juillet au 11 août 20**