



Prévisions nationales de circulation

La Défense, mercredi 8 août 2018

Période du vendredi 10 au dimanche 12 août 2018

GÉNÉRALITÉS SUR LA PÉRIODE

Durant tout le week-end, la circulation sera difficile en région Auvergne-Rhône-Alpes et sur l'arc méditerranéen entre l'Italie et l'Espagne, que ce soit dans le sens est-ouest ou ouest-est, sur les autoroutes A7, A8 et A9.

Vendredi 10 août, de nombreux bouchons sont attendus pour quitter les grandes métropoles. Dans le sens des départs, des difficultés de circulation sont attendues dans les régions du sud-ouest et de l'arc méditerranéen, sur les autoroutes A7, A8, A9, A10, A61, A62, A20 et A71. Dans le sens des retours, la circulation sera difficile au niveau national.

Samedi 11 août sera une journée très difficile dans le sens des départs sur l'ensemble des grands axes de liaison du pays.

Dimanche 12 août dans le sens des départs et des retours, des difficultés de circulation sont attendues plus particulièrement dans la région Auvergne-Rhône-Alpes sur les autoroutes A6, A7 ainsi que dans le sud-ouest et le sud-est du pays sur les autoroutes A8, A9, A61 et A62.

Dans le sens des DÉPARTS

Vendredi 10 août est classé **ORANGE** au niveau national,

Samedi 11 août est classé **ROUGE** au niveau national et **NOIR** en région Auvergne-Rhône-Alpes.

Dimanche 12 août est classé **VERT** au niveau national et **ORANGE** en Auvergne-Rhône-Alpes et sur l'Arc méditerranéen.

Dans le sens des RETOURS

Vendredi 10 août est classé **ORANGE** au niveau national et **ROUGE** sur l'Arc méditerranéen.

Samedi 11 août est classé **ORANGE** au niveau national,

Dimanche 12 août est classé **VERT** au niveau national et **ORANGE** en Auvergne-Rhône-Alpes et sur l'Arc méditerranéen.

Trouvez les prévisions de circulation, l'état du trafic en temps réel et les conseils de conduite sur : www.bison-fute.gouv.fr

Téléchargez l'application Bison Futé sur votre smartphone :

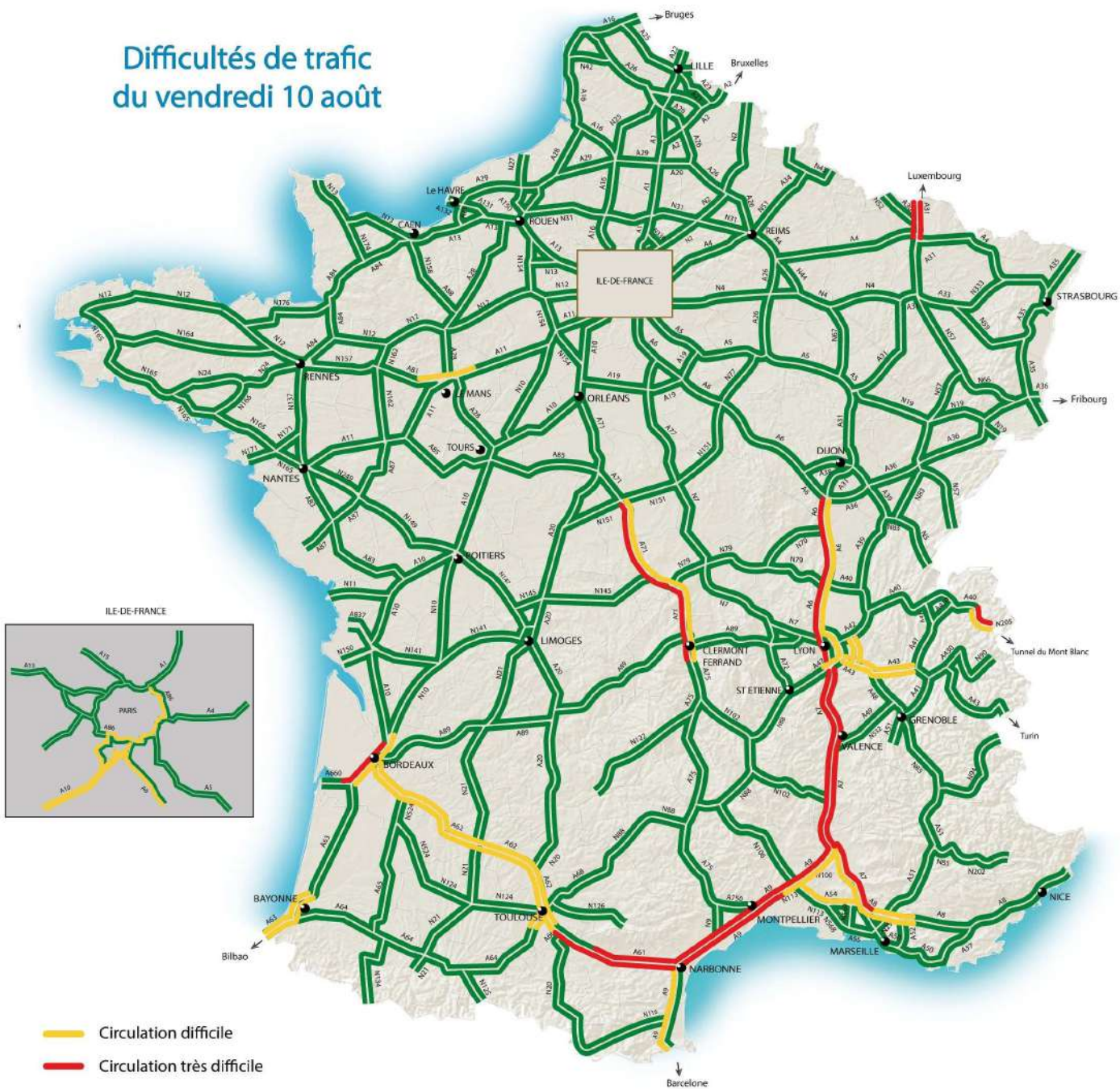


Prévisions Bison Futé – Période du vendredi 10 au 12 août 2018



Prévisions	Circulation habituelle	Circulation difficile
	Circulation très difficile	Circulation extrêmement difficile
	Départs	Retours
Vendredi 10 août		
Samedi 11 août		
Dimanche 12 août		

Difficultés de trafic du vendredi 10 août

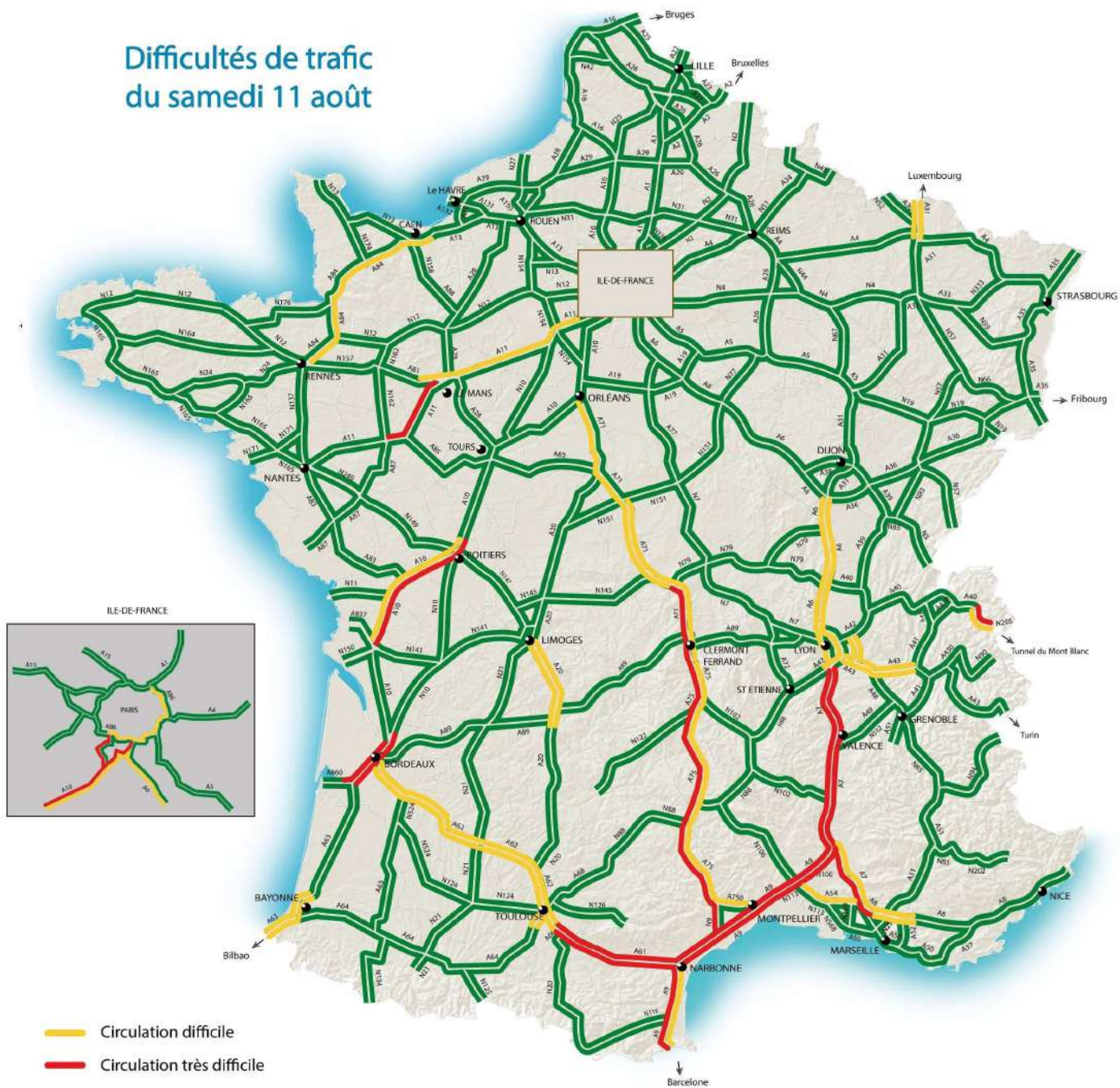


LES PRÉVISIONS DE CIRCULATION DÉTAILLÉES JOUR PAR JOUR

VENDREDI 10 AOUT						
à la frontière Nord-Est						
A31	Luxembourg → France	12h-16h	16h-18h	18h-20h		
	France → Luxembourg	7h-9h	9h-11h	11h-15h		
Itinéraire : Île-de-France ↔ Normandie, Bretagne et pays de la Loire						
A11	à hauteur du Mans vers la Bretagne			18h-20h		
Itinéraire : Île-de-France ↔ Espagne via Bordeaux						
A10	à hauteur de Saint-Arnoult-en-Yvelines vers la province		10h-21h			
	à hauteur de Saint-Arnoult-en-Yvelines vers Paris		15h-19h			
	à hauteur de Bordeaux vers l'Espagne	5h-17h		17h-19h	19h-21h	
	à hauteur de Bordeaux vers Paris	10h-20h				
A63	Bayonne → Espagne	7h-19h				
	Espagne → Bayonne		15h-17h			
Itinéraire : Île-de-France ↔ Méditerranée						
A6	à hauteur de Fleury vers la province		10h-20h			
	Beaune → Lyon	10h-13h	13h-15h	15h-18h		
	Lyon → Beaune		15h-17h			
A7	Lyon → Orange	10h-14h	14h-16h	16h-19h	19h-21h	21h-23h
	Orange → Lyon	9h-11h	11h-13h	13h-16h	16h-21h	21h-23h
	Orange → Lançon-Provence		11h-20h			
	Lançon-Provence → Orange	8h-12h	12h-14h	14h-20h		
A8	à hauteur d'Aix vers Nice		15h-18h			
	à hauteur d'Aix vers Orange	9h-11h				
A9	Orange → Montpellier	8h-11h	11h-14h	14h-20h		
	Montpellier → Orange		10h-19h			
	Montpellier → Narbonne	10h-13h	13h-15h	13h-19h		
	Narbonne → Montpellier	10h-12h	12h-14h	14h-20h		
	Narbonne → Espagne	10h-12h				
Itinéraire de traversée du Massif central						
A71	Bourges → Clermont-Ferrand		11h-16h	16h-18h	18h-20h	
	Clermont-Ferrand → Bourges		11h-19h			
Itinéraire : Bordeaux via Toulouse ↔ Méditerranée						
A62	Bordeaux → Toulouse		14h-19h			
	Toulouse → Bordeaux		14h-19h			
A61	Toulouse → Narbonne	11h-13h	13h-15h	15h-18h		
	Narbonne → Carcassonne	10h-14h	14h-16h	16h-20h		
En région Auvergne-Rhône-Alpes						
A43	Lyon → Chambéry	10h-12h				
	Chambéry → Lyon		10h-17h			
N205	accès du tunnel du Mont-Blanc : France → Italie		10h-16h			
	accès du tunnel du Mont-Blanc : Italie → France		11h-15h	15h-20h	20h-22h	

Légende	
	Fluide
	Dense
	Saturé

Difficultés de trafic du samedi 11 août

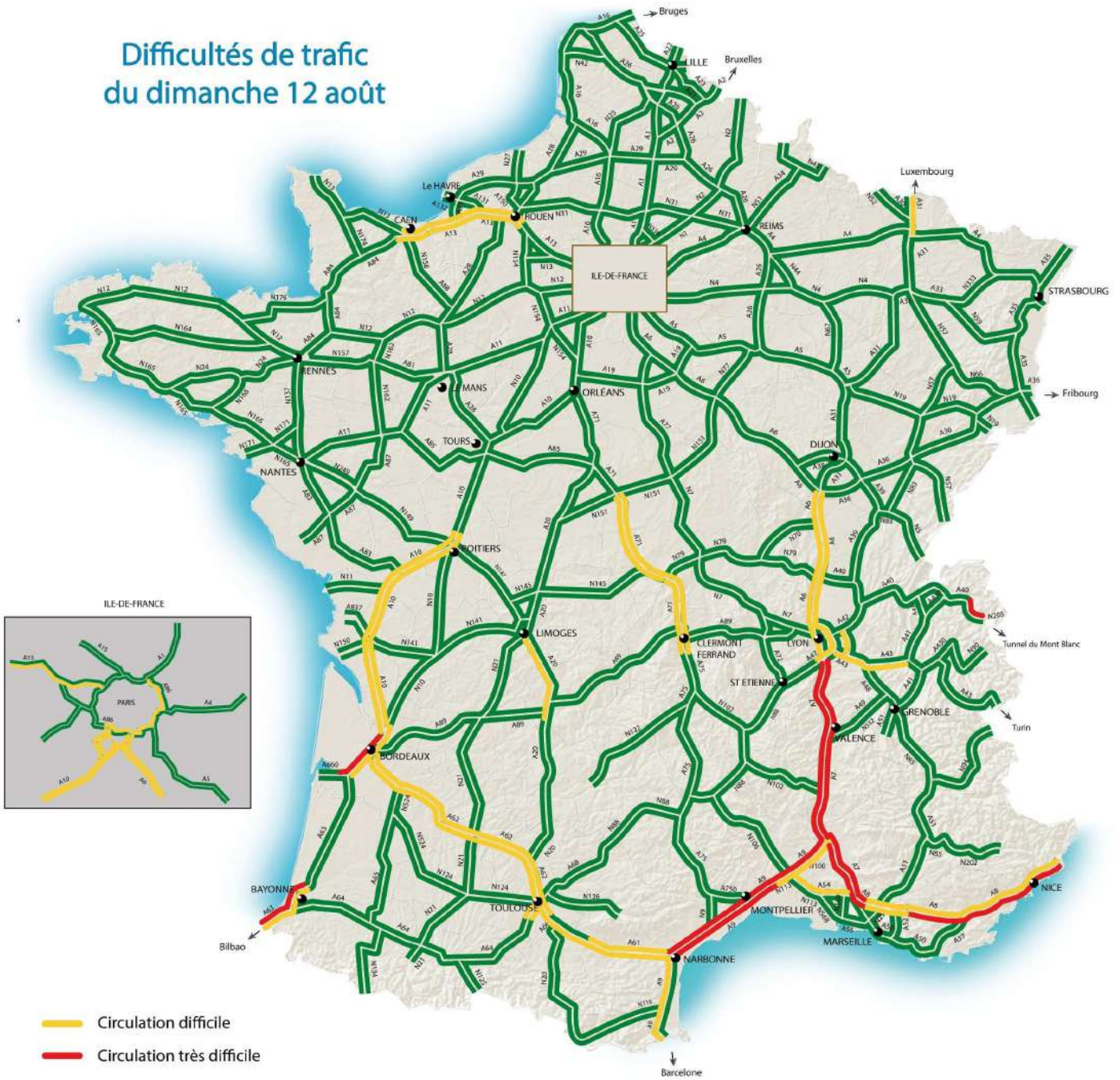


LES PRÉVISIONS DE CIRCULATION DÉTAILLÉES JOUR PAR JOUR

SAMEDI 11 AOUT		
à la frontière Nord-Est		
A31	Luxembourg → France	10h-12h
	France → Luxembourg	11h-17h
Itinéraire : Île-de-France ↔ Normandie, Bretagne et pays de la Loire		
A84	Rennes → Caen	10h-12h
A11	Paris → Le Mans	9h-16h
	Le Mans → Angers	9h-11h 11h-13h 13h-15h
Itinéraire : Île-de-France ↔ Espagne via Bordeaux		
A10	à hauteur de Saint-Arnoult-en-Yvelines vers la province	5h-9h 9h-12h 12h-14h
	à hauteur de Saint-Arnoult-en-Yvelines vers Paris	12h-19h
	Poitiers → Saintes	7h-17h
	Saintes → Poitiers	9h-11h 11h-13h 13h-16h
	à hauteur de Bordeaux vers l'Espagne	8h-10h 10h-13h 13h-20h
	à hauteur de Bordeaux vers Paris	9h-11h 11h-13h 13h-19h
A63	Bayonne → Espagne	8h-14h
	Espagne → Bayonne	8h-12h
Itinéraire : Île-de-France ↔ Méditerranée		
A6	à hauteur de Fleury vers la province	6h-13h
	Beaune → Lyon	8h-12h
	Lyon → Beaune	11h-16h
A7	Lyon → Orange	4h-9h 9h-12h 12h-18h
	Orange → Lyon	8h-12h 12h-17h 17h-20h
	Orange → Lançon-Provence	7h-10h 10h-12h 12h-19h
	Lançon-Provence → Orange	7h-16h
A8	à hauteur d'Aix vers Nice	8h-16h
	à hauteur d'Aix vers Orange	8h-12h
A9	Orange → Montpellier	6h-8h 8h-10h 10h-17h
	Montpellier → Orange	8h-12h 12h-14h 14h-18h
	Montpellier → Narbonne	6h-9h 9h-11h 11h-14h 14h-17h 17h-19h
	Narbonne → Montpellier	8h-12h 12h-14h 14h-17h
	Narbonne → Espagne	7h-12h 12h-14h 14h-19h
	Espagne → Narbonne	10h-12h
Itinéraire de traversée du Massif central		
A20	Limoges → Brive-la-Gaillarde	10h-17h
	Brive-la-Gaillarde → Limoges	11h-15h
A71	Orléans → Clermont-Ferrand	8h-18h
	Clermont-Ferrand → Bourges	9h-15h
A75	Clermont-Ferrand → Montpellier	10h-12h 12h-14h 14h-18h
	Montpellier → Clermont-Ferrand	8h-15h
Itinéraire : Bordeaux via Toulouse ↔ Méditerranée		
A62	A62 Bordeaux → Toulouse	8h-15h
	A62 Toulouse → Bordeaux	8h-17h
A61	A61 Toulouse → Narbonne	7h-10h 10h-12h 12h-17h
	A61 Narbonne → Toulouse	9h-11h 11h-16h 16h-19h
En région Auvergne-Rhône-Alpes		
A43	Lyon → Chambéry	10h-16h
	Chambéry → Lyon	10h-12h
N205	N205 accès du tunnel du Mont-Blanc : France → Italie	9h-13h
	N205 accès du tunnel du Mont-Blanc : Italie → France	9h-15h 15h-21h 21h-23h

Légende	
	Fluide
	Dense
	Saturé

Difficultés de trafic du dimanche 12 août

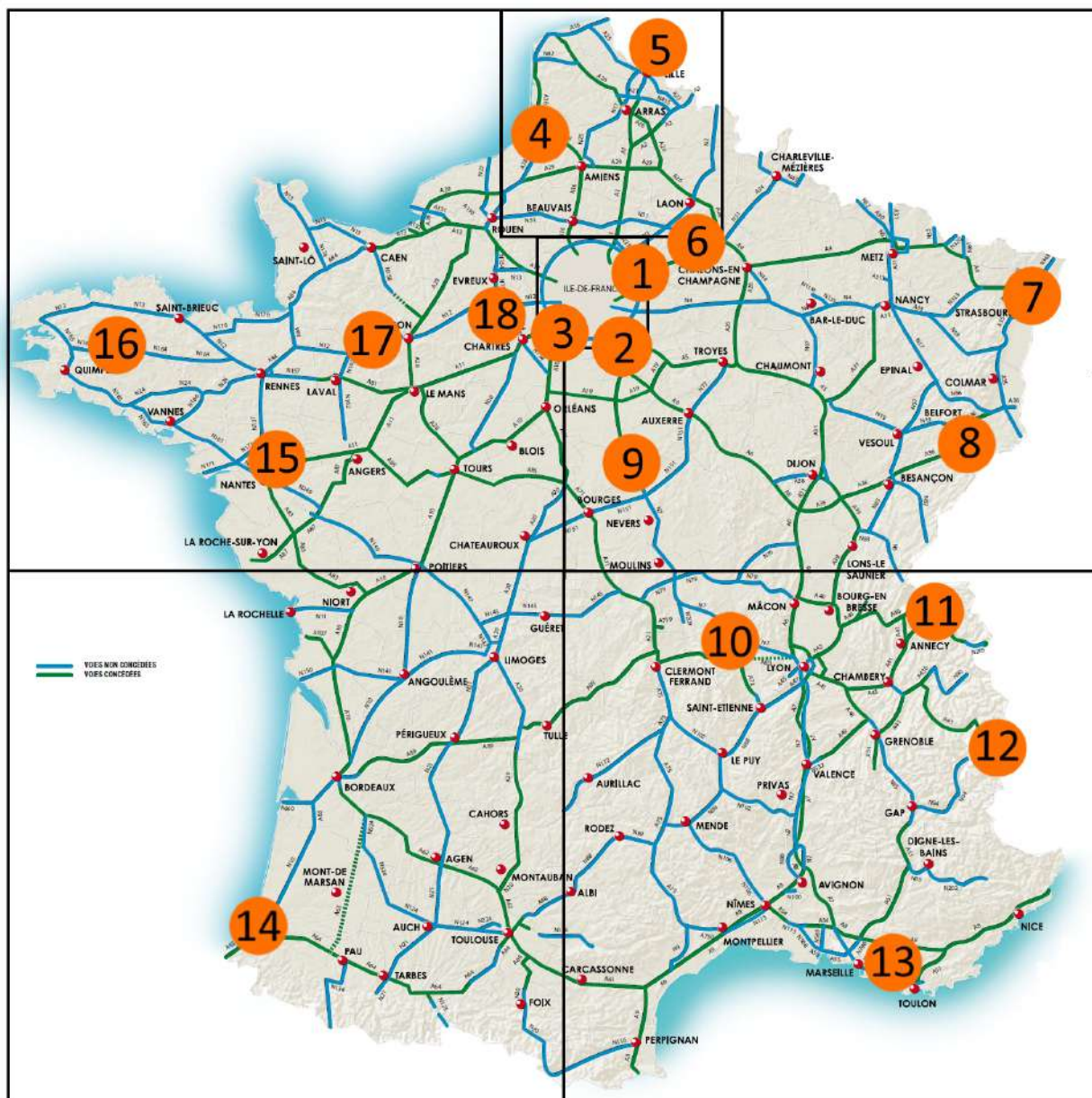


LES PRÉVISIONS DE CIRCULATION DÉTAILLÉES JOUR PAR JOUR

DIMANCHE 12 AOUT	
à la frontière Nord-Est	
A31	France → Luxembourg
Itinéraire : Île-de-France → Normandie, Bretagne et pays de la Loire	
A13	Rouen → Caen
	Caen → Rouen
Itinéraire : Île-de-France ↔ Espagne via Bordeaux	
A10	à hauteur de Saint-Arnoult-en-Yvelines vers la province
	à hauteur de Saint-Arnoult-en-Yvelines vers Paris
	Poitiers → Bordeaux
	Bordeaux → Poitiers
	à hauteur de Bordeaux vers l'Espagne
	à hauteur de Bordeaux vers Paris
A63	Bayonne → Espagne
	Espagne → Bayonne
Itinéraire : Île-de-France ↔ Méditerranée	
A6	à hauteur de Fleury vers la province
	à hauteur de Fleury vers Paris
	Beaune → Lyon
	Lyon → Beaune
A7	Lyon → Orange
	Orange → Lyon
	Orange → Lançon-Provence
	Lançon-Provence → Orange
A8	Aix → Nice
	Nice → Aix
	à hauteur d'Aix vers Nice
	à hauteur d'Aix vers Orange
A9	Orange → Montpellier
	Montpellier → Orange
	Montpellier → Narbonne
	Narbonne → Montpellier
	Narbonne → Espagne
Itinéraire de traversée du Massif central	
A20	Limoges → Brive-la-Gaillarde
A71	Bourges → Clermont-Ferrand
	Clermont-Ferrand → Bourges
Itinéraire : Bordeaux via Toulouse ↔ Méditerranée	
A62	Bordeaux → Toulouse
	Toulouse → Bordeaux
A61	Toulouse → Narbonne
	Narbonne → Carcassonne
En région Auvergne-Rhône-Alpes	
A43	Lyon → Chambéry
N205	accès du tunnel du Mont-Blanc : Italie → France

Légende	
	Fluide
	Dense
	Saturé

Carte nationale des chantiers perturbants



**JE TRAVAILLE
POUR VOUS
ATTENTION
A MOI**

Retrouvez les prévisions de circulation et l'état du trafic en temps réel
sur internet : www.bison-fute.gouv.fr



Téléchargez l'application mobile Bison Futé sur votre smartphone

ÎLE-DE-FRANCE

1. **A4**, au niveau de **Nogent-sur-Marne (94)**, [travaux](#) prévus **jusqu'au 11 septembre 2018**.
 - **sens Paris > Province** :
circulation sur 3 voies. BAU neutralisée, largeur des voies réduites et vitesse limitée à 70 km/h.**A86**, entre **Nogent-sur-Marne (94)** et **La Courneuve (93)**, [travaux](#) prévus **jusqu'au 14 août 2018**.
 - **sens Sud > Nord**, depuis l'A4 (tunnel de Nogent et tunnel de Bobigny) :
voies extérieures fermées et déviation par le périphérique Est ou l'A104.
2. **A106**, au niveau du **Marché de Rungis (94)**, [travaux](#) prévus **jusqu'au 27 août 2018**.
 - **sens Paris > Orly** :
circulation sur 1 voie ; allongement des temps de parcours de 15 à 30 mn.
 - **sens Orly > Paris** :
circulation sur 1 voie ; itinéraire de déviation via A86/RN186 recommandé.
3. **RN10**, à la hauteur de **Rambouillet (78)**, [travaux](#) prévus **jusqu'au 31 décembre 2018**.
 - **dans les 2 sens** :
bande d'arrêt d'urgence neutralisée et vitesse limitée à 70 km/h et temps de parcours rallongé.

NORD

4. **A16**, au niveau de **d'Abbeville (80)**, travaux prévus **jusqu'au 28 septembre 2018**.
 - **dans les 2 sens** :
circulation sur 1 voie dans chaque sens par basculement de chaussée ; vitesse réduite à 90 /h ;
 - ralentissements à prévoir, notamment lors des week-ends estivaux, en direction ou au retour de la **Côte d'Opale**.
5. **RN356**, au Nord-est de **Lille (59)**, [travaux](#) prévus **jusqu'au 19 août 2018**.
 - **sens Belgique > Lille** :
coupure totale de la circulation ; temps de parcours rallongé et déviations mis en place.

GRAND EST

6. **RN31**, à la hauteur de **Fismes (51)**, travaux prévus **jusqu'au 31 août 2018**.
 - **dans les deux sens Soissons < > Reims** :
coupure totale de la circulation sur 1 km ; temps de parcours rallongé.
 - consultez la [carte de déviation pour les VL](#), et la [carte de déviation pour les PL > 7,5t](#).
7. **A35**, à **Strasbourg (67)**, [travaux](#) prévus **jusqu'au 22 octobre 2018**.
 - **dans les deux sens** :
voies réduites ; déviations mises en place.
8. **A36**, au sud de **Belfort (67)**, au niveau de l'échangeur 11, [travaux](#) prévus **jusqu'au 11 septembre 2018**.
 - **dans les deux sens** :
circulation sur deux voies.
9. **A77**, au niveau de **Pouilly-sur-Loire (58)**, travaux **jusqu'au 21 septembre 2018**.
 - **sens province > Paris** :
basculement de circulation sur la voie rapide du sens opposé ; vitesse limitée à 80 km/h dans les secteurs à double sens, et à 50 km/h dans les zones de basculement.

SUD-EST

10. **RN82**, sur les communes de **Neulise** et **Saint Marcel de Félines (42)**, travaux prévus **jusqu'au 31 décembre 2018**.
 - **sens Paris > Saint-Etienne** :
circulation coupée avec sortie obligatoire au droit de l'échangeur 73
 - **sens Saint-Etienne > Paris** :
circulation basculée sur la voie nouvelle du lieu dit « **Chez Tolon** » ; déviations mises en place.
11. **A411**, entre **Étrembières** et **Vallard (74)**, [travaux](#) sur 2 km prévus **jusqu'au 14 août 2018**.
 - **sens France > Suisse** (les nuits des 6 et 7 août 2018 de 20h30 à 05h30) :
douane de Vallard/Thonex fermée et déviation par la douane de Fossard.
 - **sens Suisse > France** (les nuits des 8, 9, 10, et 13 août 2018, de 20h30 à 05h30) :
douane de Vallard/Thonex fermée et déviation par la douane de Fossard.
12. **A43**, **rampe d'accès au Tunnel du Fréjus (73)**, travaux prévus **jusqu'en 2019**.
 - **sens France > Italie** :
voie montante neutralisée et circulation dévoyée sur voie centrale ; vitesse limitée à 50 km/h dans les 2 sens.
13. **A52**, entre **Pas-de-Trets** et **Pont-de-L'Étoile (13)**, travaux prévus **jusqu'à fin 2018**.
 - **dans les deux sens** :
largeur des voies réduites et BAU neutralisée.
Consultez le [plan de situation](#) de VINCI autoroutes.

SUD-OUEST

14. **A63**, entre **Ondres** et **Saint-Geours-de-Maremne (40)**, chantier **suspendu** pour la période estivale, toutefois, la vitesse reste limitée à 110 km/h pour les VL et 80 km/h pour les PL. **Reprise des travaux en septembre 2018**.

GRAND OUEST

15. **A844**, sur le périphérique nord de **Nantes (44)**, travaux prévus **jusqu'au 28 février 2019**.
 - **dans les deux sens** :
voies basculées vers le terre-plein central et **RN 165** est neutralisée ; vitesse réduite à 70 km/h.
Des [itinéraires conseillés](#) sont indiqués pour éviter ce secteur.
16. **RN164**, au niveau de **Châteauneuf-du-Faou (29)**, [plusieurs phases de travaux](#) prévus **jusqu'en juin 2020**.
 - entre l'échangeur de **Croaz Lesneven** et le carrefour de **Ménez Meur** :
dans les deux sens de circulation :
largeur de voies réduites sur 3,5 km ; vitesse limitée à 70 km/h ; déviations mises en place.
 - au lieu dit **Pennalann Méros**, travaux prévus **jusqu'en avril 2019**.
coupure totale de la circulation sur 1,5 km ; basculement de circulation sur un itinéraire de substitution.
17. **RN12**, entre **Pré-en-Pail** et **St-Cyr-en-Pail (53)**, [travaux](#) prévus **jusqu'au 31 août 2018**.
 - **dans les deux sens Alençon < > Mayenne** :
fermeture jour et nuit ; déviations mises en place.
 - Travaux suspendus la semaine du 10 au 19 août 2018.
18. **RN12**, entre **Dreux** et **Saint-Rémy-sur-Avre (28)**, travaux prévus **jusqu'au 28 septembre 2018**.
 - **sens Dreux > Saint-Rémy-sur-Avre** :
basculement de circulation sur la voie de gauche du sens opposé ; vitesse limitée à 50 km/h.
 - consultez le [dossier de presse](#) de la DIR Nord-Ouest.