



Prévisions nationales de circulation

La Défense, mercredi 14 mars 2018

Période du vendredi 16 au dimanche 18 mars 2018

GÉNÉRALITÉS SUR LA PÉRIODE

Bien que les vacances scolaires soient terminées, le trafic reste impacté par les vacanciers, non soumis aux contraintes scolaires, qui se rendent dans les stations de ski, et aussi par les déplacements journaliers des locaux.

Les axes routiers à proximité des massifs montagneux seront les plus fréquentés et les encombrements seront encore nombreux sur les routes d'accès aux stations de ski.







Dans le sens des DÉPARTS,

Samedi 17 mars est classé VERT au niveau national et ORANGE en Auvergne-Rhône-Alpes (01, 38, 69, 73, 74).

Retrouvez les prévisions de circulation, l'état du trafic en temps réel
et les conseils de conduite sur : www.bison-fute.gouv.fr

Téléchargez l'application Bison Futé sur votre smartphone :



Prévisions	Circulation habituelle	Circulation difficile
	Circulation très difficile	Circulation extrêmement difficile
	Départs	Retours
Vendredi 16 mars		
Samedi 17 mars		
Dimanche 18 mars		

CONSEILS DE CIRCULATION AU NIVEAU NATIONAL

Dans le sens des DÉPARTS :

Samedi 17 mars

- évitez de circuler sur les grands axes en Auvergne-Rhône-Alpes, entre 10 heures et 17 heures,
- d’Auxerre à Mâcon, la circulation sera dense sur l’A6, entre 10 heures et 12 heures.

LES PRÉVISIONS DE CIRCULATION DÉTAILLÉES JOUR PAR JOUR

Pour connaître les difficultés attendues et l'état des routes en hiver :

Consultez les conditions de conduite sur
www.bison-fute.gouv.fr
Onglet « ROUTES EN HIVER »

Pour faciliter l'information de chacun sur les conditions de circulation, téléchargez l'application mobile Bison Futé sur votre téléphone.



Dans le sens des DÉPARTS

Vendredi 16 mars est classé VERT sur le plan national.

Les déplacements liés aux congés des personnes, non soumises aux obligations scolaires, viennent s'ajouter au trafic habituel dans la périphérie des grandes métropoles. Les bouchons récurrents seront donc au rendez-vous en fin d'après-midi.

Samedi 17 mars est classé VERT sur le plan national et ORANGE en Auvergne-Rhône-Alpes (01, 38, 69, 73, 74).

Dans la plupart des régions, la circulation routière devrait connaître peu de difficultés dans le sens des départs, hors incidents ou accidents.

Les départs vers les stations de ski généreront une circulation dense sur l'autoroute A6 en direction des Alpes. Les difficultés seront principalement localisées d'Auxerre jusqu'à Mâcon, entre 10 heures et 12 heures.

Les principaux axes de la région Auvergne-Rhône-Alpes, notamment l'autoroute A43, connaîtront des ralentissements, entre 10 heures et 17 heures.



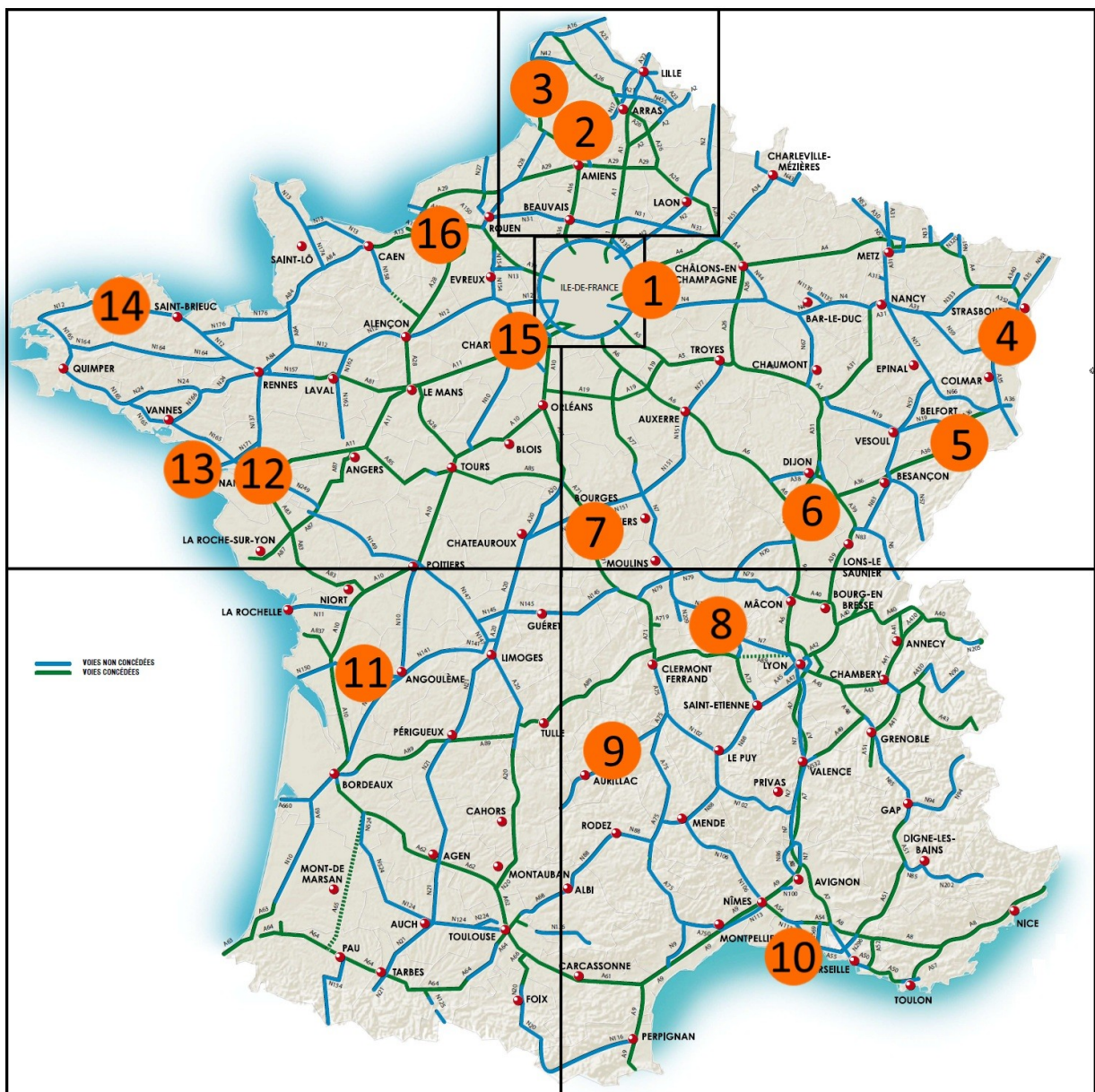
L'éco-conduite est un comportement de conduite citoyen permettant de réduire le risque d'accidents de la route (de 10 à 15 %), de réduire sa consommation de carburant (jusqu'à 15% d'économie) et de limiter les émissions de gaz à effet de serre, responsables du réchauffement climatique

LES PRINCIPAUX CHANTIERS

Certains chantiers, dont la signalisation ne peut être levée le week-end, pourraient provoquer des gênes au bon écoulement du trafic. Des ralentissements sont donc possibles au droit des zones de travaux.

Les chantiers font partie du paysage routier. Pour votre sécurité et celle des agents de voirie qui travaillent pour vous, Bison Futé recommande d'être très vigilant à l'approche d'une zone de travaux.

Carte nationale des principaux chantiers perturbants du week-end



ÎLE-DE-FRANCE

1. **A4**, au niveau de **Nogent-sur-Marne (77)**, les [travaux d'aménagement](#) du pont de **Nogent** nécessitent la neutralisation d'une voie dans le sens **Paris > Province**. La circulation se fera donc sur trois voies. Pendant les travaux, dans les deux sens de circulation, la bande d'arrêt d'urgence sera neutralisée, la largeur des voies sera réduite et la vitesse limitée à 70 km/h. Travaux prévus à partir **de septembre 2017 pour une durée de un an**.

NORD

2. **RN25**, dans la commune de **Beauval (80)**, les travaux de réfection de chaussée nécessitent la fermeture d'une voie dans le sens **Arras > Amiens**. La circulation se fera sur voie rapide uniquement. Travaux prévus **jusqu'au 31 mars 2018**.
3. **A16**, au sud de **Boulogne-sur-mer (62)**, les travaux sur le viaduc d'Echinghen, situé entre les sorties n°28 **Isques** et n°29 **Boulogne Port**, nécessitent la réduction de circulation à une voie dans les deux sens. La circulation des poids-lourds de plus de 3,5 T est interdite et des déviations sont mises en place. La vitesse est réduite à 90 km/h dans la zone du chantier. Travaux prévus **jusqu'au 30 juin 2018**.

GRAND EST

4. **A35**, à **Strasbourg (67)**, la deuxième phase de [travaux de modification](#) de l'échangeur de Geispolsheim et le ripage de la chaussée sud de l'A35 nécessitent la réduction des largeurs des voies, dans les deux sens de circulation. Des déviations sont mises en place pendant les travaux. Travaux prévus **jusqu'au 22 octobre 2018**.
5. **A36**, au sud de **Belfort (67)**, les [travaux d'aménagement de l'échangeur A36 – N1019](#) de **Sevenans** entraînent des neutralisations de voie. La circulation s'effectuera sur deux voies par sens de circulation au niveau du diffuseur n°11. Travaux prévus **jusqu'au 11 septembre 2018**.
6. **A36**, entre **Seurre et la bifurcation A31/A36 de Beaune (21)**, les [travaux de rénovation de chaussée](#) sur 20 kilomètre d'autoroute entraînent des neutralisations de voie. La circulation s'effectuera sur une seule voie par sens et la vitesse sera réduite. Des déviations sont mises en place pendant les travaux. Travaux prévus **jusqu'au 15 juin 2018**.
7. **RN1019**, dans la commune de **Bourges (18)**, les premières phases de travaux de construction d'un carrefour giratoire nécessitent la réduction des largeurs des voies sur 1,5 km, entre le giratoire A71 et Trouy, et la mise en place d'alternats dans les deux sens de circulation. Travaux prévus **jusqu'au 30 mars 2018**.

SUD-EST

8. **RN7**, dans les communes de **Perreux et Roanne (42)**, les travaux de remplacement d'interruption de terre plein central sur la RN7 entre le pont de la Loire et l'échangeur de Perreux nécessitent la fermeture de voies dans les deux sens. La circulation s'effectuera sur une seule voie et la vitesse est réduite à 90 km/h au droit du chantier et tout dépassement sera interdit. Travaux prévus **jusqu'au 23 mars 2018**.

RN82, sur les communes de **Neulise et Saint Marcel de Félines (42)**, les travaux d'aménagement à 2X2 voies dans les deux sens de circulation entraînent, dans le sens **Paris>Saint Etienne**, une coupure de circulation avec sortie obligatoire au droit de l'échangeur 73 et dans le sens **Saint-Etienne>Paris**, la

Prévisions Bison Futé – Période du vendredi 16 au dimanche 18 mars 2018

circulation sera basculée sur la voie nouvelle en bidirectionnelle du lieu dit « **Chez Tolon** ». Des déviations sont mises en place pendant les travaux. Travaux prévus **jusqu'au 31 décembre 2018**.

9. **RN122**, dans les communes de **Vic sur Cère et Thiézac (15)**, les travaux d'entretien et de réparation des ouvrages de soutènement nécessitent la mise en place d'alternat de circulation. La vitesse est réduite à 30 km/h au droit du chantier et tout stationnement ou dépassement seront interdits. Travaux prévus **jusqu'au 13 juillet 2018**.
10. **RN568**, à l'ouest de **Marseille (42)**, la [mise en place de déviation du trafic poids lourds](#) entre les carrefours « Saint-Gervais » et « La Feuillane » nécessite la neutralisation de voies de circulation. Travaux prévus **jusqu'au 15 avril 2018**.

SUD-OUEST

11. **RN141**, dans les communes de **Bourg-Charente et Gensac-la-Pallue (16)**, les [travaux](#) de rénovation de chaussée nécessitent le basculement de la circulation sur la chaussée du sens opposé, sur une longueur de 6 km. Des déviations locales sont mises en place pendant les travaux. Travaux prévus **jusqu'au 29 mars 2018**.

GRAND OUEST

12. **A844**, sur le périphérique nord de **Nantes (44)**, les [travaux d'élargissement de chaussée](#) entre la porte d'Orvault et la porte de Rennes nécessitent le basculement des voies vers le terre plein central dans les deux sens de circulation et la neutralisation de la RN 165 à l'approche de la section en travaux. La vitesse est réduite à 70 km/h. Des itinéraires conseillés sont indiqués pour éviter ce secteur. Travaux prévus **du 1^{er} mars 2018 au 28 février 2019**.
13. **RN171**, au nord de **St-Nazaire (44)**, les [travaux d'installation des écrans acoustiques](#) de **Montoir-de-Bretagne** nécessitent la réduction de la largeur des 2 voies dans le sens **Nantes > Saint-Nazaire**. La vitesse est réduite à 70 km/h avec interdiction de dépassement des poids-lourds dans la zone du chantier. La circulation est interdite de nuit et des déviations sont mises en place. Travaux prévus **jusqu'au 30 avril 2018**.
14. **RN12**, dans les communes de **Landivisiau et Guiclan (29)**, les travaux de rénovation de chaussée nécessitent le basculement de la circulation du sens **Brest > Rennes** sur la chaussée opposée, rendue bidirectionnelle. La vitesse est réduite à 90 km/h, puis à 50 km/h au droit des basculements. Des itinéraires de déviation sont mis en place pour assurer les dessertes locales. Travaux prévus **jusqu'au 27 avril 2018**.

RN12, dans la commune de **Louargat (22)**, les travaux de rénovation de chaussée nécessitent le basculement de la circulation du sens **Rennes > Brest** sur la chaussée opposée, rendue bidirectionnelle. La vitesse est réduite à 90 km/h, puis à 50 km/h au droit des basculements. Des itinéraires de déviation sont mis en place pour assurer les dessertes locales. Travaux prévus **jusqu'au 25 avril 2018**.
15. **RN123 et RN154**, sur la rocade de **Chartres (28)**, les travaux de modernisation de l'itinéraire de contournement de l'agglomération chartraine nécessitent la neutralisation de voies entre le giratoire avec la RD1057 et le giratoire avec la RD910. La circulation sera maintenue sur une voie dans les deux sens de circulation. La vitesse sera limitée à 70 km/h dans les zones de chantier. Travaux prévus **jusqu'au 31 octobre 2018**.
16. **A13**, sur le secteur de **Bourneville (27)**, les [travaux d'amélioration](#) de la desserte de **Pont-Audemer** nécessitent la neutralisation de la bande d'arrêt d'urgence et la réduction de la largeur des voies. La vitesse est réduite à 110 km/h au droit des chantiers. Travaux prévus **d'octobre 2017 jusqu'au début de l'année 2019**.