



## Prévisions nationales de circulation

La Défense, mardi 14 août 2018

### Période du vendredi 17 au dimanche 19 août 2018

#### GÉNÉRALITÉS SUR LA PÉRIODE

Les retours en direction du nord auront pris le pas sur les départs vers les régions côtières. Les flux de circulation majoritaires se font du sud du pays vers le nord. Cependant, les vagues de retours s'étalent bien sur l'ensemble des jours de ce week-end. Les difficultés de circulation connaîtront une certaine constance, selon les régions traversées, généralement du niveau de l'orange.

#### Dans le sens des DÉPARTS

Vendredi 17 août est classé **VERT** au niveau national.

Samedi 18 août est classé **ORANGE** au niveau national et **ROUGE** sur l'Arc méditerranéen.

Dimanche 19 août est classé **VERT** au niveau national.

#### Dans le sens des RETOURS

Vendredi 17 août est classé **ORANGE** au niveau national.

Samedi 18 août est classé **ROUGE** au niveau national.







Dimanche 19 août est classé **ORANGE** au niveau national et **ROUGE** en région Auvergne-Rhône-Alpes.

Trouvez les prévisions de circulation, l'état du trafic en temps réel  
et les conseils de conduite sur : [www.bison-fute.gouv.fr](http://www.bison-fute.gouv.fr)

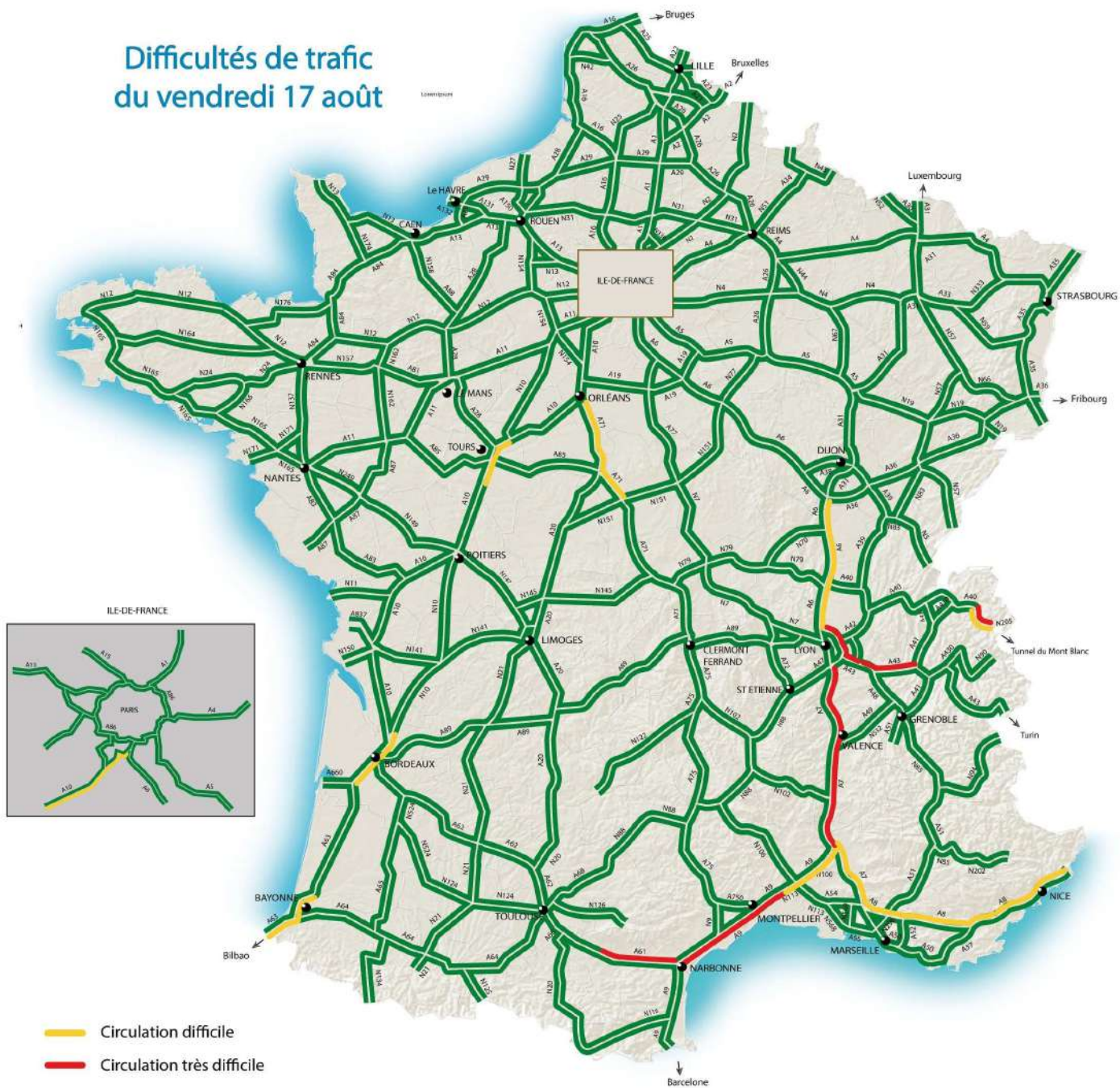
Téléchargez l'application Bison Futé sur votre smartphone :



Prévisions Bison Futé – Période du vendredi 17 au 19 août 2018

Prévisions	Circulation habituelle	Circulation difficile
	Circulation très difficile	Circulation extrêmement difficile
	Départs	Retours
Vendredi 17 août		
Samedi 18 août		
Dimanche 19 août		

# Difficultés de trafic du vendredi 17 août

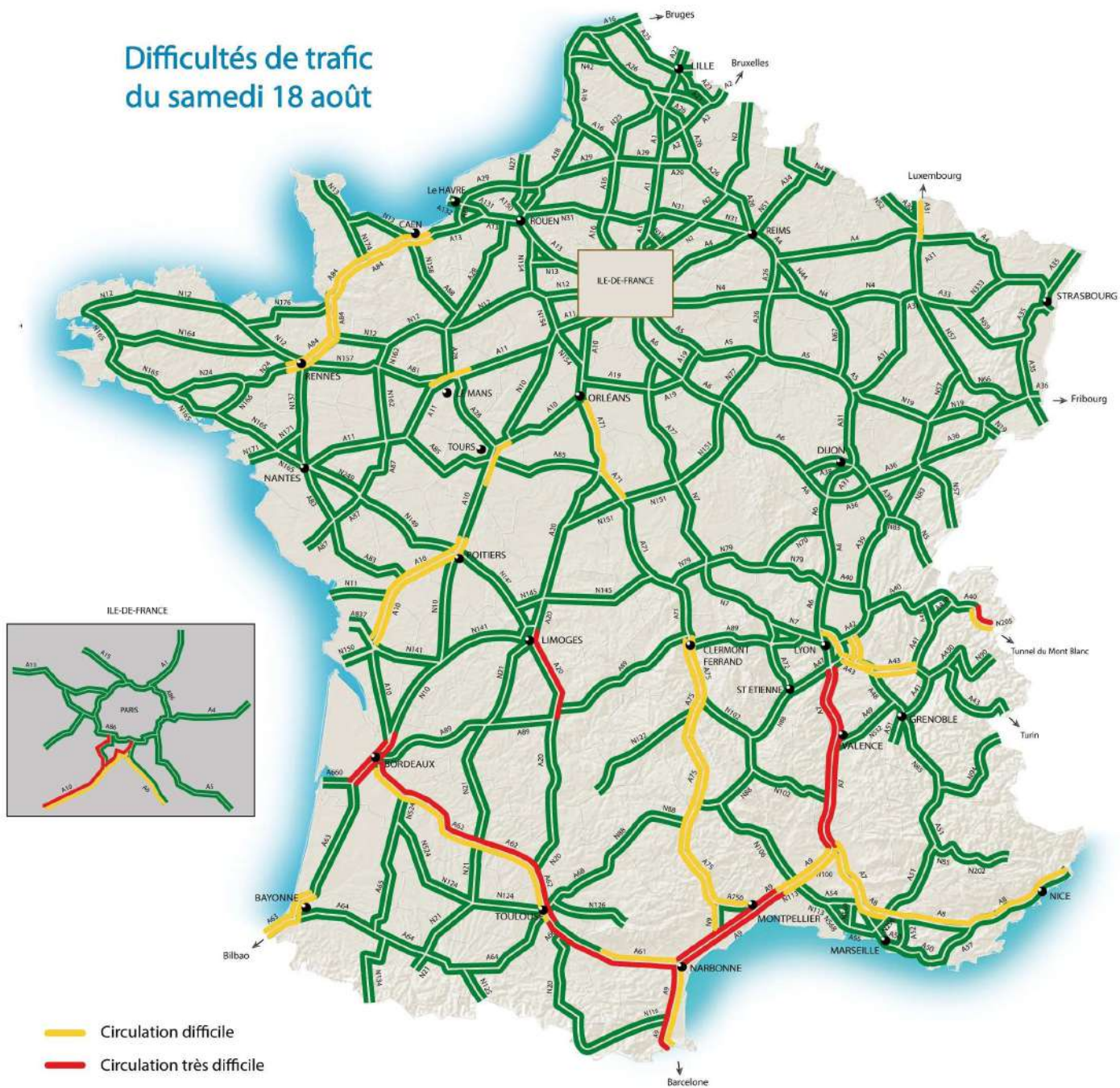


## LES PRÉVISIONS DE CIRCULATION DÉTAILLÉES JOUR PAR JOUR

VENDREDI 17 AOUT					
<b>Depuis l'Espagne via Bordeaux vers l'Île-de-France</b>					
A10	à hauteur de Saint-Arnoult-en-Yvelines		13h-21h		
	à hauteur de Tours		15h-20h		
	à hauteur de Bordeaux		10h-19h		
A63	Espagne → Bayonne		15h-18h		
<b>Depuis la Méditerranée vers l'Île-de-France</b>					
A6	Lyon → Beaune		13h-17h		
A7	Orange → Lyon		8h-11h	11h-16h	
	Lançon-Provence → Orange		7h-20h		
A8	Nice → Aix		7h-19h		
	à hauteur d'Aix		9h-11h		
A9	Montpellier → Orange		14h-19h		
	Narbonne → Montpellier		10h-12h	12h-14h	
<b>Itinéraire de traversée du Massif central</b>					
A71	Bourges → Orléans		15h-17h		
<b>Depuis la Méditerranée vers Bordeaux via Toulouse</b>					
A61	Narbonne → Carcassonne		10h-12h	12h-14h	
<b>En région Auvergne-Rhône-Alpes</b>					
A43	Chambéry → Lyon		10h-12h	12h-14h	
N205	accès du tunnel du Mont-Blanc : France → Italie		10h-16h		
	accès du tunnel du Mont-Blanc : Italie → France		12h-15h	15h-19h	

Légende	
	Fluide
	Dense
	Saturé

## Difficultés de trafic du samedi 18 août

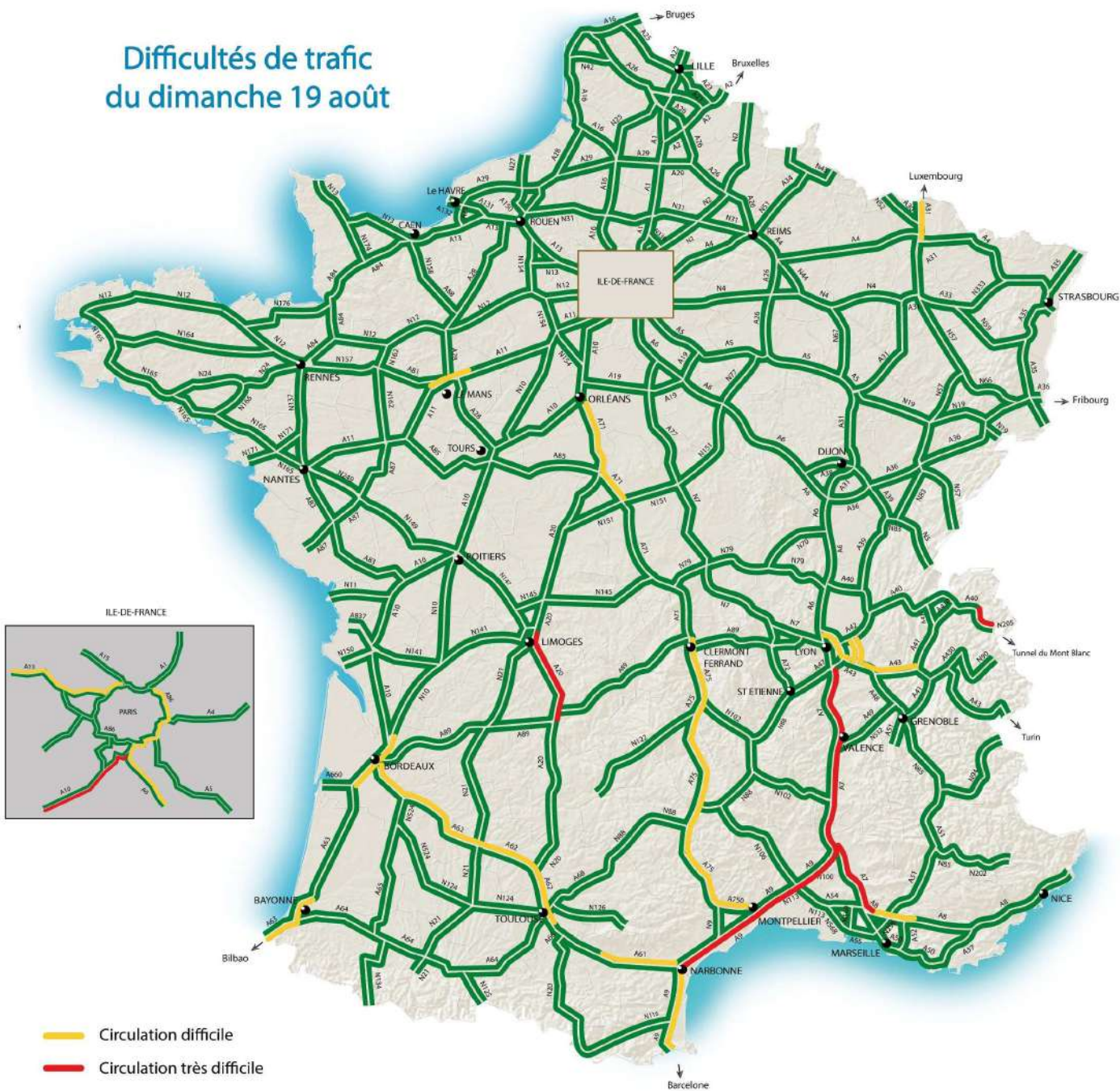


## LES PRÉVISIONS DE CIRCULATION DÉTAILLÉES JOUR PAR JOUR

SAMEDI 18 AOUT						
<b>à la frontière Nord-Est</b>						
A31	France → Luxembourg		11h-17h			
<b>Itinéraire : Île-de-France ↔ Normandie, Bretagne et pays de la Loire</b>						
A84	Caen → Rennes		13h-15h			
	Rennes → Caen	10h-12h				
A11	à hauteur du Mans vers la Bretagne et Pays de la Loire		10h-13h			
<b>Itinéraire : Île-de-France ↔ Espagne via Bordeaux</b>						
A10	à hauteur de Saint-Arnoult-en-Yvelines vers la province	7h-9h	9h-11h	11h-14h		
	à hauteur de Saint-Arnoult-en-Yvelines vers Paris			12h-21h		
	Poitiers → Saintes		9h-15h			
	Saintes → Poitiers		9h-15h			
	à hauteur de Bordeaux vers l'Espagne	8h-10h	10h-15h	15h-18h		
	à hauteur de Bordeaux vers Paris	8h-15h		15h-18h	18h-20h	
A63	Bayonne → Espagne		8h-20h			
	Espagne → Bayonne		9h-18h			
<b>Itinéraire : Île-de-France ↔ Méditerranée</b>						
A6	à hauteur de Fleury vers la province		9h-12h			
A7	Lyon → Orange	6h-10h	10h-12h	12h-14h	14h-16h	16h-18h
	Orange → Lyon		7h-12h	12h-14h	14h-20h	
	Orange → Lançon-Provence			9h-19h		
	Lançon-Provence → Orange		7h-17h			
A8	à hauteur d'Aix vers la Méditerranée		9h-16h			
	à hauteur d'Aix vers Paris	8h-10h				
A9	Orange → Montpellier		7h-17h			
	Montpellier → Orange		9h-18h			
	Montpellier → Narbonne	8h-12h	12h-14h	14h-18h		
	Narbonne → Montpellier	8h-11h	11h-14h	14h-19h		
	Narbonne → Espagne	8h-10h	10h-12h	12h-17h		
	Espagne → Narbonne		9h-12h			
<b>Itinéraire de traversée du Massif central</b>						
A20	Brive-la-Gaillarde → Limoges		10h-13h	13h-15h	15h-17h	
A71	Bourges → Orléans			15h-17h		
A75	Clermont-Ferrand → Montpellier		9h-17h			
	Montpellier → Clermont-Ferrand		12h-15h			
<b>Itinéraire : Bordeaux via Toulouse ↔ Méditerranée</b>						
A62	Bordeaux → Toulouse		9h-16h			
	Toulouse → Bordeaux	8h-12h	12h-14h	14h-18h		
A61	Toulouse → Narbonne	9h-11h	11h-14h	14h-17h		
	Narbonne → Carcassonne		8h-17h			
<b>En région Auvergne-Rhône-Alpes</b>						
A43	Lyon → Chambéry		9h-15h			
	Chambéry → Lyon		9h-12h			
N205	accès du tunnel du Mont-Blanc : France → Italie		10h-15h			
	accès du tunnel du Mont-Blanc : Italie → France		10h-13h	13h-20h	20h-22h	

Légende	
	Fluide
	Dense
	Saturé

# Difficultés de trafic du dimanche 19 août



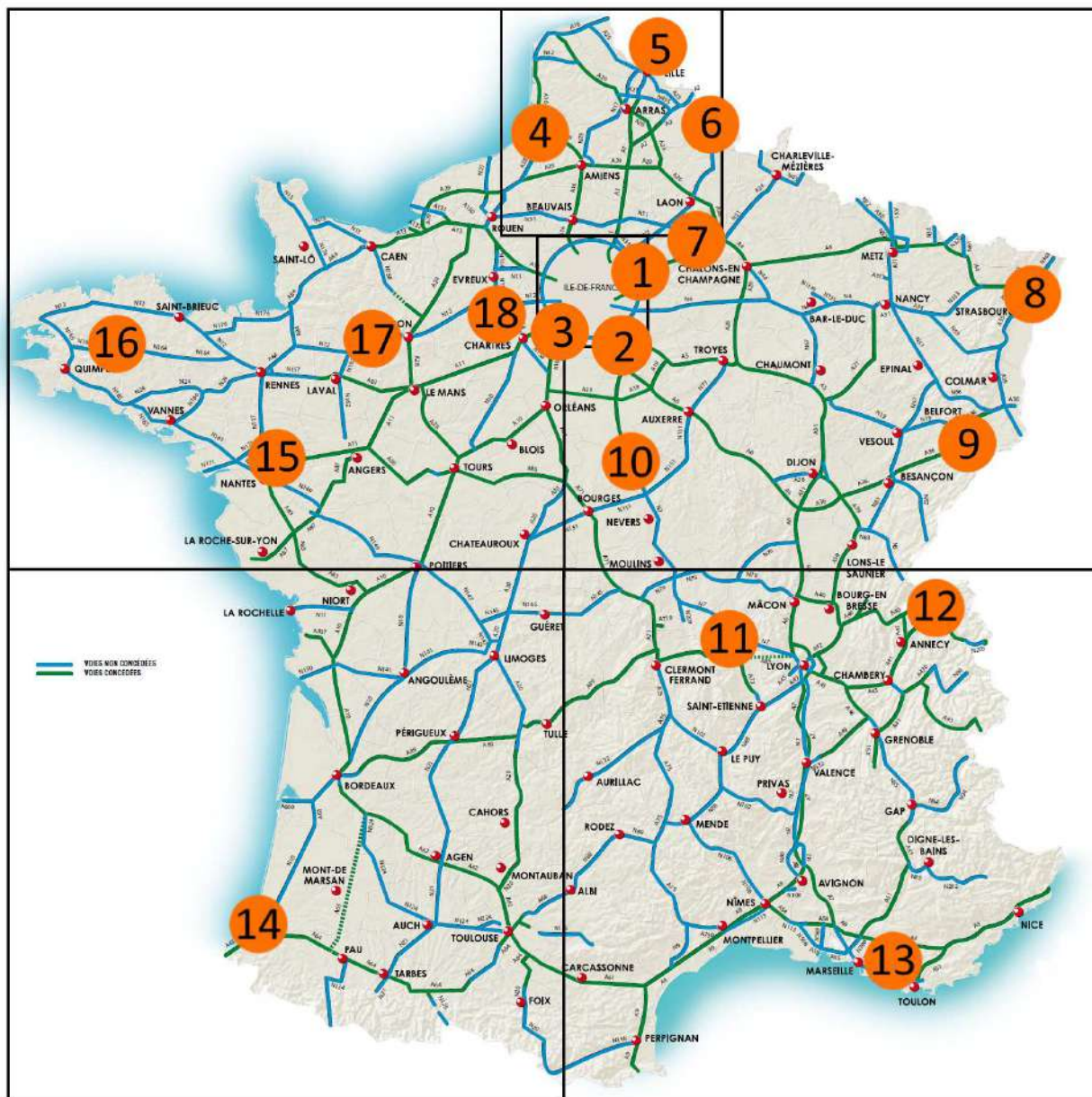
## LES PRÉVISIONS DE CIRCULATION DÉTAILLÉES JOUR PAR JOUR

DIMANCHE 19 AOUT	
<b>Depuis la Normandie, la Bretagne et le pays de la Loire vers l'Île-de-France</b>	
A11	à hauteur du Mans
<b>Depuis l'Espagne via Bordeaux vers l'Île-de-France</b>	
A10	à hauteur de Saint-Arnoult-en-Yvelines
A63	Espagne → Bayonne
<b>Depuis la Méditerranée vers l'Île-de-France</b>	
A6	à hauteur de Fleury
A7	Orange → Lyon
A8	à hauteur d'Aix
A9	Montpellier → Orange
	Narbonne → Montpellier
	Espagne → Narbonne
<b>Itinéraire de traversée du Massif central</b>	
A20	Brive-la-Gaillarde → Limoges
A71	Bourges → Orléans
A75	Montpellier → Clermont-Ferrand
<b>Depuis la Méditerranée vers Bordeaux via Toulouse</b>	
A62	Toulouse → Bordeaux
A61	Narbonne → Carcassonne
<b>En région Auvergne-Rhône-Alpes</b>	
A43	Chambéry → Lyon
N205	accès du tunnel du Mont-Blanc : Italie → France

Légende	
	Fluide
	Dense
	Saturé



# Carte nationale des chantiers perturbants



**JE TRAVAILLE  
POUR VOUS  
ATTENTION  
A MOI**



Retrouvez les prévisions de circulation et l'état du trafic en temps réel  
sur internet : [www.bison-fute.gouv.fr](http://www.bison-fute.gouv.fr)



Téléchargez l'application mobile Bison Futé sur votre smartphone

## ÎLE-DE-FRANCE

---

1. **A4**, au niveau de **Nogent-sur-Marne (94)**, [travaux](#) prévus **jusqu'au 11 septembre 2018**.
  - **sens Paris > Province** :  
circulation sur 3 voies. BAU neutralisée, largeur des voies réduites et vitesse limitée à 70 km/h.
2. **A106**, au niveau du **Marché de Rungis (94)**, [travaux](#) prévus **jusqu'au 27 août 2018**.
  - **sens Paris > Orly** :  
circulation sur 1 voie ; allongement des temps de parcours de 15 à 30 mn.
  - **sens Orly > Paris** :  
circulation sur 1 voie ; itinéraire de déviation via A86/RN186 recommandé.
3. **RN10**, à la hauteur de **Rambouillet (78)**, [travaux](#) prévus **jusqu'au 31 décembre 2018**.
  - **dans les 2 sens** :  
bande d'arrêt d'urgence neutralisée et vitesse limitée à 70 km/h et temps de parcours rallongé.

## NORD

---

4. **A16**, au niveau de **d'Abbeville (80)**, travaux prévus **jusqu'au 28 septembre 2018**.
  - **dans les 2 sens** :  
circulation sur 1 voie dans chaque sens par basculement de chaussée ; vitesse réduite à 90 /h ;
  - ralentissements à prévoir, notamment lors des week-ends estivaux, en direction ou au retour de la **Côte d'Opale**.
5. **RN356**, au Nord-est de **Lille (59)**, [travaux](#) prévus **jusqu'au 19 août 2018**.
  - **sens Belgique > Lille** :  
coupure totale de la circulation ; temps de parcours rallongé et déviations mises en place.
6. **RN2**, au niveau de **Avesnes-sur-Elpe (59)**, [travaux](#) prévus **jusqu'au 21 septembre 2018**.
  - **sens Paris > Belgique** :  
circulation interdite pour les poids lourds et les véhicules légers ; déviation mise en place
  - **sens Belgique > Paris** :  
circulation interdite pour les poids lourds ; déviation mise en place  
circulation autorisée pour les véhicules légers ; vitesse limitée à 30 km/h

## GRAND EST

---

7. **RN31**, à la hauteur de **Fismes (51)**, travaux prévus **jusqu'au 31 août 2018**.
  - **dans les deux sens Soissons < > Reims** :  
coupure totale de la circulation sur 1 km ; temps de parcours rallongé.
  - consultez la [carte de déviation pour les VL](#), et la [carte de déviation pour les PL > 7,5t](#).
8. **A35**, à **Strasbourg (67)**, [travaux](#) prévus **jusqu'au 22 octobre 2018**.
  - **dans les deux sens** :  
voies réduites ; déviations mises en place.
9. **A36**, au sud de **Belfort (67)**, au niveau de l'échangeur 11, [travaux](#) prévus **jusqu'au 11 septembre 2018**.
  - **dans les deux sens** :  
circulation sur deux voies.
10. **A77**, au niveau de **Pouilly-sur-Loire (58)**, [travaux](#) **jusqu'au 21 septembre 2018**.
  - **sens province > Paris** :  
basculement de circulation sur la voie rapide du sens opposé ; vitesse limitée à 80 km/h dans les secteurs à double sens, et à 50 km/h dans les zones de basculement.

## SUD-EST

---

11. **RN82**, sur les communes de **Neulise** et **Saint Marcel de Félines (42)**, [travaux](#) prévus **jusqu'au 31 décembre 2018**.
  - **sens Paris > Saint-Etienne** :  
circulation coupée avec sortie obligatoire au droit de l'échangeur 73
  - **sens Saint-Etienne > Paris** :  
circulation basculée sur la voie nouvelle du lieu dit « **Chez Tolon** » ; déviations mises en place.
12. **A43**, **rampe d'accès au Tunnel du Fréjus (73)**, [travaux](#) prévus **jusqu'en 2019**.
  - **sens France > Italie** :  
voie montante neutralisée et circulation déviée sur voie centrale ; vitesse limitée à 50 km/h dans les 2 sens.
13. **A52**, entre **Pas-de-Trets** et **Pont-de-L'Étoile (13)**, [travaux](#) prévus **jusqu'à fin 2018**.
  - **dans les deux sens** :  
largeur des voies réduites et BAU neutralisée.  
Consultez le [plan de situation](#) de VINCI autoroutes.

## SUD-OUEST

---

14. **A63**, entre **Ondres** et **Saint-Geours-de-Maremne (40)**, chantier **suspendu** pour la période estivale, toutefois, la vitesse reste limitée à 110 km/h pour les VL et 80 km/h pour les PL. **Reprise des travaux en septembre 2018**.

## GRAND OUEST

---

15. **A844**, sur le périphérique nord de **Nantes (44)**, [travaux](#) prévus **jusqu'au 28 février 2019**.
  - **dans les deux sens** :  
voies basculées vers le terre-plein central et **RN 165** est neutralisée ; vitesse réduite à 70 km/h.  
Des [itinéraires conseillés](#) sont indiqués pour éviter ce secteur
16. **RN164**, au niveau de **Châteauneuf-du-Faou (29)**, [plusieurs phases de travaux](#) prévus **jusqu'en juin 2020**.
  - entre l'échangeur de **Croz Lesneven** et le carrefour de **Ménez Meur** :  
**dans les deux sens de circulation** :  
largeur de voies réduites sur 3,5 km ; vitesse limitée à 70 km/h ; déviations mises en place.
  - au lieu dit **Pennalann Méros**, travaux prévus **jusqu'en avril 2019**.  
coupure totale de la circulation sur 1,5 km ; basculement de circulation sur un itinéraire de substitution.
17. **RN12**, entre **Pré-en-Pail** et **St-Cyr-en-Pail (53)**, [travaux](#) prévus **jusqu'au 31 août 2018**.
  - **dans les deux sens Alençon < > Mayenne** :  
fermeture jour et nuit ; déviations mises en place.
  - Travaux suspendus la **semaine du 10 au 19 août 2018**.
18. **RN12**, entre **Dreux** et **Saint-Rémy-sur-Avre (28)**, travaux prévus **jusqu'au 28 septembre 2018**.
  - **sens Dreux > Saint-Rémy-sur-Avre** :  
basculement de circulation sur la voie de gauche du sens opposé ; vitesse limitée à 50 km/h.
  - consultez le [dossier de presse](#) de la DIR Nord-Ouest.

