



Prévisions nationales de circulation

La Défense, mercredi 30 août 2017

Vacances d'été période du vendredi 1^{er} au dimanche 3 septembre 2017

GÉNÉRALITÉS SUR LA PÉRIODE

Ce week-end marquera la fin des congés scolaires. La majorité des vacanciers sera déjà rentrée pour pouvoir préparer la rentrée des classes. Les flux de trafic et les encombrements attendus seront modérés sur les grands axes de transit pour ce premier week-end de septembre.

L'activité économique, quant à elle, aura retrouvé son intensité habituelle. Les encombrements récurrents seront de retour et il sera judicieux, pour les derniers vacanciers, d'éviter les abords des grands pôles urbains, le vendredi ou tout autre jour de semaine, au moment des heures de pointe.

Dans le sens des **RETOURS**,

Vendredi 1^{er} septembre est classé **VERT** au niveau national et **ORANGE** en Île-de-France et en Rhône-Alpes-Auvergne.







Samedi 2 septembre est annoncé **ORANGE** au niveau national.

Trouvez les prévisions de circulation, l'état du trafic en temps réel
et les conseils de conduite sur : www.bison-fute.gouv.fr

Téléchargez l'application Bison Futé sur votre smartphone :



Prévisions Bison Futé – Période du vendredi 1^{er} au 3 septembre 2017

Prévisions	Circulation habituelle	Circulation difficile
	Circulation très difficile	Circulation extrêmement difficile
	Départs	Retours
Vendredi 1 ^{er} septembre		
Samedi 2 septembre		
Dimanche 3 septembre		

CONSEILS DE CIRCULATION AU NIVEAU NATIONAL



Soyez vigilant en empruntant l'A6 au niveau d'Auxerre, les travaux d'élargissement (mise à 3 voies dans le sens Paris-Lyon) sur 12 km entraînent une réduction de la largeur des 2 voies de circulation de chaque sens au droit du chantier.

Dans le sens des RETOURS

Vendredi 1^{er} septembre

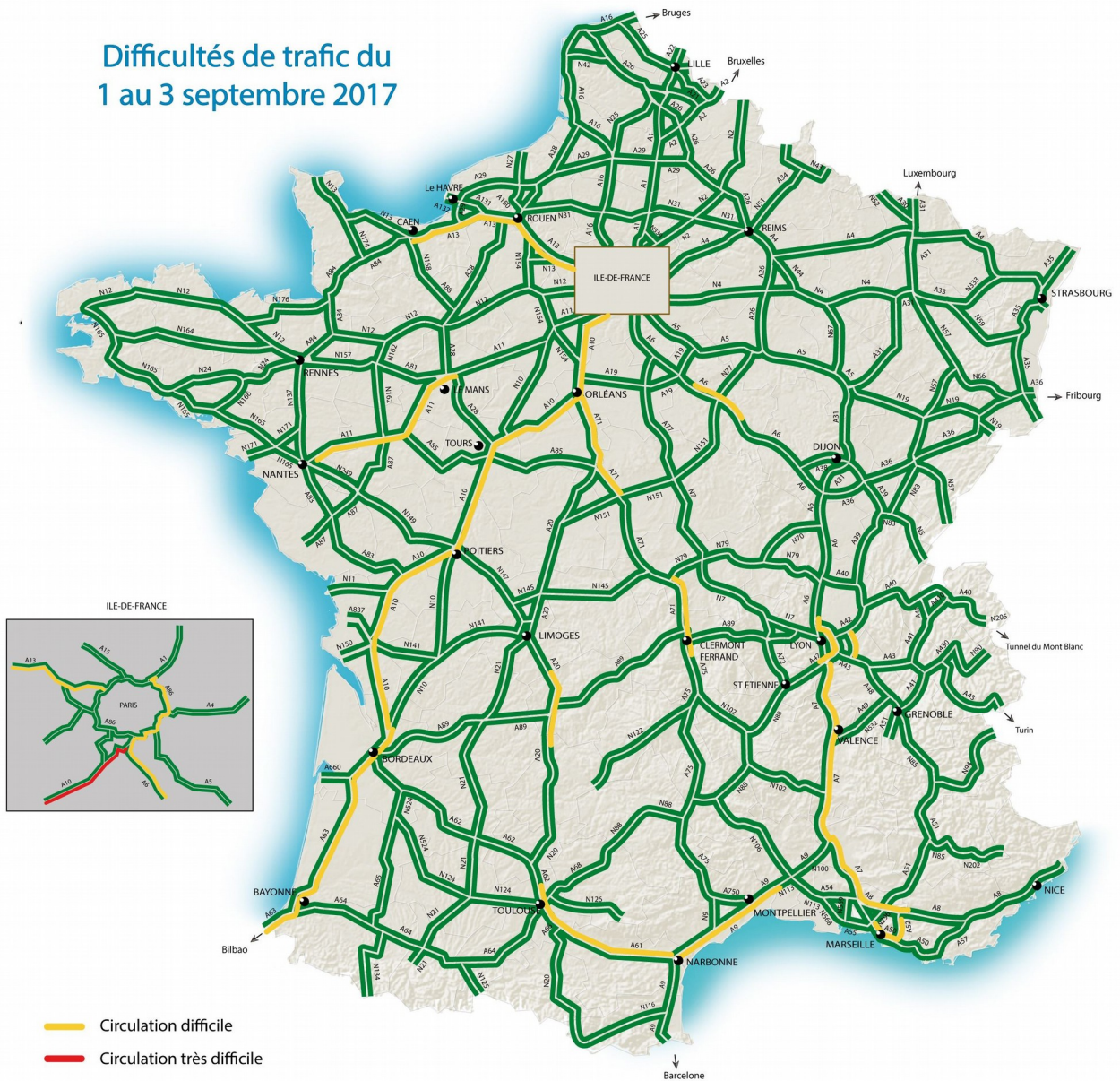
Rentrez en dehors des heures de pointe (de 8 heures à 10 heures le matin et de 16 heures à 19 heures le soir).

Samedi 2 septembre

Évitez les grands axes de transit du pays, entre 10 heures et 16 heures.

Évitez les arrivées sur les grandes agglomérations (Bordeaux, Lyon, Paris...), entre 18 heures et 20 heures.

Difficultés de trafic du 1 au 3 septembre 2017



LES PRÉVISIONS DE CIRCULATION DÉTAILLÉES JOUR PAR JOUR

Pour connaître les difficultés attendues, consultez le site : www.bison-fute.gouv.fr



Téléchargez l'application mobile Bison Futé sur votre smartphone.

Dans le sens des RETOURS

Vendredi 1^{er} septembre est classé VERT au niveau national et ORANGE en Île-de-France et en Auvergne-Rhône-Alpes.

En Île-de-France, des difficultés sont attendues sur l'autoroute A10 au péage de Saint-Arnoult-en-Yvelines, de 13 heures à 23 heures et sur l'A6 à Fleury, de 15 heures à 19 heures.

Les difficultés récurrentes des trajets domicile-travail et de l'activité économique seront au rendez-vous. Ainsi pour tous ceux qui fréquentent au quotidien les grandes métropoles, les difficultés seront à peu près habituelles.

En ce qui concerne les derniers vacanciers sur la route du retour au domicile, ils devront autant que possible éviter de circuler autour des grandes agglomérations aux heures de pointe d'entrée (entre 8 heures et 10 heures) et de sortie de bureaux (entre 16 heures et 20 heures) car les difficultés rencontrées seront importantes.

Samedi 2 septembre est annoncé ORANGE au niveau national.

En Île-de-France, des difficultés sont attendues sur l'autoroute A10 au péage de Saint-Arnoult-en-Yvelines, de 11 heures à 22 heures et sur l'A6 à Fleury, de 17 heures à 19 heures.

Autour de Paris, on retrouvera vers 20 heures la pointe du samedi soir, faite de ralentissements ou de bouchons plus ou moins durs générés par les sorties festives autour et dans la capitale. Pour les vacanciers parisiens, il est donc conseillé d'aborder la capitale avant 18 heures.

Ce dernier samedi des congés scolaires ne peut manquer de concentrer quelques flux de trafic à l'occasion des dernières locations estivales.

De la Méditerranée à Lyon, dans la traversée du Massif Central ou venant du Sud-Ouest, de l'Espagne ou des Pyrénées, la circulation sera dense sur les grands axes de la moitié sud du pays. Quelques points du réseau routier oscilleront en cours de journée entre fluidité, ralentissements ou bouchons sur :

- l'A7 d'Orange à Vienne à partir de 10 heures et tout au long de la journée ;
- l'A8 entre l'échangeur A8/A52 et Aix-en-Provence, de 9 heures à 20 heures ;
- l'A9 entre Narbonne et Orange, de 14 heures à 20 heures ;
- l'A10 de Bordeaux jusqu'à Paris, de 10 heures à 18 heures ;
- l'A63 de Narbonne et Toulouse, de 16 heures à 19 heures.

Des difficultés apparaîtront également parfois sur les grands axes de la moitié nord du pays sur l'A6, l'A20 et l'A71.

En retour de l'Ouest, les difficultés seront localisées sur les rocade de Nantes, Rennes, Caen et sur l'A13 entre Rouen et Paris. Les arrivées sur les grandes agglomérations connaîtront aussi quelques ralentissements en fin d'après-midi.

Dimanche 3 septembre est annoncé VERT au niveau national.

En Île-de-France, des difficultés sont attendues sur l'autoroute A10 au péage de Saint-Arnoult-en-Yvelines, de 12 heures à 23 heures, avec un trafic plus important entre 16 heures et 20 heures et sur l'A6 à Fleury, de 12 heures à 23 heures.

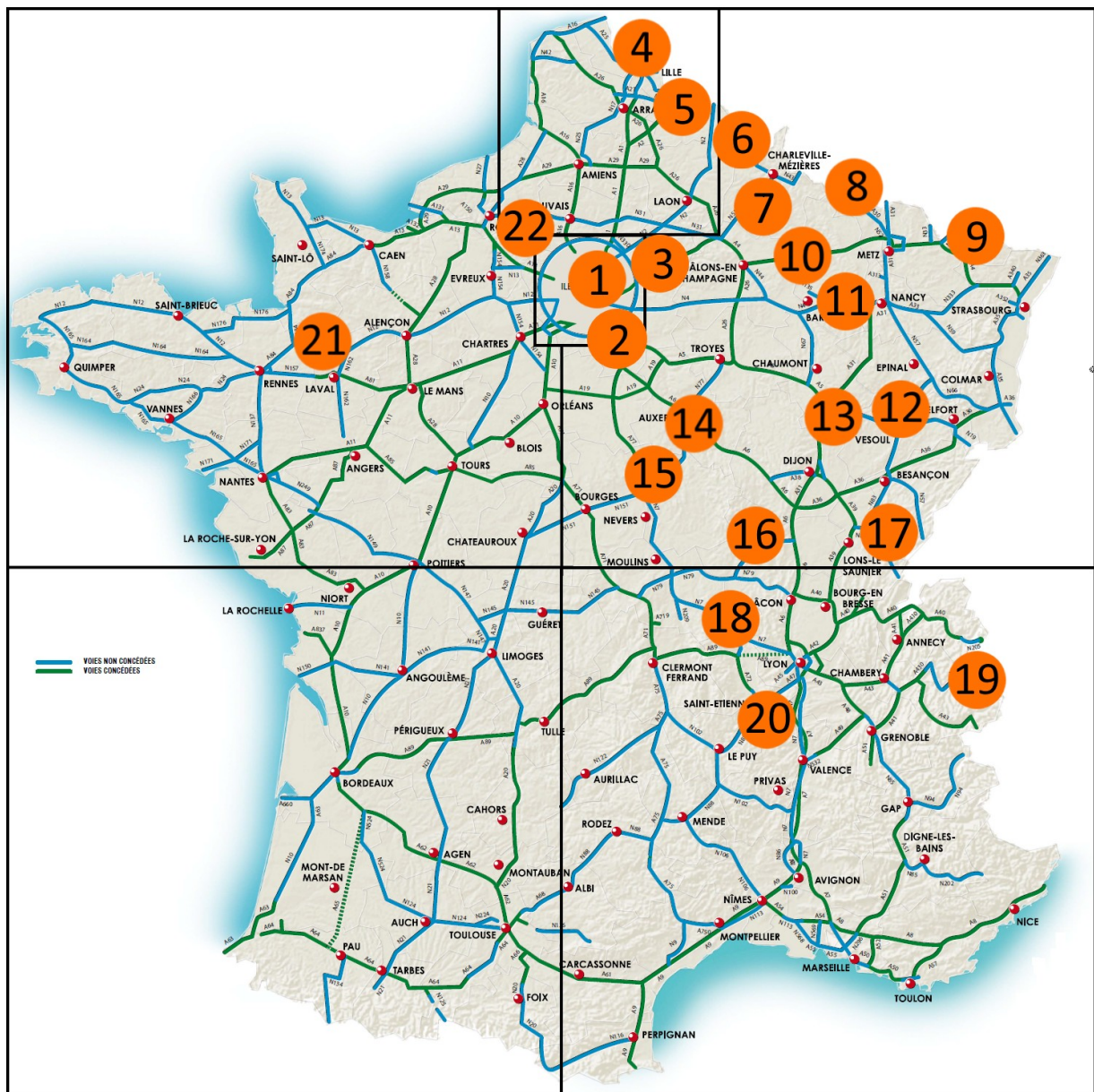
On peut s'attendre à quelques ralentissements de faible ampleur en direction des grandes métropoles, principalement entre 17 heures et 20 heures.

LES PRINCIPAUX CHANTIERS

Certains chantiers, dont la signalisation ne peut être levée le week-end, pourraient provoquer des gênes au bon écoulement du trafic. Des ralentissements sont donc possibles au droit des zones de travaux.

Les chantiers font partie du paysage routier. Pour votre sécurité et celle des agents de voirie qui travaillent pour vous, Bison Futé recommande d'être très vigilant à l'approche d'une zone de travaux.

Carte nationale des principaux chantiers perturbants du week-end



ÎLE-DE-FRANCE

1. **A86**, entre **Bobigny** et **La Courneuve**, (93), les [travaux de modernisation](#) des tunnels (**Bobigny**, **Lumen**, et **Norton**) entre les autoroutes A1 et A3 nécessitent une fermeture complète dans les 2 sens **du lundi 21h30 au vendredi 05h30**. Travaux prévus **du 7 août au 1^{er} septembre 2017**.
2. **A6**, entre **Ormoy** et **Villabé** (91), les [travaux de réparation](#) du pont sur l'Essonne sur 4 km nécessitent des restrictions de voie dans les 2 sens **Paris < > Province**, avec un basculement de chaussée. **Les temps de parcours seront allongés et pourront atteindre 40 mn lors des derniers week-end d'été. Il est recommandé d'emprunter la Francilienne**. Travaux prévus **du 31 juillet au 27 octobre 2017**.
3. **A4**, à proximité du diffuseur n°18 de **St Jean-les-Deux-Jumeaux** (77), les travaux de rénovation du **viaduc de la Marne** nécessitent la neutralisation de la voie de gauche puis le basculement des chaussées dans un sens puis dans l'autre. Pendant les travaux, la circulation se fera sur une seule voie par sens et entraîneront des difficultés de circulation plus particulièrement certains dimanches entre 17h et 19h, dans le **sens Strasbourg > Paris**. Travaux prévus **du 10 juillet au 17 novembre 2017**.

NORD

4. **A22**, au niveau de **Tourcoing** (59), les [travaux d'aménagement](#) de la **ZAC du Petit Menin** entraînent des réductions de voies sur 2 km en amont de l'échangeur n° 16 Roncq/Tourcoing. La bande d'arrêt d'urgence est supprimée et la vitesse limitée à 90 km/h. **Les véhicules de plus de 3,5 t n'auront pas l'autorisation de doubler**. Travaux prévus **du 26 juin au 13 octobre 2017**.
5. **A2**, à la hauteur d'**Haulchin** (59), entre les échangeurs n° 18 et n° 19, les [travaux de réhabilitation](#) du viaduc de **Rouvignies** au-dessus de l'Escaut entraînent des réductions de voies dans les 2 sens sur 3 km.
 - **De mi-août au 4 septembre :**
 - **sens Paris > Bruxelles**, la circulation s'effectue sur la voie lente
 - **sens Bruxelles > Paris**, la circulation est basculée sur la voie rapide du sens opposé

La vitesse est limitée à 70 km/h sur toute la zone du basculement. Des itinéraires de délestage sont mis en place pour les véhicules légers. Travaux prévus **du 17 juillet au 11 septembre 2017**.
6. **RN51**, à la hauteur de **Rocroi** (08), les [travaux de construction](#) de l'**A304** nécessitent la fermeture dans les 2 sens **France < > Belgique** entre le giratoire sud de Rocroi et la RD22. Des itinéraires de déviation sont mis en place. Travaux prévus **du 17 juillet au 17 décembre 2017**.
7. **RN51**, entre **Rethel** et **Tagnon** (08), les travaux d'entretien des chaussées nécessitent des restrictions de voies. Dans le **sens Reims > Charleville-Mézières** la circulation se fera sur voie lente, et dans le **sens Reims > Charleville-Mézières** la circulation sera basculée sur la voie rapide du sens opposé. Des mesures de limitation de vitesse sont mises en place. Travaux prévus **du 28 août au 9 octobre 2017**.

GRAND EST

8. **RN52**, à la hauteur de **Longwy** (54), les travaux de réfection d'un ouvrage d'art et d'assainissement de la chaussée entraînent des coupures alternées dans les 2 sens **Metz < > Belgique** entre l'échangeur de **Mexy** et l'échangeur de **Pulventeux**. Des déviations locales sont mises en place. Travaux prévus **du 7 août au 1^{er} septembre 2017**.S
9. **A4**, au sud-ouest de **Sarreguemines** (57), les travaux de rénovation des chaussées sur 20 km entre les diffuseurs n° 40 **Freyming** et n° 42 **Sarreguemines** entraînent la mise en place d'un basculement de circulation dans chaque sens. Travaux prévus **du 28 août au 20 octobre 2017**.

Prévisions Bison Futé – Période du vendredi 1^{er} au 3 septembre 2017

10. **A4**, au nord-est de **Châlons-en-Champagne (51)**, les travaux de rénovation des chaussées sur 22 km entre les diffuseurs n° 28 **St-Étienne-au-Temple** et n° 29 **Ste Ménéhould** entraînent la mise en place d'un basculement de circulation dans chaque sens. Travaux prévus **du 28 août au 3 novembre 2017**.
11. **RN4**, entre **Void-Vacon** et **Troussey (55)**, la 1^{ère} phase des travaux de réhabilitation de chaussée dans le **sens Paris > Nancy** entraînent la neutralisation de voies et le basculement complet de circulation sur le sens opposé. Des déviations sont mises en place. Travaux prévus **du 16 août au 29 septembre 2017**.
12. **RN19**, à la hauteur de **Port-sur Saône (70)**, les travaux de construction d'un giratoire nécessitent la mise en place d'un alternat par feux dans les 2 sens et une limitation de vitesse à 50 km/h. Travaux prévus **du 16 août au 1^{er} septembre 2017**.
13. **RN19**, à la hauteur de **Langres (52)**, les travaux de réfection de chaussée dans les 2 sens se dérouleront sous alternat de circulation. Travaux prévus **du 21 août au 1^{er} septembre 2017**.
14. **A6**, au niveau d'**Auxerre, (89)**, les [travaux d'élargissement](#) (mise à 3 voies dans le **sens Paris > Lyon**) sur 12 km entraînent une réduction de la largeur des 2 voies de circulation de chaque sens au droit du chantier. La première phase de travaux est prévue **jusqu'en septembre 2017**.
15. **RN151**, à la hauteur de **La Charité-sur-Loire (58)**, pendant les travaux de réhabilitation du pont de pierre, une chicane sera installée et la circulation se fera sur une seule voie gérée par un alternat. Une déviation obligatoire sera mise en place pour les poids-lourds. Travaux prévus **à partir du 15 juin 2017**.
16. **RN70**, entre **St-Vallier** et **Ciry-le-Noble (71)**, les travaux de réfection de chaussées dans le sens **Chalon-sur-Saône > Moulins** entraînent un basculement de circulation sur la voie rapide du sens opposé. Les travaux sont prévus **du 28 août au 15 septembre 2017**.
17. **RN5**, au sud de **Champagnole (39)**, dans le secteur des **Monts de Vaux**, les travaux de consolidation du mur de soutènement et de la chaussée entraînent la mise en place d'un alternat de circulation par feux tricolores. Travaux prévus **à partir du 10 août 2017**.

RN5, entre **Morez** et **Les Rousses (39)**, les travaux d'aménagement nécessitent la mise en place d'un alternat de la circulation. La vitesse est limitée à 50 km/h. Travaux prévus **du 21 août au 20 octobre 2017**.

SUD-EST

18. **RN7**, au nord-ouest de **Roanne (42)**, la 1^{ère} phase des travaux d'assainissement entre les échangeurs de **Changy** et de **La Pacaudière** nécessitent la neutralisation d'une voie dans le **sens Lyon > Paris**. Les travaux sont prévus **du 28 août au 1^{er} septembre 2017**.
19. **RN90**, au niveau d'**Aime-la-Plagne (73)**, les travaux d'entretien de chaussées entraînent la mise en place d'un alternat de circulation de nuit. Une coupure totale dans les 2 sens de circulation avec une déviation par la RD88 est prévue les 30 et 31 août et les 5 et 6 septembre. La vitesse sera limitée à 50 km/h. Travaux prévus **du 28 août au 14 septembre 2017**.
20. **RN88**, au niveau de **Saint-Étienne (42)**, la phase 2 des [travaux de rénovation](#) du **viaduc de la Ricamarie** entraînent la neutralisation des voies du tablier direction **Saint-Étienne > Le Puy**, et un basculement de circulation à double sens sur le tablier direction **Le Puy > Saint-Étienne**. La vitesse est réduite à 70 km/h et à 50 km/h au droit des basculements. Travaux prévus **jusqu'à mi-novembre 2017**.

SUD-OUEST

Pas de chantier particulièrement perturbant sur le réseau principal au cours de cette période.

GRAND OUEST

21. **RN12**, à l'est de **Fougères (35)**, les travaux de requalification des chaussées entraînent la fermeture dans les 2 sens **entre Ernée et La Pellerine**. Des déviations sont mises en place localement. Travaux prévus **du 31 juillet au 1^{er} septembre 2017**.
22. **RN31**, à la hauteur de **Vascoeuil (76)**, la 1^{ère} phase des travaux de réfection des ponts **Château et Malzaize** entraîne la fermeture complète dans les 2 sens. Une déviation est mise en place localement pour les véhicules légers. Une déviation est aussi mise en place par l'A28 pour les poids lourds. Travaux prévus **du 21 août au 1^{er} septembre 2017**.