



## Prévisions nationales de circulation

La Défense, mercredi 18 octobre 2017

### Vacances de Toussaint période du vendredi 20 au dimanche 22 octobre 2017

#### GÉNÉRALITÉS SUR LA PÉRIODE

Pour ce premier week-end de période de vacances, les départs ne seront véritablement importants que le vendredi 20 octobre aux sorties des grandes agglomérations, en fin d'après-midi et en début de soirée.

**Vendredi 20 octobre**, dans les grandes métropoles et aux abords de celles-ci, les bouchons récurrents habituels seront présents dans tous les secteurs sensibles. Les départs en vacances viendront s'ajouter à la circulation habituelle.

En Île-de-France, on s'attend à ce que l'ensemble des difficultés de circulation soit significativement supérieur aux bouchons d'un vendredi ordinaire.

**Samedi 21 octobre**, une pointe de trafic est attendue au départ de Paris sur l'autoroute A10 en direction d'Orléans.

Dans le sens des DÉPARTS,

**Vendredi 20 octobre** est classé **VERT** au niveau national et **ORANGE** en régions Bretagne (35), Pays-de-la-Loire (44, 49, 53, 72), Normandie (14, 27, 76), Centre-Val-de-Loire (28, 37, 41, 45) et Île-de-France.

**Samedi 21 octobre** est annoncé **VERT** au niveau national.







**Dimanche 22 octobre** est classé **VERT** au niveau national.

Trouvez les prévisions de circulation, l'état du trafic en temps réel  
et les conseils de conduite sur : [www.bison-fute.gouv.fr](http://www.bison-fute.gouv.fr)

Téléchargez l'application Bison Futé sur votre smartphone :



**Prévisions Bison Futé – Période du vendredi 20 au 22 octobre 2017**

Prévisions	Circulation habituelle	Circulation difficile
	Circulation très difficile	Circulation extrêmement difficile
	Départs	Retours
Vendredi 20 octobre		
Samedi 21 octobre		
Dimanche 22 octobr		

**CONSEILS DE CIRCULATION AU NIVEAU NATIONAL**

**Dans le sens des DÉPARTS**

**Vendredi 20 octobre**

Évitez de quitter les grandes métropoles entre 16 heures et 20 heures, et Paris entre 15 heures et 21 heures.

**Samedi 21 octobre**

Prudence au départ de Paris sur les autoroutes A7, A10, et A13 où des ralentissements seront possibles, entre 10 heures et 13 heures.

## LES PRÉVISIONS DE CIRCULATION DÉTAILLÉES JOUR PAR JOUR

Pour connaître les difficultés attendues, consultez le site : [www.bison-fute.gouv.fr](http://www.bison-fute.gouv.fr)



Téléchargez l'application mobile Bison Futé sur votre smartphone.

### Dans le sens des DÉPARTS

**Vendredi 20 octobre est classé VERT au niveau national et ORANGE en régions Bretagne (35), Pays-de-la-Loire (44, 49, 53, 72), Normandie (14, 27, 76), Centre-Val-de-Loire (28, 37, 41, 45) et Île-de-France.**

**En Île-de-France**, les difficultés sont attendues sur l'autoroute A10 au péage de Saint-Arnoult-en-Yvelines, de 16 heures à 21 heures, sur l'autoroute A6 au péage de Fleury ainsi que sur l'autoroute A13 en direction de Rouen, de 18 heures à 20 heures.

Aux bouchons habituels présents dans les grandes métropoles et aux abords de celles-ci (Rouen, Bordeaux, Toulouse, Aix-en-Provence, Lyon...) s'ajouteront les bouchons liés aux départs de vacances.

**Samedi 21 octobre est annoncé VERT au niveau national.**

**En Île-de-France**, des difficultés sont attendues sur l'autoroute A10 au péage de Saint-Arnoult-en-Yvelines, de 9 heures à 15 heures et sur l'A6 à Fleury, de 11 heures à 12 heures.

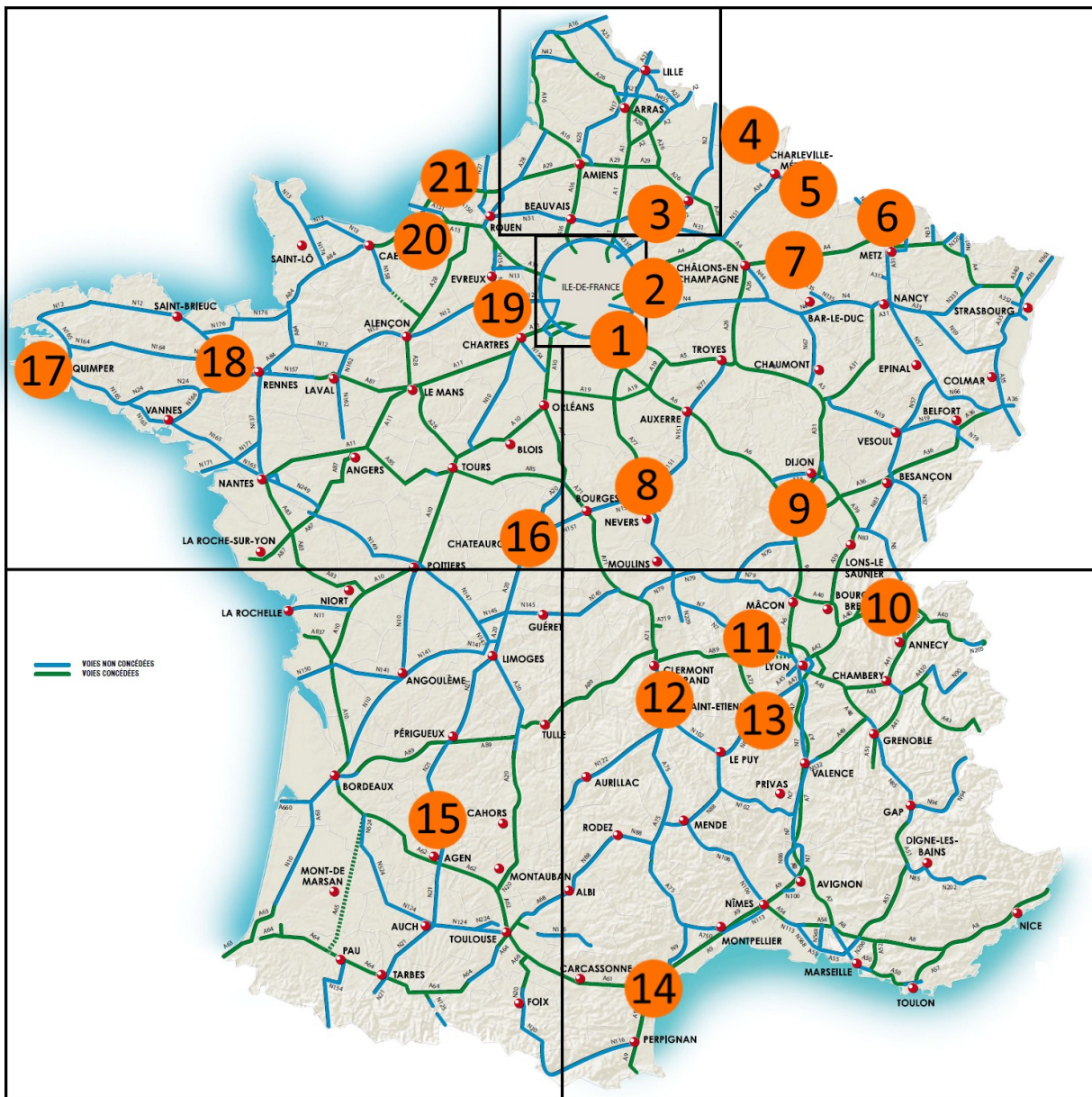
Des ralentissements sont possibles sur les autoroutes A7, A10 et A13, entre 10 heures et 13 heures.

## LES PRINCIPAUX CHANTIERS

Certains chantiers, dont la signalisation ne peut être levée le week-end, pourraient provoquer des gênes au bon écoulement du trafic. Des ralentissements sont donc possibles au droit des zones de travaux.

Les chantiers font partie du paysage routier. Pour votre sécurité et celle des agents de voirie qui travaillent pour vous, Bison Futé recommande d'être très vigilant à l'approche d'une zone de travaux.

### Carte nationale des chantiers perturbants au cours de ce week-end



L'éco-conduite est un comportement de conduite citoyen permettant de réduire le risque d'accidents de la route (de 10 à 15 %), de réduire sa consommation de carburant (jusqu'à 15% d'économie) et de limiter les émissions de gaz à effet de serre, responsables du réchauffement climatique



## ÎLE-DE-FRANCE

---

1. **A6**, entre **Ormoy et Villabé (91)**, les [travaux de réparation](#) du pont sur l'Essonne sur 4 km nécessitent des restrictions de voie dans les 2 sens **Paris < > Province**, avec un basculement de chaussée. **Il est recommandé d'emprunter la Francilienne**. Travaux prévus **du 31 juillet au 27 octobre 2017**.
2. **A4**, à proximité du diffuseur n°18 de **St Jean-les-Deux-Jumeaux (77)**, les travaux de rénovation du **viaduc de la Marne** nécessitent la neutralisation de la voie de gauche puis le basculement des chaussées dans un sens puis dans l'autre. Pendant les travaux, la circulation se fera sur une seule voie par sens et entraîneront des difficultés de circulation plus particulièrement certains dimanches, entre 17h et 19h, dans le sens **Strasbourg > Paris**. Travaux prévus **du 10 juillet au 17 novembre 2017**.

**A4**, au niveau de **Nogent-sur-Marne (77)**, les [travaux d'aménagement](#) du pont de **Nogent** nécessitent la neutralisation d'une voie dans le sens **Paris > province**. La circulation se fera donc sur trois voies. Pendant les travaux, dans les deux sens de circulation, la bande d'arrêt d'urgence sera neutralisée, la largeur des voies sera réduite et la vitesse limitée à 70 km/h. Travaux prévus à partir du **11 septembre 2017 pour une durée d'un an**.

## NORD

---

3. **RN2**, au niveau de **Soissons (02)**, les travaux d'entretien de chaussée nécessitent la neutralisation d'une voie sur 1,5 km dans le sens **Paris > Laon**. La vitesse est limitée sur la zone de chantier. Des itinéraires de déviation sont mis en place. Travaux prévus **du 9 au 21 octobre 2017**.
4. **RN51**, à la hauteur de **Rocroi (08)**, les [travaux de construction](#) de l'**A304** nécessitent la fermeture dans les 2 sens **France < > Belgique** entre le giratoire sud de Rocroi et la RD22. Des itinéraires de déviation sont mis en place. Travaux prévus **du 17 juillet au 17 décembre 2017**.
5. **A34**, au niveau de la commune de **Donchery (08)**, les travaux de rénovation de chaussée sur 5 km, sens **Sedan > Charleville-Mézières**, nécessitent un basculement de circulation sur la voie opposée. La vitesse est réduite et des déviations sont mises en place. Travaux prévus **du 24 au 26 octobre 2017**.

**RN43**, au niveau de la commune de **Bazeilles (08)**, les travaux de réhabilitation de la chaussée sur 2 km entraînent des neutralisations de voies dans les 2 sens. Dans le sens **Charleville-Mézières > Verdun**, la circulation s'effectuera d'abord sur la voie lente, puis sera basculée sur la voie rapide du sens opposé. Dans le sens **Verdun > Charleville-Mézières**, la circulation se fera sur la voie lente uniquement. Des déviations sont mises en place. Travaux prévus **du 9 octobre au 15 décembre 2017**.

## GRAND EST

---

6. **A30**, à la hauteur de **Florange (57)**, les travaux de remplacement des joints du **viaduc de Hayange** entraînent un basculement de circulation du sens **Longwy > Metz** et des neutralisations de voie dans les 2 sens. Travaux prévus **du 9 au 27 octobre 2017**.
7. **A4**, au nord-est de **Châlons-en-Champagne (51)**, les travaux de rénovation des chaussées sur 22 km entre les diffuseurs n°28 **St-Étienne-au-Temple** et n°29 **Ste Ménéhould** entraînent la mise en place d'un basculement de circulation dans chaque sens. Travaux prévus **du 28 août au 3 novembre 2017**.
8. **RN151**, à l'est de **La Charité-sur-Loire (58)**, les [travaux de recalibrage](#) de la chaussée, entre **La Tuilerie** et **Châteauneuf-Val-de-Bargis**, entraînent la fermeture complète dans les 2 sens. Des déviations locales sont mises en place pour les véhicules légers (< 3,5 T). Travaux prévus **du 18 septembre au 3 novembre 2017**.
9. **A6**, dans le secteur de **Beaune (21)**, les travaux de rénovation de chaussée, dans le sens **Paris > Lyon** entre le nœud A6/A31 et l'aire de service de Beaune-Tailly, entraînent la réduction de la largeur des deux voies. La vitesse sera limitée à 90 km/h et 70 km/h dans toute la zone de travaux. Travaux prévus **du 5 septembre au 10 novembre 2017**.

## SUD-EST

---

10. **A40**, au niveau du **tunnel du Vuache (74)**, les travaux de maintenance du tunnel entraînent la fermeture de la circulation dans les 2 sens chaque nuit entre 20h30 et 6h00. Des [itinéraires de substitution](#) sont mis en place. Travaux prévus **du 23 au 27 octobre 2017**.
11. **RN7**, au sud de **Roanne (42)**, les travaux de réfection de chaussée entre les échangeurs n° 71 et n° 70 entraînent un basculement de circulation dans le sens **Saint-Étienne > Paris**. La circulation s'effectuera à double sens dans le sens **Paris > Saint-Étienne**. La vitesse sera réduite dans les zones de basculement, et des déviations seront mises en place. Travaux prévus **du 23 octobre au 3 novembre 2017**.  
  
**RN7**, sur la commune de **Joux (69)**, les travaux de renforcement du talus nécessitent la neutralisation de la voie de droite. La circulation se fera sur la voie centrale avec créneau de dépassement, et la vitesse sera limitée à 50 km/h dans les 2 sens. Travaux prévus **du 12 octobre au 17 novembre 2017**.
12. **A75**, au niveau d'**Authezat (63)**, les [travaux de renouvellement](#) de la chaussée sur environ 3 km, dans le sens **Clermont-Ferrand > Béziers**, nécessitent un basculement de la circulation qui s'effectuera dans le sens opposé. Travaux prévus **du 16 octobre au 10 novembre 2017**.
13. **RN88**, au niveau de **Saint-Étienne (42)**, la phase 2 des [travaux de rénovation](#) du **viaduc de la Ricamarie** entraînent la neutralisation des voies du tablier direction **Saint-Étienne > Le Puy**, et un basculement de circulation à double sens sur le tablier, direction **Le Puy > Saint-Étienne**. La vitesse est réduite à 70 km/h et à 50 km/h au droit des basculements. Travaux prévus **jusqu'à mi-novembre 2017**.
14. **A9/A61**, au niveau de **Narbonne (11)**, les [opérations d'aménagement](#) de la bifurcation A9/A61 entraînent des neutralisations de voies et des réductions de vitesse. Des itinéraires de déviation sont mis en place. Consultez la [carte interactive](#) de **Vinci-autoroutes**. Travaux prévus **du 2 au 22 octobre 2017**.

## SUD-OUEST

---

15. **RN21**, à la hauteur de **Villeneuve-sur-Lot (47)**, les [travaux de réparation](#) du pont de Romas nécessitent la mise en place d'un alternat par feux en semaine et, à compter du 10 novembre jusqu'au 11 décembre, la circulation sera interdite sur le pont pendant les week-ends. Des déviations seront mises en place dans les 2 sens **Périgueux < > Agen**. Travaux prévus **du 9 octobre au 15 décembre 2017**.

## GRAND OUEST

---

16. **A20**, au nord de **Châteauroux (36)**, les [travaux d'aménagement](#) du terre-plein central sur les communes de Déols, Coings et Brion sur 5 km de longueur entraînent la neutralisation des voies de gauche dans les deux sens de circulation. La vitesse est réduite à 90 km/h et à 70 km/h sur les bretelles d'insertion. Travaux prévus **du 4 septembre au 27 octobre 2017**.
17. **RN165**, au niveau de **Quimper (29)**, les travaux de rénovation de chaussée dans le sens **Nantes > Brest** entraînent un basculement de circulation sur la chaussée opposée. La vitesse est abaissée dans la zone du chantier. Travaux prévus **du 18 septembre au 27 octobre 2017**.
18. **RN12**, au niveau de **Montauban de Bretagne (35)**, la dernière phase de travaux de mise à 2x2 voies de la RN164 comprend le raccordement à la RN12 et la rénovation du pont sur la RN12. Ces travaux nécessitent la neutralisation successive des voies de la RN12 dans les 2 sens, avec basculement de chaussée. **Jusqu'au 19 octobre**, le sens **Saint-Brieuc > Rennes** sera fermé à la circulation, et le trafic sera basculé sur la chaussée opposée. D'importantes difficultés de circulation sont prévisibles pendant la durée du chantier. Travaux prévus **jusqu'à mi-décembre 2017**.

## Prévisions Bison Futé – Période du vendredi 20 au 22 octobre 2017

19. **RN154**, au nord de **Chartres (28)**, les travaux de rénovation de la chaussée entre **Poisvillers** et **Challet** entraînent des neutralisations de voie. La circulation s'effectuera sur une seule voie dans les 2 sens et la vitesse sera réduite. Une déviation sera mise en place. Des ralentissements voire d'importants bouchons sont à pressentir. Travaux prévus **du 16 au 27 octobre 2017**.
20. **A13**, à **Bezeville (27)**, les [travaux de rénovation](#) de 3 ouvrages d'art, entre l'échangeur A13/A131 et le diffuseur n°28 de Bezeville, nécessitent, dans les deux sens, la neutralisation des voies rapides et des basculements de circulation alternatifs. Des ralentissements sont attendus dans le sens **Paris > Caen** du lundi au jeudi dans la matinée et le vendredi à partir de 11h, et dans le sens **Caen > Paris** du lundi au jeudi dans l'après-midi. Travaux prévus **du 5 septembre au 27 octobre 2017**.
21. **A29**, entre les diffuseurs n°8 de **Fécamp** et n°9 **Yerville (76)**, les travaux de rénovation de chaussée nécessitent la mise en place de basculements de chaussée et des fermetures ponctuelles de l'autoroute. Des déviations locales sont mises en place. Travaux prévus **du 18 septembre au 27 octobre 2017**.
- A150**, entre l'échangeur **A29/A150** et le diffuseur n°4 **Yvetot (76)**, les travaux de rénovation de chaussée nécessitent la mise en place de basculements de chaussée et des fermetures ponctuelles de l'autoroute et des bretelles du diffuseur n°4 Yvetot. Des déviations locales sont mises en place. Travaux prévus **du 18 septembre au 27 octobre 2017**.