



Prévisions nationales de circulation

La Défense, mercredi 19 avril 2017

Vacances de printemps

Période du vendredi 21 au 23 avril 2017

GÉNÉRALITÉS SUR LA PÉRIODE

Ce week-end marquera la fin des congés pour les vacanciers de la zone B¹ tandis que ce sera le milieu des congés pour les vacanciers de la zone A². Cette période marque également la fin des vacances scolaires pour le Luxembourg et le début de celles des Pays-Bas. Ainsi, dans le sens des départs et dans le sens des retours, la circulation sera dense sur les grands axes nord-sud.

Dimanche 23 avril se déroulera le premier tour des élections présidentielles. L'influence de cette élection est généralement palpable et se traduira sur la circulation routière par un nombre significatif de départs en vacances retardés au dimanche matin après l'ouverture des bureaux de vote, ainsi que par des retours anticipés le samedi ou avancés dans l'après-midi du dimanche, avant la fermeture des bureaux de vote.

Dans le sens des DÉPARTS,

Vendredi 21 avril est classé VERT au niveau national.

Samedi 22 avril est classé VERT au niveau national.

Dans le sens des RETOURS,

Samedi 22 avril est classé VERT au niveau national et ORANGE en Occitanie (11, 30, 34, 66) et en Provence-Alpes-Côte-d'Azur (06, 13, 83, 84)

Dimanche 23 avril est classé VERT au niveau national.

Retrouvez les prévisions de circulation, l'état du trafic en temps réel
et les conseils de conduite sur : www.bison-fute.gouv.fr






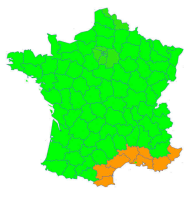


Téléchargez l'application Bison Futé sur votre smartphone :



Télécharger dans
l'App Store

ANDROID APP ON
Google play

- 1 La zone B regroupe les académies de Aix-Marseille, Amiens, Caen, Lille, Nancy-Metz, Nantes, Nice, Orléans-Tours, Reims, Rouen et Strasbourg.
- 2 La zone A regroupe les académies de Besançon, Bordeaux, Clermont-Ferrand, Dijon, Grenoble, Limoges, Lyon et Poitiers.

Prévisions	Circulation habituelle	Circulation difficile
	Circulation très difficile	Circulation extrêmement difficile
	Départs	Retours
Vendredi 21 avril		
Samedi 22 avril		
Dimanche 23 avril		

CONSEILS DE CIRCULATION AU NIVEAU NATIONAL



Soyez vigilant en empruntant l'A6 au niveau d'Auxerre, des travaux d'élargissement (mise à 3 voies dans le sens Paris-Lyon) sur 12 km entraînent une réduction de la largeur des 2 voies de circulation de chaque sens au droit du chantier, cela engendrera de fortes difficultés de circulation.

Dans le sens des départs :

Vendredi 21 avril

- quitter les agglomérations avant 16 heures ou après 20 heures.

Samedi 22 avril

- quitter les grandes agglomérations avant 9 heures ou après 12 heures.

Dans le sens des retours :

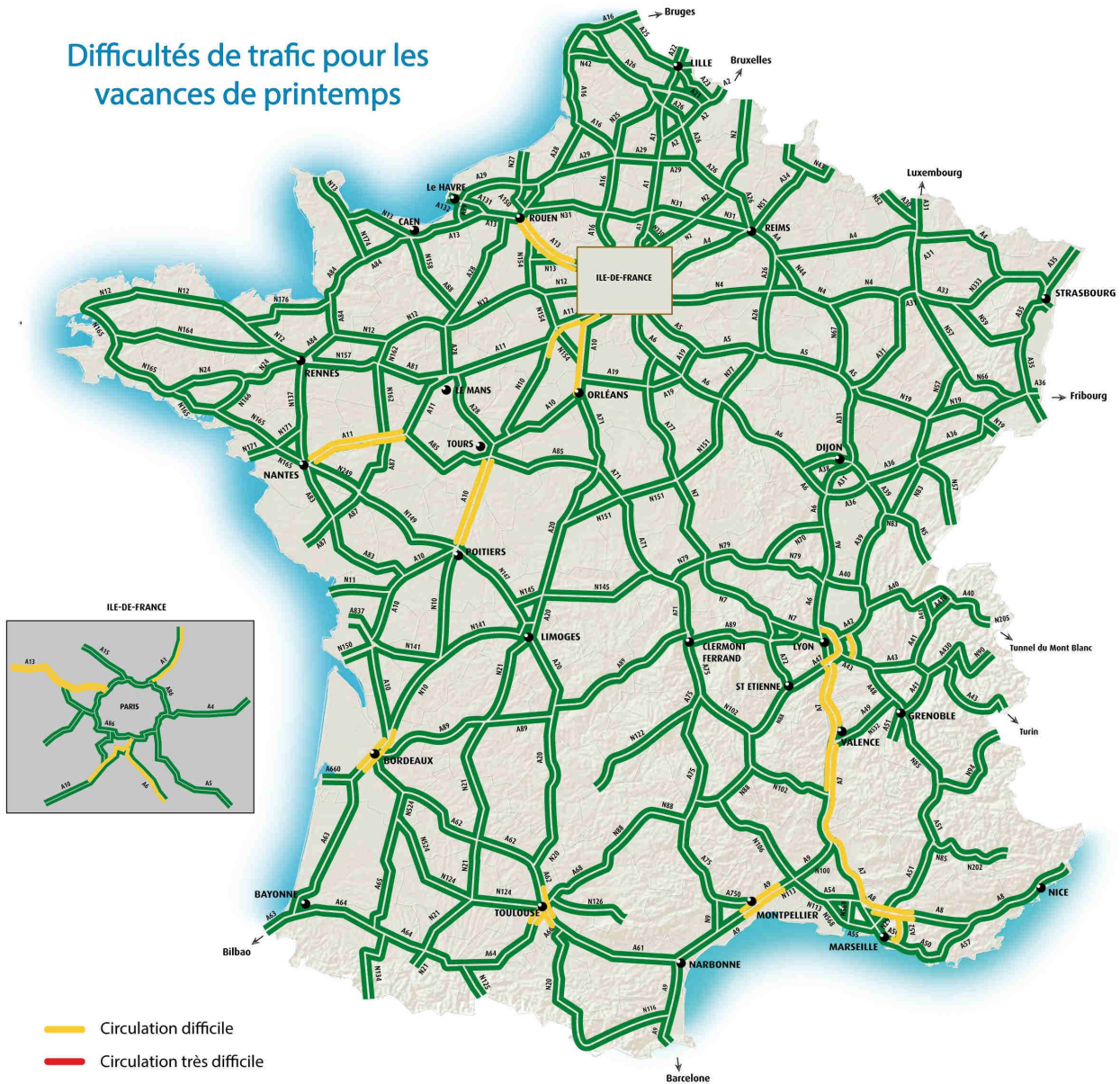
Samedi 22 avril

- évitez de circuler sur l'A7 entre Aix-en-Provence et Lyon, de 10 heures à 16 heures,
- évitez de circuler sur l'A11 entre Nantes et Angers, de 10 heures à 19 heures,
- évitez de circuler sur A10 entre Poitiers et Tours de 10 heures à 18 heures,
- dans la moitié sud du pays, évitez de circuler aux abords des grandes agglomérations entre 10 heures et 18 heures.

Dimanche 23 avril

- évitez de regagner les grandes agglomérations entre 17 heures et 20 heures,
- Anticipez votre départ si vous souhaitez rentrer avant la fermeture des bureaux de vote. En effet, les retours vers les grandes métropoles sont susceptibles de connaître des bouchons plus tôt que lors d'un dimanche « ordinaire ».

Difficultés de trafic pour les vacances de printemps



L'éco-conduite est un comportement de conduite citoyen permettant de réduire le risque d'accidents de la route (de 10 à 15 %), de réduire sa consommation de carburant (jusqu'à 15% d'économie) et de limiter les émissions de gaz à effet de serre, responsables du réchauffement climatique



LES PRÉVISIONS DE CIRCULATION DÉTAILLÉES JOUR PAR JOUR



Pour connaître les difficultés attendues et l'état des routes en hiver, consultez le site : www.bison-fute.gouv.fr

Téléchargez l'application mobile Bison Futé sur votre téléphone.

Dans le sens des DÉPARTS

Vendredi 21 avril est classé VERT au niveau national.

Les bouchons récurrents seront présents aux heures de pointe dans les métropoles et leur périphérie de 16 heures à 20 heures. Ils seront accentués dans les métropoles situées en zone A, où les départs en vacances viendront s'ajouter aux difficultés habituelles.

Samedi 22 avril est classé VERT au niveau national.

Dans le sens des départs, la circulation ne présentera pas de difficulté particulière sur le réseau routier. Toutefois, sur les autoroutes de liaison, la circulation sera dense mais les difficultés de circulation resteront rares.

Des ralentissements sont attendus :

- sur l'autoroute A10 entre Tours et Poitiers, de 10 heures à 12 heures,
- sur l'autoroute A11 en direction de Nantes, de 10 heures à 17 heures,
- sur l'autoroute A7 entre Lyon et Orange de 9 heures à 18 heures,
- Sur l'autoroute A9 entre Nîmes et Montpellier de 10 heures à 16 heures.

Dans le sens des RETOURS

Samedi 22 avril est classé VERT au niveau national et ORANGE en Occitanie (11, 30, 34, 66) et en Provence-Alpes-Côte-d'Azur (06, 13, 83, 84).

Les retours de congés des vacanciers de la zone B ainsi que ceux de la première semaine de la zone A généreront des flux de circulation denses dans le sens sud-nord. Des difficultés sont attendues dans la moitié Sud du pays sur les axes A7, A8 et A9, ainsi qu'en direction de Toulouse et Bordeaux sur l'A61 et l'A62 de 10 heures à 18 heures.

À l'ouest du pays, la circulation sera dense et des ralentissements sont attendus sur l'autoroute A10 particulièrement entre Poitiers et Tours de 10 heures à 19 heures ainsi que sur l'autoroute A11 de Nantes à Angers entre 9 heures et 19 heures.

Dimanche 23 avril est classé VERT au niveau national.

Peu de difficultés sont attendus ce dimanche. On peut s'attendre à quelques ralentissements à partir de 17 heures à l'entrée des grandes métropoles suivantes : Bordeaux, Lyon, Grenoble, Poitiers, Aix-Marseille, Lille, Nancy-Metz, Nantes, Nice. Quelques difficultés sont également attendues en direction de Paris sur les autoroutes A10, A13 et A1 de 16 heures à 19 heures.

En raison du déroulement du premier tour des élections présidentielles, il sera possible de rencontrer des ralentissements en direction des grandes métropoles et en Île-de-France plus tôt que pour un week-end ordinaire. Il est conseillé d'anticiper largement sur l'horaire de retour.

LES MANIFESTATIONS CULTURELLES

En région Centre-Val-de-Loire, du 18 au 23 avril 2017 se déroule le festival de musique « **Le Printemps de Bourges** ». Un public nombreux est attendu. Des difficultés de circulation sont prévisibles sur l'ensemble des axes convergeant vers Bourges ainsi que dans le centre-ville.

En région Bretagne, du 20 au 24 avril 2017 se déroule la foire annuelle de Brest. Des difficultés sont possibles aux abords de la foire.

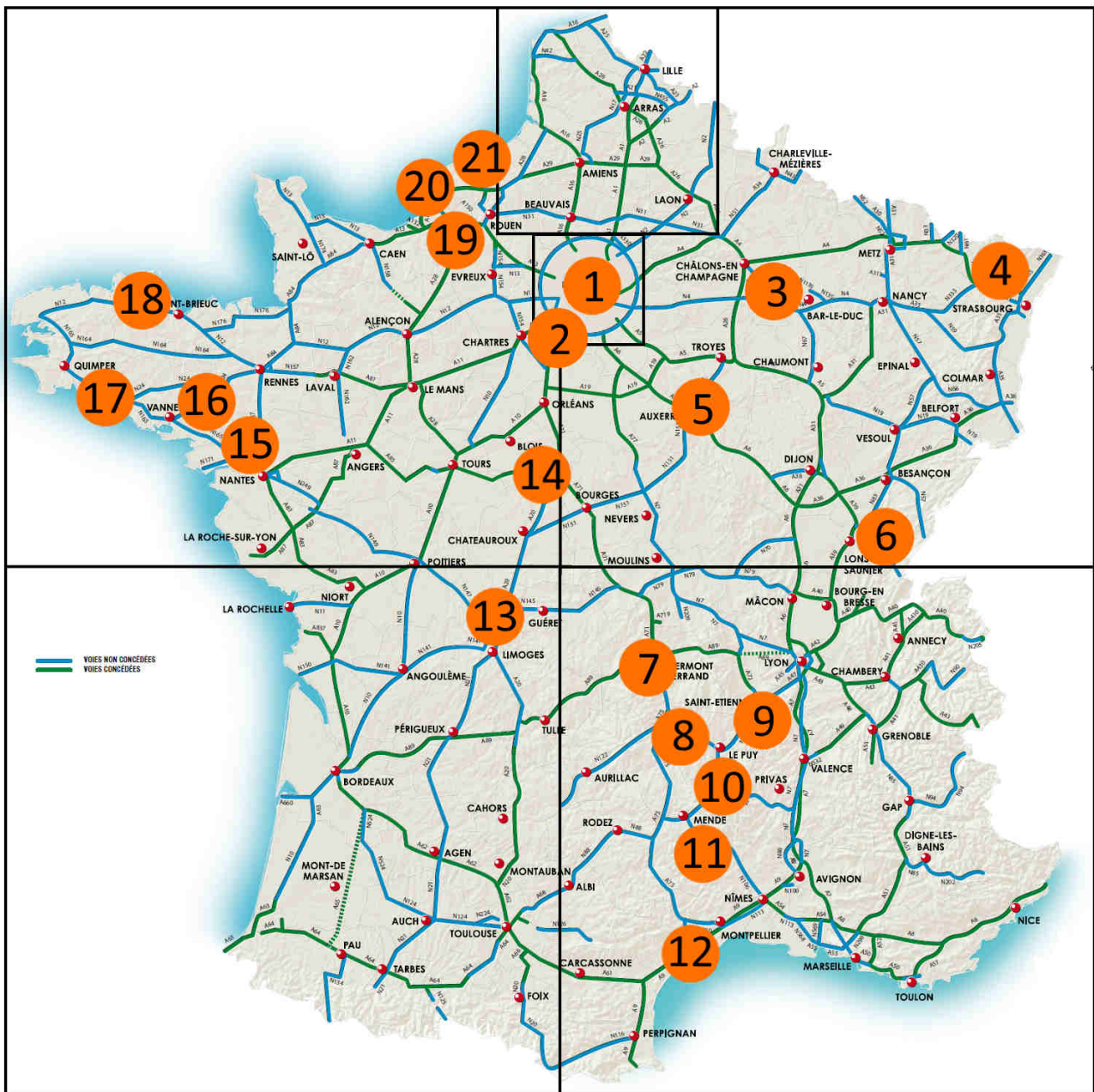
En Pays-de-la-Loire, du 20 au 24 avril 2017 se déroule la foire internationale d'Angers. Des difficultés de circulation sont à prévoir, en particulier de 10 heures à 11 heures et de 18 heures à 20 heures, aux abords immédiats du parc des expositions avec des répercussions possibles sur A11, A85 et A87 pour l'accès au site.

LES PRINCIPAUX CHANTIERS

Certains chantiers, dont la signalisation ne peut être levée le week-end, pourraient provoquer des gênes au bon écoulement du trafic. Des ralentissements sont donc possibles au droit des zones de travaux.

Les chantiers font partie du paysage routier. Pour votre sécurité et celle des agents de voirie qui travaillent pour vous, Bison Futé recommande d'être vigilant à l'approche d'une zone de travaux.

Carte nationale des principaux chantiers perturbants du week-end



ILE-de-FRANCE

1. Sur le **Boulevard des Maréchaux à Paris** (entre la **Porte d'Ivry** et la **Porte de la Chapelle**), les travaux de prolongement du tramway T3 entraînent des difficultés de circulation sur le **Boulevard Périphérique, l'A4, l'A3 et l'A1**. Travaux prévus **jusqu'à fin décembre 2017**.
2. **A10**, entre **Massy** et **Palaiseau (91)**, la 3ème phase des travaux de réalisation d'une voie dédiée aux bus pour assurer la desserte de la gare de Massy nécessite la réduction des voies de circulation ainsi que la BAU dans le **sens province > Paris**. La vitesse est limitée à 70 km/h sur la [zone de travaux](#) et à 50 km/h sur la bretelle de sortie vers Massy. Travaux prévus **du 20 mars au 28 août 2017**.

NORD

Pas de chantier particulièrement perturbant sur le réseau principal au cours de cette période.

GRAND EST

3. **RN44**, à la hauteur de **Châlons-en-Champagne (54)**, les travaux importants de réparation de chaussée nécessitent un basculement de circulation. Des déviations locales seront mises en place. Travaux prévus **du 10 avril au 19 mai 2017**.
4. **A4**, à l'est de **Saverne (67)**, les travaux de rénovation de chaussée **entre les diffuseurs d'Hochfelden et Brumath** entraînent des basculements de chaussée, et la circulation s'effectuera sur une voie par sens. Des itinéraires de déviation seront mis en place, mais des ralentissements sont attendus localement. Le chantier sera levé le we à partir du vendredi après-midi. Travaux prévus **du 13 avril au 16 juin 2017**.
5. **A6**, au niveau de **Auxerre, (89)**, les [travaux d'élargissement](#) (mise à 3 voies dans le sens Paris-Lyon) sur 12 km entraînent une réduction de la largeur des 2 voies de circulation de chaque sens au droit du chantier. La première phase de travaux est prévue **jusqu'en septembre 2017**.
6. **RN5**, à la hauteur de **Chaux-des-Crotenay (25)**, l'effondrement d'un mur de soutènement sous la chaussée dans les **gorges de la Lemme** ont entraîné la fermeture totale de la circulation à tous les véhicules dans les 2 sens. Une déviation locale a été mise en place dans l'attente du rétablissement de la circulation. Travaux prévus **jusqu'en juin 2017**. Plus d'informations sur le site de la [DIR Est](#).

SUD-EST

7. **A71**, au niveau de **Clermont-Ferrand (63)**, les travaux d'élargissement à 2x3 voies à hauteur du nœud autoroutier **A71/A711/A75** nécessitent la déconstruction et la reconstruction des 2 ponts sur l'A71. La circulation sera maintenue dans les 2 sens sur une seule chaussée. Travaux prévus **jusqu'en juin 2017**.
8. **RN102**, au sud-est de **Brioude (43)**, les travaux de réfection de la chaussée entre La Chomette et Le Marcet nécessitent la mise en place d'un alternat de circulation. La vitesse est abaissée à 50 km/h. Travaux prévus **jusqu'au 28 avril 2017**.
9. **RN88**, au niveau de **Saint-Étienne (42)**, la phase 2 des [travaux de rénovation](#) du **viaduc de la Ricamarie** entraîne la neutralisation des voies du tablier direction **Saint-Étienne > Le Puy**, et un basculement de circulation à double sens sur le tablier direction **Le Puy > Saint-Étienne**. La vitesse est réduite à 70 km/h et à 50 km/h au droit des basculements. Travaux prévus **jusqu'à mi-novembre 2017**.
10. **RN88**, au nord-est de **Mende (48)**, les travaux de rectification du virage du Banacho sur la commune de **Badaroux** entraînent la neutralisation d'une voie, et la mise en place d'un alternat de circulation par feux de chantier. Travaux prévus **jusqu'au 26 mai 2017**.

Prévisions Bison Futé – Période du vendredi 21 au 23 avril 2017

11. **RN106**, à la hauteur de **Balsièges (48)**, au sud de **Mende**, les travaux de modernisation du réseau routier (pont de Montméjean, col de Montmirat) nécessitent la coupure complète de la circulation dans les 2 sens. Des [itinéraires de déviation](#) sont mis en place. Travaux prévus **du 18 avril au 5 mai 2017**.
12. **A9**, entre **Agde** et **Sète (34)**, les travaux de construction d'un mur antibruit à la hauteur de la commune de Pinet nécessitent la mise en place de voies de largeur réduite. La vitesse est limitée à 90 km/h au niveau de la zone du chantier. Travaux prévus **jusqu'au 30 juillet 2017**.

SUD-OUEST

13. **RN145**, entre **La Souterraine (23)** et **Bellac (87)**, la 2ème phase de travaux de réfection de chaussée sur 13 km de la RCEA entraîne la coupure totale de la circulation entre le carrefour de Beauvert et le giratoire de la Croisière. Des itinéraires de déviation sont mis en place localement. La plus grande prudence est recommandée au niveau de la zone du chantier. Travaux prévus **du 3 avril au 19 mai 2017**.

GRAND OUEST

14. **A20**, à la hauteur de **Vierzon (18)**, les [travaux d'aménagement](#) du terre-plein central nécessitent la neutralisation des 2 voies de gauche dans les deux sens de circulation entre les échangeurs n° 5 et n° 8. La vitesse sera limitée à 90 km/h. **Lors des week-end de fort trafic, les 2 voies de gauche seront réouvertes à la circulation, mais en largeur réduite**. Travaux prévus **du 13 mars au 1er juin 2017**.
15. **RN171**, au niveau de **Savenay (44)**, les travaux d'aménagement d'un mur anti-bruit dans le sens **Savenay > Saint-Nazaire** nécessitent la neutralisation de la BAU et la réduction de la largeur des voies de circulation. La vitesse sera réduite à 90 km/h. Travaux prévus **jusqu'en juin 2017**.
16. **RN166**, entre **Saint-Abraham** et **Saint-Guyomard (56)**, les travaux de rénovation de la chaussée dans le sens **Vannes > Ploërmel** entraînent un basculement de circulation dans le sens opposé. La vitesse sera limitée à 90 km/h, et à 50 km/h dans les zones de basculement. Le dispositif sera levé le week-end, mais les temps de parcours pourront être allongés dans ce secteur. Travaux prévus **jusqu'au 28 avril 2017**.
17. **RN165**, au niveau de **Quimperlé (29)**, les travaux de rénovation de la chaussée et de la bande d'arrêt d'urgence (BAU) entre le viaduc de Quimperlé et le département du Morbihan entraînent la neutralisation des voies dans le sens **Brest > Lorient**, et le basculement de la circulation dans le sens opposé. La vitesse sera réduite à 90 km/h. Travaux prévus **du 27 mars au 5 mai 2017**.
18. **RN12**, à l'ouest de **Saint-Brieuc (35)**, les travaux de rénovation des chaussées dans les deux sens entre **Rennes et Brest** nécessitent la neutralisation de voies et plusieurs phases de basculement de circulation. La vitesse sera réduite à 90 km/h et à 50 km/h au droit des zones de basculement. Ces dispositions sont susceptibles d'allonger les temps de parcours. Travaux prévus **jusqu'à fin juin 2017**.
19. **A13**, au sud-est du **Havre (76)**, les travaux de rénovation des chaussées **sur 11 km entre l'échangeur A13/A131 et le diffuseur de Beuzeville** dans le sens **Paris > Caen** entraînent la neutralisation des voies et un basculement total de la circulation dans le sens **Caen > Paris**. Des ralentissements sont à prévoir. **Le chantier est levé le we à partir de vendredi 14h**. Travaux prévus **du 20 mars au 12 mai 2017**.
20. **A29**, entre **Le Havre et Yvetot (76)**, les [travaux de rénovation](#) des chaussées dans les deux sens entre le diffuseur n° 8 Fécamp et l'échangeur A29/A131 nécessitent la neutralisation des voies et un basculement total de la circulation suivant l'avancement du chantier. Des déviations sont mises en place, toutefois des ralentissements sont à prévoir. Travaux prévus **du 13 mars au 28 avril 2017**.
21. **RN27**, au nord de **Rouen (76)**, les travaux de rénovation des chaussées entre **Dieppe et Rouen** dans les 2 sens vont entraîner successivement des basculements de circulation en sens inverse. Des déviations sont mises en place. Travaux prévus **du 18 avril au 2 juin 2017**.