



Prévisions nationales de circulation

La Défense, mardi 20 décembre 2016

Vacances de Noël - Week-end du jeudi 22 au lundi 26 décembre 2016

GENERALITES SUR LA PERIODE

La période allant du jeudi 22 décembre au lundi 26 décembre, incluant le jour de Noël, donnera lieu à de très nombreux déplacements.

Dès **jeudi 22 décembre**, les départs pour les fêtes de Noël seront importants à partir de la région parisienne. Outre les difficultés récurrentes sur l'ensemble des axes de la région, le flux des vacanciers sera significatif sur les grands axes radiaux avec des ralentissements significatifs en direction d'Orléans, de Lyon ou de la Normandie.

Vendredi 23 décembre, la vague de départs amorcée se renforcera et des difficultés supérieures à celles de la veille seront enregistrées partout dans les grandes métropoles.

Samedi 24 décembre sera encore une journée de départs ainsi que de déplacements vers les zones commerciales, jusqu'aux derniers trajets vers les lieux de fête en début de soirée. Une circulation dense est à prévoir en direction des stations de sport d'hiver des Alpes.

Enfin, **lundi 26 décembre**, outre les bouchons récurrents en milieu urbain, on attend encore des flux de circulation denses sur les grands axes qui pourront se traduire par des ralentissements, principalement à partir de la région parisienne ainsi que sur les grands axes convergeant vers celle-ci.

Jusqu'au samedi 24 décembre, en raison des courses de Noël, les axes desservant les zones commerciales connaîtront une circulation dense. Il en est de même pour les secteurs commerciaux des centres des grandes villes. Il faudra privilégier, autant que possible, l'usage des transports en commun.

Dans le sens des DÉPARTS,

Jeudi 22 décembre est classé **VERT** au niveau national et **ORANGE** en Île-de-France.

Vendredi 23 décembre est classé **ORANGE** au niveau national et **ROUGE** en Île-de-France.

Samedi 24 décembre est classé **ORANGE** au niveau national et **ROUGE** en Rhône-Alpes Auvergne.

Lundi 26 décembre est classé **VERT** au niveau national et **ORANGE** en Île-de-France et Rhône-Alpes Auvergne.

Dans le sens des RETOURS,

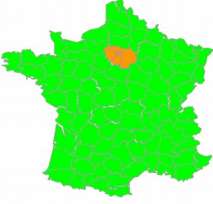



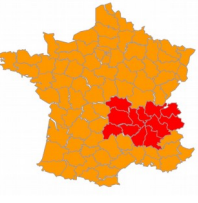





Lundi 26 décembre est classé **VERT** au niveau national et **ORANGE** en Île-de-France

Trouvez les prévisions de circulation, l'état du trafic en temps réel et les conseils de conduite sur : www.bison-fute.gouv.fr

Téléchargez l'application Bison Futé sur votre smartphone :



Prévisions Bison Futé – Période du jeudi 22 au lundi 26 décembre 2016

Prévisions	Circulation habituelle	Circulation difficile
	Circulation très difficile	Circulation extrêmement difficile
	Départs	Retours
Jeudi 22 décembre		
Vendredi 23 décembre		
Samedi 24 décembre		
Dimanche 25 décembre		
Lundi 26 décembre		

CONSEILS DE CIRCULATION AU NIVEAU NATIONAL

Dans le sens des départs :

Jeudi 22 décembre

- évitez de quitter Paris après 11 heures et les grandes métropoles entre 15 heures et 20 heures.

Vendredi 23 décembre

- évitez de quitter Paris après 11 heures et les grandes métropoles entre 15 heures et 20 heures,

- évitez de circuler sur l'A7 en direction du sud à partir de 12 heures.

Samedi 24 décembre

- évitez de quitter une grande métropole entre 11 heures et 16 heures,

- pratiquez une conduite «apaisée» en circulation dense sur A6, A43, A40 entre 10 heures et 13 heures.

Lundi 26 décembre

- évitez de quitter Paris entre 11 heures et 15 heures,

- évitez de circuler sur l'A43 entre 12 heures et 19 heures et sur l'A40 entre 14 heures et 19 heures.

Dans le sens des retours :

Lundi 26 décembre

- prévoyez un retour sur Paris avant 15 heures ou après 20 heures.

Difficultés de trafic pour les vacances de Noël Sens des départs



LES PRÉVISIONS DE CIRCULATION DÉTAILLÉES JOUR PAR JOUR

Pour connaître les difficultés attendues et l'état des routes en hiver, consultez le site : www.bison-fute.gouv.fr

Téléchargez l'application mobile Bison Futé sur votre téléphone



Dans le sens des DÉPARTS

Depuis le week-end précédent qui marquait le début des congés scolaires, les départs de Noël se sont faits progressivement. Les flux de véhicules vont encore se poursuivre et même se renforcer en direction des rassemblements familiaux en province. Ces départs vont se faire dans le contexte d'une activité économique renforcée par les dernières courses de Noël en milieu urbain et péri-urbain, plus particulièrement autour des grandes zones commerciales.

Jeudi 22 décembre est classé VERT sur le plan national et ORANGE en Île-de-France.

En toutes régions, à partir de 11 heures, les difficultés de circulation seront présentes aux abords des grandes métropoles, surtout autour des grandes zones commerciales. En Île-de-France, il est conseillé aux vacanciers de quitter la capitale avant le début de l'affluence (11h) dans les grandes zones commerciales généralement situées sur les grandes rocades.

Vendredi 23 décembre est classé ORANGE sur le plan national et ROUGE en Île-de-France.

Comme la veille, la journée commencera plutôt bien dans les grandes villes où, jusqu'à 11 heures, les bouchons récurrents seront atténués en raison des congés scolaires.

En Île-de-France, la physionomie du jeudi va se répéter avec des départs plus nombreux. Le trafic sera donc très dense à partir de la fin de la matinée sur les grandes rocades ainsi que les autoroutes au sud et à l'ouest de la capitale. Les vacanciers devront quitter la capitale avant 11 heures pour éviter les bouchons qui devraient persister jusqu'en début de soirée.

En régions, des difficultés significatives sont attendues sur l'A10 au départ de Paris jusqu'à Poitiers à partir de 12 heures, sur l'A6 au niveau d'Auxerre, puis dans la traversée de Lyon et enfin sur A7 en direction du sud. Le créneau horaire difficile dans ces secteurs sera de 13 heures à 19 heures. Il faudra aussi compter avec des bouchons aux abords de toutes les grandes métropoles entre 15 heures et 20 heures.

Samedi 24 décembre est classé ORANGE sur le plan national et ROUGE en Rhône-Alpes.

Des départs sont attendus pour cette journée. La circulation sera dense au départ de Paris en direction de Lyon, d'Orléans ou de la Normandie entre 9 heures et 15 heures. A partir de 11 heures, les secteurs des grandes zones commerciales, situées principalement sur les grandes rocades parisiennes connaîtront également une forte fréquentation pour les dernières courses de Noël. Ceci devrait créer des difficultés sur ces axes avant les déplacements vers les lieux de fête de famille en début de soirée qui pourraient eux aussi provoquer des perturbations entre 19 heures et 20 heures. Les vacanciers devront donc quitter la capitale avant 11 heures.

En régions, les difficultés seront situées autour des grandes métropoles à l'occasion des dernières courses de Noël dans les secteurs commerciaux ainsi que sur les axes supportant le transit des vacanciers (traversée de Lyon, contournement de Bordeaux et autoroute A13 en Normandie, sur l'A6 entre Beaune et Lyon, etc). Le créneau le plus sensible sera celui de 10 heures à 17 heures.

En raison des déplacements vers les stations de ski des Alpes, la circulation sera dense sur A40 et A43 entre 10 heures et 13 heures, dans les deux sens de circulation, au passage des tunnels et des péages.

Lundi 26 décembre est classé VERT sur le plan national et ORANGE en Île-de-France et Rhône-Alpes.

Au lendemain de Noël, des départs sont attendus à partir de la région parisienne en fin de matinée. Quelques ralentissements apparaîtront à cette occasion sur les rocades et les grands axes au sud de Paris sur A86, puis sur A6 jusqu'à Évry et A10 jusqu'aux Ulis. Une circulation dense est attendue dans la traversée de la Bourgogne avec des ralentissements sur l'A6 au niveau d'Auxerre et en Rhône-Alpes sur l'A43 entre 12 heures et 19 heures et sur l'A40 entre 14 heures et 19 heures.

Dans le sens des RETOURS

Lundi 26 décembre est classé **VERT** sur le plan national et **ORANGE** en Île-de-France.

Les bouchons récurrents seront présents mais atténués jusqu'en milieu d'après-midi dans les grandes villes. Les retours vont s'intensifier en direction de la capitale à partir de 15 heures. Entre Orléans et Paris, la circulation sera dense et des ralentissements sont attendus sur A10 au niveau d'Orléans, puis du péage de Saint-Arnoult-en-Yvelines et ensuite jusqu'à Paris entre 15 heures et 20 heures. De même, les retours vers Paris par A13 seront accompagnés de bouchons entre 16 heures et 20 heures.

Un trafic soutenu (prévision d'attente supérieure à 30 minutes) est attendu au tunnel du Mont Blanc de l'Italie vers la France entre 16 heures et 21 heures.



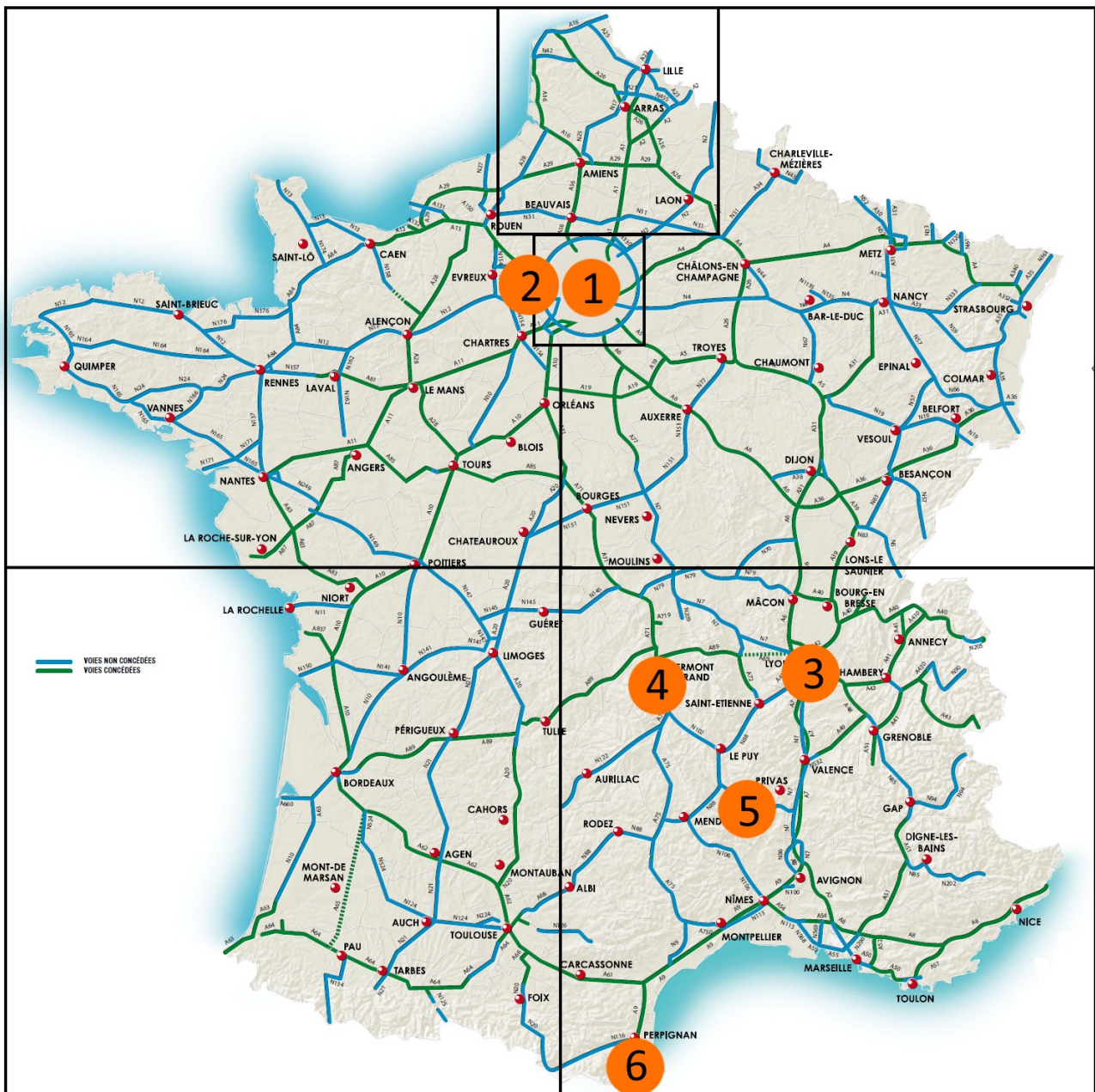
L'éco-conduite est un comportement de conduite citoyen permettant de réduire le risque d'accidents de la route (de 10 à 15 %), de réduire sa consommation de carburant (jusqu'à 15% d'économie) et de limiter les émissions de gaz à effet de serre, responsables du réchauffement climatique

LES PRINCIPAUX CHANTIERS

Certains chantiers, dont la signalisation ne peut être levée le week-end, pourraient provoquer des gênes au bon écoulement du trafic. Des ralentissements sont donc possibles au droit des zones de travaux.

Les chantiers font partie du paysage routier. Pour votre sécurité et celle des agents de voirie qui travaillent pour vous, Bison Futé recommande d'être très vigilant à l'approche d'une zone de travaux.

Carte nationale des principaux chantiers perturbants du week-end



ILE-de-FRANCE

1. Sur le **Boulevard des Maréchaux à Paris** (entre la **Porte d'Ivry** et la **Porte de la Chapelle**), les travaux de prolongement du tramway T3 entraînent des difficultés de circulation sur le **Boulevard Périphérique, l'A4, l'A3 et l'A1**. Travaux prévus **jusqu'à fin décembre 2017**.
2. **RN12**, au niveau de **Goussainville (95, entre Houdan et Cherisy)**, les travaux d'aménagement de sécurité entraîneront une réduction du nombre de voies dans les deux sens, et des limitations de vitesse. Travaux prévus **jusqu'à fin décembre 2016**.

NORD

Pas de chantier particulièrement perturbant sur le réseau principal au cours de cette période.

GRAND EST

Pas de chantier particulièrement perturbant sur le réseau principal au cours de cette période.

SUD-EST

3. Sur le **Boulevard Périphérique Nord de Lyon - BPNL (69)**, les travaux d'aménagement de sécurité des tunnels nécessitent la fermeture des deux tunnels urbains dans les deux sens de circulation entre l'**A6**, au niveau de la Porte du Valvert (n° 1), et l'**A42**, au niveau de la Porte de la Doua (n° 6 a), de 21h00 à 06h00. Travaux prévus **du 19 au 26 décembre 2016**.
4. **A71**, au niveau de **Clermont-Ferrand (63)**, les travaux d'élargissement à 2x3 voies à la hauteur du nœud autoroutier **A71/A711/A75** nécessitent la déconstruction et la reconstruction des 2 ponts sur l'A71. La circulation sera maintenue dans les 2 sens sur une seule chaussée. Travaux prévus **jusqu'en juin 2017**.
5. **RN102**, à la hauteur **d'Aubenas (07)**, les travaux de mise aux normes de sécurité du **tunnel de Baza** entraînent la fermeture à la circulation dans les 2 sens **le Puy-en-Velay < > Montélimar**. Des itinéraires de déviation sont mis en place au niveau de la [zone de chantier](#). Travaux prévus **jusqu'en mars 2017**.
6. **A9**, entre **Le Boulou** et **Le Perthus (66)**, la dernière phase des travaux d'élargissement à 2x3 voies de l'autoroute « La Catalane » entraîne au niveau des **viaducs de Calcine et de Pox** des basculements de chaussée, et la mise en place d'une circulation à double sens avec limitations de vitesse. Travaux prévus **jusqu'au 17 avril 2017**.

SUD-OUEST

Pas de chantier particulièrement perturbant sur le réseau principal au cours de cette période.

GRAND OUEST

Pas de chantier particulièrement perturbant sur le réseau principal au cours de cette période.