



Prévisions nationales de circulation

La Défense, mercredi 25 juillet 2018

Période du vendredi 27 au dimanche 29 juillet 2018

GÉNÉRALITÉS SUR LA PÉRIODE

Ce week-end correspond au traditionnel chassé-croisé entre les « juilletistes » et les « aoûtistes ».

La circulation sera très difficile **vendredi 27 juillet**, dès la fin de la matinée jusqu'au soir et le trafic restera dense dans la nuit de vendredi à samedi, avec l'apparition des premiers bouchons du samedi dès 4 heures du matin dans certains secteurs.

Il est donc fortement déconseillé de rouler dans la nuit de vendredi à samedi et durant toute la journée du samedi. Il est préférable d'attendre dimanche pour partir, tout en s'attendant à y rencontrer encore des difficultés, notamment sur l'autoroute A7 en vallée du Rhône, sur l'autoroute A10 en région Centre et sur l'autoroute A13 en Normandie.

À noter que, comme durant tout l'été, la circulation sera difficile sur l'Arc méditerranéen entre l'Italie et l'Espagne, que ce soit en sens Est-Ouest ou en sens Ouest-Est sur les autoroutes A8, A7, A54, A9, sur la côte de la frontière italienne jusqu'à la frontière espagnole.

Dans le sens des DÉPARTS,

Vendredi 27 juillet est classé **ORANGE** au niveau national.

Samedi 28 juillet est classé **ROUGE** au niveau national.

Dimanche 29 juillet est classé **VERT** au niveau national et **ORANGE** en région Auvergne-Rhône-Alpes.

Dans le sens des RETOURS,

Vendredi 27 juillet est classé **VERT** au niveau national et **ORANGE** en Auvergne-Rhône-Alpes et sur l'Arc méditerranéen.







Samedi 28 juillet est classé **ORANGE** au niveau national.

Trouvez les prévisions de circulation, l'état du trafic en temps réel et les conseils de conduite sur : www.bison-fute.gouv.fr

Téléchargez l'application Bison Futé sur votre smartphone :



Prévisions Bison Futé – Période du vendredi 20 au dimanche 22 juillet 2018

Prévisions	Circulation habituelle	Circulation difficile
	Circulation très difficile	Circulation extrêmement difficile
	Départs	Retours
Vendredi 27 juillet		
Samedi 28 juillet		
Dimanche 29 juillet		

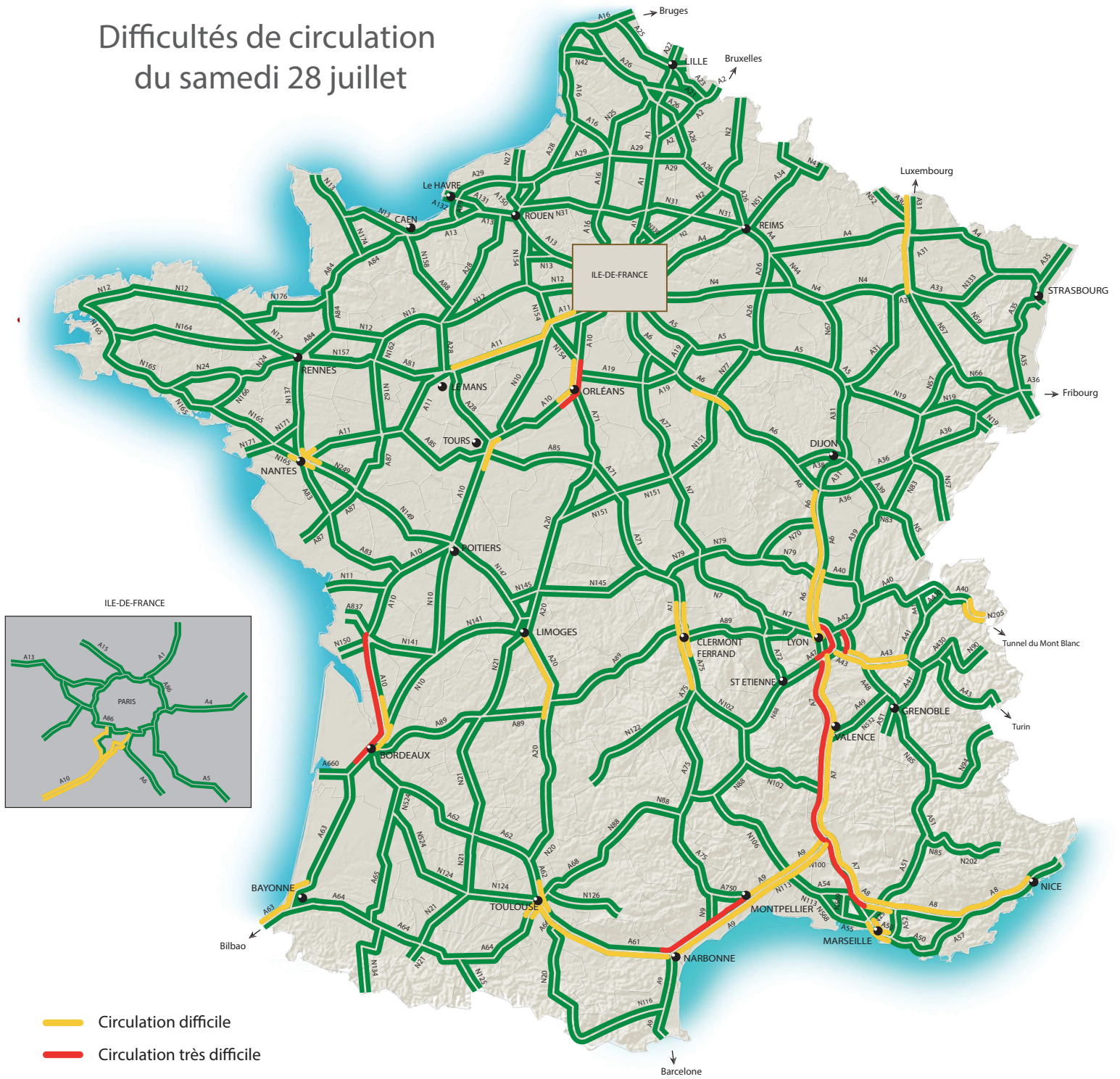
LES PRÉVISIONS DE CIRCULATION DÉTAILLÉES JOUR PAR JOUR

VENDREDI 27 JUILLET

Itinéraire : Paris ↔ Espagne via Bordeaux						
A10	au péage de Saint-Arnoult-en-Yvelines vers la Province		9h-14h	14h-16h	16h-23h	
	au péage de Saint-Arnoult-en-Yvelines vers Paris		14h-20h			
	à hauteur d'Orléans vers Tours		10h-18h			
	à hauteur de Tours vers Poitiers		16h-19h			
	Saintes → Bordeaux		15h-19h			
	à hauteur de Bordeaux vers Niort		10h-20h			
	à hauteur de Tours vers Paris		15h-17h			
A20	à hauteur de Brive-la-Gaillarde vers Toulouse		13h-18h			
A63	Bayonne → Espagne		8h-18h			
Vers la Normandie						
A13	Paris → Rouen		15h-18h			
Itinéraire : frontières du nord ↔ Méditerranée						
A31	Luxembourg → Metz		13h-15h			
	Metz → Luxembourg		11h-19h			
A6	au péage de Fleury vers la Province		10h-22h			
	Beaune → Lyon		9h-12h	12h-14h	14h-17h	
A7	Lyon → Macon		14h-19h			
	Lyon → Orange		11h-13h	13h-15h	15h-20h	
	Orange → Lyon		11h-15h	15h-17h	17h-20h	
	Orange → Lançon-Provence		13h-16h	16h-18h	18h-20h	
A8	Lançon-Provence → Orange		11h-14h	14h-16h	16h-20h	
	Aix-en-Provence → Nice		11h-14h	14h-19h		
A9	Nice → Aix-en-Provence		11h-14h	14h-19h		
	Orange → Montpellier		11h-20h			
	Montpellier → Narbonne		10h-13h	13h-15h	15h-19h	
A71	Narbonne → Orange		11h-18h			
	à hauteur de Clermont-Ferrand vers Montpellier		13h-18h			
A75	à hauteur de Clermont-Ferrand vers Orléans		14h-19h			
	à hauteur d'Issoire vers Montpellier		15h-19h			
Toulouse ↔ Méditerranée						
A61	Toulouse → Narbonne		14h-18h			
	Narbonne → Carcassonne		17h-19h			
En région Auvergne-Rhône-Alpes						
A43	Lyon → Chambéry		15h-18h			
	Chambéry → Lyon		14h-19h			
N205	accès du tunnel du Mont-Blanc : France → Italie		9h-23h			
	accès du tunnel du Mont-Blanc : Italie → France		11h-21h			

Légende	
	Fluide
	Dense
	Saturé

Difficultés de circulation du samedi 28 juillet



LES PRÉVISIONS DE CIRCULATION DÉTAILLÉES JOUR PAR JOUR

SAMEDI 28 JUILLET

Itinéraire : Paris ↔ Espagne via Bordeaux				
A10	au péage de Saint-Arnoult-en-Yvelines vers la Province	4h-15h		
	au péage de Saint-Arnoult-en-Yvelines vers Paris	12h-20h		
	à hauteur d'Orléans vers Tours	6h-11h		
	à hauteur de Orléans vers Paris	10h-13h	13h-17h	
	Niort → Bordeaux	7h-9h	9h-11h	11h-15h
	Bordeaux → Niort	10h-16h		
	à hauteur de Bordeaux vers l'Espagne	8h-19h		
	à hauteur de Bordeaux vers Niort	9h-18h		
	à hauteur de Tours vers Paris	15h-17h		
A20	Limoges → Brive-le-Gaillarde	9h-12h		
A63	Bayonne → Espagne	9h-11h		
Vers l'ouest				
A11	Paris → Le Mans	10h-12h		
Itinéraire : frontières du nord ↔ Méditerranée				
A31	Luxembourg → Metz	12h-18h		
A6	Beaune → Lyon	7h-11h		
	Lyon → Macon	10h-15h		
A7	Lyon → Orange	4h-6h	6h-8h	8h-16h
	Orange → Lyon	9h-17h		
	Orange → Lançon-Provence	8h-11h	11h-13h	13h-18h
	Lançon-Provence → Orange	7h-14h		
A8	Nice → Aix-en-Provence	9h-11h		
A9	Orange → Montpellier	6h-15h		
	Montpellier → Narbonne	6h-8h	8h-10h	10h-17h
	Narbonne → Orange	9h-16h		
A71	à hauteur de Clermont-Ferrand vers Montpellier	7h-11h	11h-13h	13h-15h
	à hauteur de Clermont-Ferrand vers Orléans	8h-17h		
A75	à hauteur d'Issoire vers Montpellier	8h-12h		
Toulouse ↔ Méditerranée				
A61	Toulouse → Narbonne	8h-15h		
En région Auvergne-Rhône-Alpes				
A43	Lyon → Chambéry	9h-11h		
	Chambéry → Lyon	10h-12h		
N205	accès du tunnel du Mont-Blanc : France → Italie	5h-16h		
	accès du tunnel du Mont-Blanc : Italie → France	14h-21h		

Légende	
	Fluide
	Dense
	Saturé

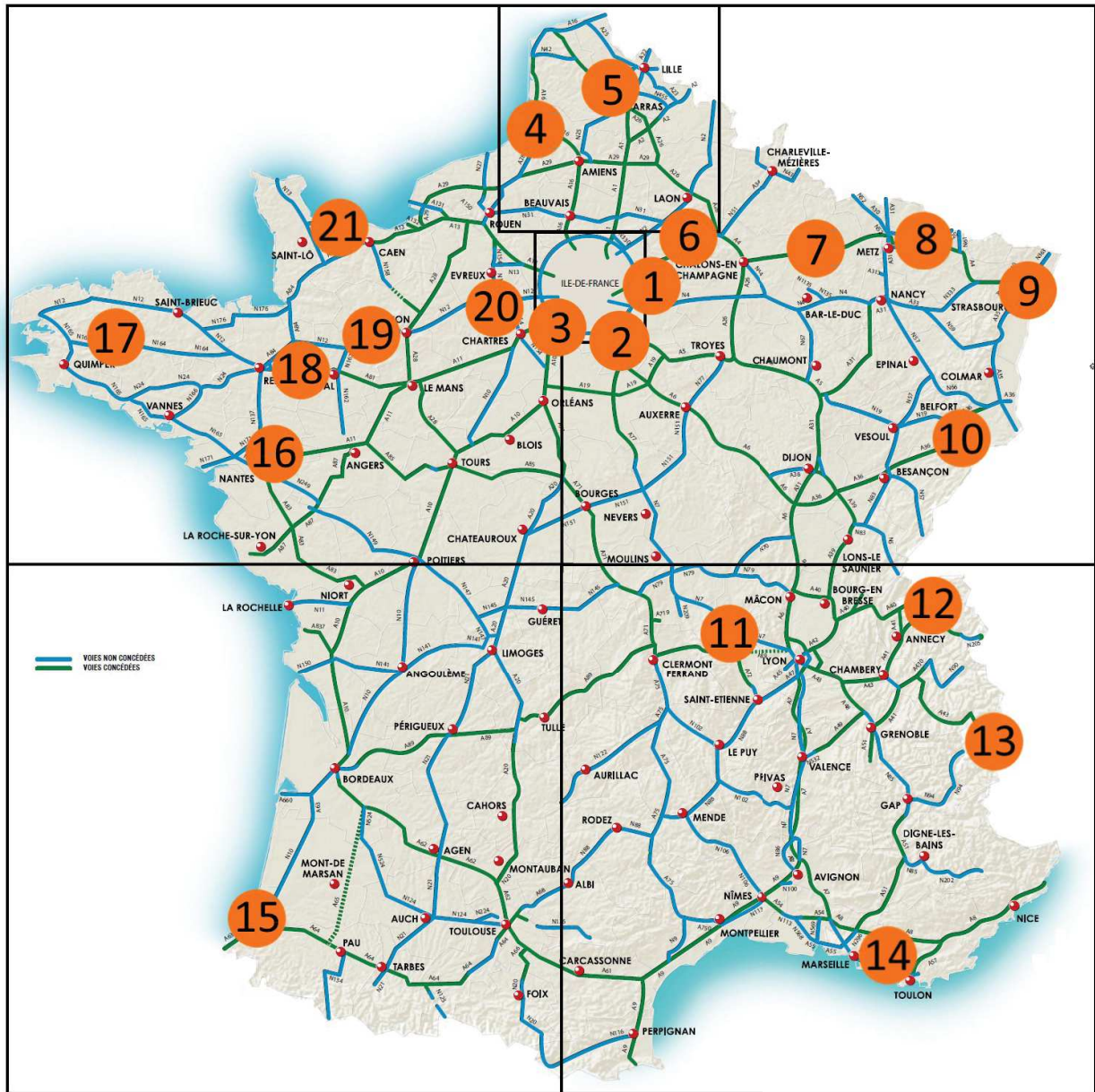
LES PRÉVISIONS DE CIRCULATION DÉTAILLÉES JOUR PAR JOUR

DIMANCHE 29 JUILLET

Depuis l'Île-de-France vers l'Espagne via Bordeaux						
A10	à hauteur de Saint-Arnoult-en-Yvelines		7h-16h			
	Saintes → Bordeaux		10h-12h	12h-14h	14h-17h	
	à hauteur de Bordeaux		11h-20h			
A20	à hauteur de Brive-la-Gaillarde		13h-18h			
A63	Bayonne → Espagne		10h-13h			
De la frontière du nord vers la Méditerranée						
A31	Luxembourg → Metz		13h-17h			
A6	à hauteur de Fleury		9h-12h			
	Beaune → Lyon		9h-12h			
A7	Lyon → Orange		8h-20h			
	Orange → Lançon-Provence		10h-13h	13h-21h		
A8	Aix-en-Provence → Nice		9h-20h			
A9	Nîmes → Montpellier		9h-19h			
	Montpellier → Narbonne		9h-12h	12h-14h	14h-18h	
A71	à hauteur de Clermont-Ferrand		10h-15h			
Depuis Toulouse vers la Méditerranée						
A61	Carcassonne → Narbonne		10h-12h			
En région Auvergne-Rhône-Alpes						
A43	Lyon → Chambéry		15h-18h			
N205	accès du tunnel du Mont-Blanc : France → Italie		10h-16h			
	accès du tunnel du Mont-Blanc : Italie → France		14h-21h			

Légende	
	Fluide
	Dense
	Saturé

Carte nationale des chantiers perturbants



**JE TRAVAILLE
POUR VOUS
ATTENTION
A MOI**



MINISTÈRE
DE LA TRANSITION
ÉCOLOGIQUE
ET SOLIDAIRE

Retrouvez les prévisions de circulation et l'état du trafic en temps réel
sur internet : www.bison-fute.gouv.fr



Téléchargez l'application mobile Bison Futé sur votre smartphone

ÎLE-DE-FRANCE

1. **A4**, au niveau de **Nogent-sur-Marne (77)**, [travaux](#) prévus **jusqu'au 11 septembre 2018**.
 - **sens Paris > Province** :
circulation sur 3 voies. BAU neutralisée, largeur des voies réduites et vitesse limitée à 70 km/h.
2. **A106**, au niveau du **Marché de Rungis (94)**, [travaux](#) prévus **jusqu'au 27 août 2018**.
 - **sens Paris > Orly** :
circulation sur 1 voie ; allongement des temps de parcours de 15 à 30 mn.
 - **sens Orly > Paris** :
circulation sur 1 voie ; itinéraire de déviation via A86/RN186 recommandé.
3. **RN10**, à la hauteur de **Rambouillet (78)**, [travaux](#) prévus **jusqu'au 31 décembre 2018**.
 - **dans les 2 sens** :
bande d'arrêt d'urgence neutralisée et vitesse limitée à 70 km/h et temps de parcours rallongé.

NORD

4. **A16**, au niveau **d'Abbeville (80)**, travaux prévus **jusqu'au 28 septembre 2018**.
 - **dans les 2 sens** :
circulation sur 1 voie dans chaque sens par basculement de chaussée ; vitesse réduite à 90 /h ;
 - ralentissements à prévoir, notamment lors des week-ends estivaux, en direction ou au retour de la **Côte d'Opale**.
5. **RN17**, entre **Avion et Vimy (62)**, travaux prévus **jusqu'au 27 juillet 2018**.
 - **dans les deux sens** :
circulation sur une voie ; vitesse réduite à 70 km/h, avec interdiction de dépassement.

GRAND EST

6. **RN31**, à la hauteur de **Fismes (51)**, travaux prévus **jusqu'au 31 août 2018**.
 - **dans les deux sens Soissons < > Reims** :
coupure totale de la circulation sur 1 km ; temps de parcours rallongé.
 - consultez la [carte de déviation pour les VL](#), et la [carte de déviation pour les PL > 7.5t](#).
- A4**, entre **Dormans et Reims (51)**, travaux prévus **jusqu'au 27 juillet 2018**.
 - **dans les deux sens** :
basculements de chaussées sur 19 km.
7. **A4**, à la hauteur de **Sainte-Ménehould (51)**, travaux prévus **jusqu'au 27 juillet 2018**.
 - **dans les deux sens** (entre les diffuseurs 27 /**La Veuve** et 29 /**Sainte-Ménehould**)
voies neutralisées et circulation basculée ; déviations mises en place.
8. **A4**, sur le secteur de **Boulay (57)**, travaux prévus **jusqu'au 5 août 2018**.
 - **dans les deux sens**
largeur de voies réduites et 2 voies déportées vers le terre-plein central ; vitesse réduite à 90 km/h.
9. **A35**, à **Strasbourg (67)**, [travaux](#) prévus **jusqu'au 22 octobre 2018**.
 - **dans les deux sens** :
voies réduites ; déviations mises en place.
- A340**, à la hauteur de **Brumath (67)**, travaux prévus **jusqu'au 21 juillet 2018**.
 - **sens Haguenau > Brumath** :
basculement de la circulation sur la chaussée opposée; déviations mises en place.
10. **A36**, au sud de **Belfort (67)**, au niveau de l'échangeur 11, [travaux](#) prévus **jusqu'au 11 septembre 2018**.
 - **dans les deux sens** :
circulation sur deux voies.

SUD-EST

11. **RN82**, sur les communes de **Neulise** et **Saint Marcel de Félines (42)**, travaux prévus **jusqu'au 31 décembre 2018**.
 - **sens Paris > Saint-Etienne** :
circulation coupée avec sortie obligatoire au droit de l'échangeur 73
 - **sens Saint-Etienne > Paris** :
circulation basculée sur la voie nouvelle du lieu dit « **Chez Tolon** » ; déviations mises en place.

12. **A40**, à la hauteur de **Arcine (74)**, travaux prévus **jusqu'au 3 août 2018**. Le chantier du **tunnel du Vuache** et du **viaduc du Bois d'Arlod** se déroule sous basculements successifs permanents en semaine (jour et nuit) avec dépose du balisage le week-end.
 - **dans le sens Genève > Mâcon (du 16 au 27 juillet)** :
basculement de circulation sur la chaussée opposée
 - **dans les 2 sens Genève < > Mâcon (du 30 juillet au 3 août)** :
2 jours de basculement par sens

13. **A43**, **rampe d'accès au Tunnel du Fréjus (73)**, travaux prévus **jusqu'en 2019**.
 - **sens France > Italie** :
voie montante neutralisée et circulation déviée sur voie centrale ; vitesse limitée à 50 km/h dans les 2 sens.

14. **A52**, entre **Pas-de-Trets** et **Pont-de-L'Étoile (13)**, travaux prévus **jusqu'à fin 2018**.
 - **dans les deux sens** :
largeur des voies réduites et BAU neutralisée.
 - Consultez le [plan de situation](#) de VINCI autoroutes

SUD-OUEST

15. **A63**, entre **Ondres** et **Saint-Geours-de-Maremne (40)**, travaux prévus **jusqu'à septembre 2018**.
 - **dans les deux sens Bordeaux < > Bayonne** :
largeur des voies réduites et BAU neutralisée ; vitesse limitée à 90 km/h.

GRAND OUEST

16. **A844**, sur le périphérique nord de **Nantes (44)**, travaux prévus **jusqu'au 28 février 2019**.
 - **dans les deux sens** :
voies basculées vers le terre-plein central et **RN 165** est neutralisée ; vitesse réduite à 70 km/h. Des [itinéraires conseillés](#) sont indiqués pour éviter ce secteur.

17. **RN164**, au niveau de **Châteauneuf-du-Faou (29)**, [plusieurs phases de travaux](#) prévus **jusqu'en juin 2020**.
 - entre l'échangeur de **Croaz Lesneven** et le carrefour de **Ménez Meur** :
dans les deux sens de circulation :
largeur de voies réduites sur 3,5 km ; vitesse limitée à 70 km/h ; déviations mises en place.
 - au lieu dit **Pennalann Méros**, travaux prévus **jusqu'en avril 2019**.
coupure totale de la circulation sur 1,5 km ; basculement de circulation sur un itinéraire de substitution.

18. **RN157**, à hauteur de **Torcé (35)**, [travaux](#) prévus **jusqu'au 20 juillet 2018**.
 - **dans les deux sens Rennes < > Laval** :
fermé toutes les nuits, de 21h00 à 06h00 ; déviation conseillée par l'A84.

19. **RN12**, entre **Pré-en-Pail** et **St-Cyr-en-Pail (53)**, [travaux](#) prévus **jusqu'au 31 août 2018**.
 - **dans les deux sens Alençon < > Mayenne** :
fermeture jour et nuit ; déviations mises en place.
 - **Travaux suspendus la semaine du 10 au 19 août 2018**.

20. **RN12**, entre **Dreux** et **Saint-Rémy-sur-Avre (28)**, travaux prévus **jusqu'au 28 septembre 2018**.
- **sens Dreux > Saint-Rémy-sur-Avre** :
basculement de circulation sur la voie de gauche du sens opposé ; vitesse limitée à 50 km/h.
 - consultez le [dossier de presse](#) de la DIR Nord-Ouest.
21. **RN13**, entre **Bayeux et Caen (14)**, [travaux](#) prévus **jusqu'au 3 août 2018**.
- **sens Cherbourg > Caen** :
basculement de circulation sur la voie de gauche du sens opposé ; déviation mise en place.
 - Conditions de circulation difficiles ; prudence recommandée.