



## Prévisions nationales de circulation

La Défense, le 27 décembre 2017

### Vacances de Noël :

Période du vendredi 29 décembre 2017 au mardi 2 janvier 2018

#### GÉNÉRALITÉS SUR LA PÉRIODE

Pour cette période située au milieu des congés scolaires, on attend de nombreux déplacements. Ils seront cependant plutôt bien répartis dans le temps. La semaine du nouvel An est généralement plus fréquentée dans les stations de montagne que celle de Noël. En plus de la clientèle locale de nombreux vacanciers originaires de région parisienne, de Belgique, des Pays-bas ou de Grande-Bretagne sont attendus dans les Alpes du Nord. Des ralentissements sont donc attendus en provenance du nord sur les autoroutes A6 et A31 en direction de la région Rhône-Alpes.

**Samedi 30 décembre**, la circulation sera dense en direction des massifs montagneux et des stations de sports d'hiver, notamment à partir du nord du pays ou de la région parisienne. Dans le sens des retours, les axes permettant de quitter les stations de ski et les grandes vallées alpines seront chargés. Il en sera de même au nord de Lyon pour remonter vers le nord.

Dans la nuit du dimanche **31 décembre**, la circulation connaîtra quelques difficultés temporaires en début de soirée pour les trajets vers les lieux de festivités.

En principe, **la nuit du nouvel An** ne connaît pas de véritable problème de congestion malgré une circulation inhabituelle. Elle est cependant très accidentogène en raison de la fatigue liée aux retours tardifs, après les fêtes et dans un contexte climatique parfois défavorable (pluies verglaçantes, neige, verglas).

**Mardi 2 janvier**, la circulation sera dense dans l'après-midi en direction des grandes métropoles. Des retours de vacances viendront s'ajouter aux déplacements de loisirs liés aux congés scolaires. Les principales difficultés sont attendues sur les axes convergeant vers Paris et sur les roades autour de la capitale.

#### Dans le sens des DÉPARTS,

**Samedi 30 décembre** est classé **VERT** au niveau national et **ORANGE** en Auvergne-Rhône-Alpes (01, 26, 38, 69, 73, 74).

#### Dans le sens des RETOURS,

**Samedi 30 décembre** est classé **VERT** au niveau national et **ORANGE** en Auvergne-Rhône-Alpes (01, 26, 38, 69, 73, 74).

**Mardi 2 janvier** est classé **VERT** au niveau national et **ORANGE** en Île-de-France.

Trouvez les prévisions de circulation, l'état du trafic en temps réel et les conseils de conduite sur : [www.bison-fute.gouv.fr](http://www.bison-fute.gouv.fr)



Téléchargez l'application Bison Futé sur votre smartphone :



Télécharger dans l'App Store

ANDROID APP ON Google play

Prévisions	Circulation habituelle	Circulation difficile
	Circulation très difficile	Circulation extrêmement difficile
	Départs	Retours
Vendredi 29 décembre		
Samedi 30 décembre		
Dimanche 31 décembre		
Lundi 1er janvier		
Mardi 2 janvier		

### CONSEILS DE CIRCULATION AU NIVEAU NATIONAL

Dans le sens des départs,

**Samedi 30 décembre**

- évitez de quitter les grandes métropoles ainsi que l’île-de-France entre 9 heures et 16 heures,
- évitez les autoroutes A43 entre 9 heures et 21 heures, et l’A40 entre 9 heures et 15 heures.

Dans le sens des retours,

**Samedi 30 décembre**



- quittez les grandes vallées alpines avant 10 heures ;
- évitez de regagner les grandes métropoles ainsi que l’île-de-France entre 14 heures et 20 heures,
- depuis la frontière italienne, regagner la France par le passage du tunnel du Mont-Blanc avant 16 heures.

**Mardi 2 janvier**

- évitez de regagner l’île-de-France entre 14 heures et 20 heures.

## Difficultés de trafic pour les vacances de Noël



-  Circulation difficile
-  Circulation très difficile



L'éco-conduite est un comportement de conduite citoyen permettant de réduire le risque d'accidents de la route (de 10 à 15 %), de réduire sa consommation de carburant (jusqu'à 15% d'économie) et de limiter les émissions de gaz à effet de serre, responsables du réchauffement climatique

## LES PRÉVISIONS DE CIRCULATION DÉTAILLÉES JOUR PAR JOUR

Pour connaître les difficultés attendues et l'état des routes en hiver, consultez le site : [www.bison-fute.gouv.fr](http://www.bison-fute.gouv.fr)

Téléchargez l'application mobile Bison Futé sur votre téléphone



Consultez les conditions de conduite sur

[www.bison-fute.gouv.fr](http://www.bison-fute.gouv.fr)

Onglet « ROUTES EN HIVER »

- Consultez les conditions météorologiques sur [www.meteo.fr](http://www.meteo.fr)  
En cas de vigilance météo **rouge**, évitez de prendre la route.
- Restez à l'écoute de l'information routière, notamment 107.7 FM sur les autoroutes et les stations FM de France Bleu sur les routes nationales.

### Dans le sens des DÉPARTS

**Samedi 30 décembre est classé VERT au niveau national et ORANGE en Auvergne-Rhône-Alpes (01, 26, 38, 69, 73, 74).**

Les flux de circulation seront plutôt bien répartis sur les axes du pays. Ils seront cependant un peu plus intenses entre les frontières du nord ou l'île-de-France et la région Rhône-Alpes. Le trafic sera dense sur l'autoroute A6 au niveau d'Auxerre entre 11 heures et 13 heures.

En région Rhône-Alpes, des difficultés sont attendues :

- sur l'autoroute A6, entre Beaune et Lyon de 10 heures à 16 heures,
- sur l'autoroute A43, en direction des Alpes, entre 9 heures et 21 heures,
- sur l'autoroute A40, en direction des Alpes, entre 9 heures et 15 heures.

### Dans le sens des RETOURS

**Samedi 30 décembre est classé VERT au niveau national et ORANGE en Auvergne-Rhône-Alpes (01, 26, 38, 69, 73, 74).**

En région Rhône-Alpes, la circulation sera dense aux sorties des stations de sports d'hiver puis en descente vers les grandes vallées alpines et jusqu'à Lyon. Elle s'intensifiera également en direction du nord.

En région Rhône-Alpes, des difficultés sont attendues :

- au passage du tunnel du Mont Blanc, à partir de 10 heures,
- sur les autoroutes A40 entre 10 heures et 15 heures et A43, entre 10 heures et 18 heures,
- sur l'autoroute A6, entre Lyon et Beaune, de 12 heures à 18 heures.

**Mardi 2 janvier est classé VERT au niveau national et ORANGE en Île-de-France.**

On attend une circulation dense en retour vers les grandes métropoles. Les retours vers Paris provoqueront des ralentissements significatifs entre 15 heures et 20 heures sur l'ensemble des autoroutes convergentes vers la capitale (A1, A3, A4, A13, A10, A6 et N118).

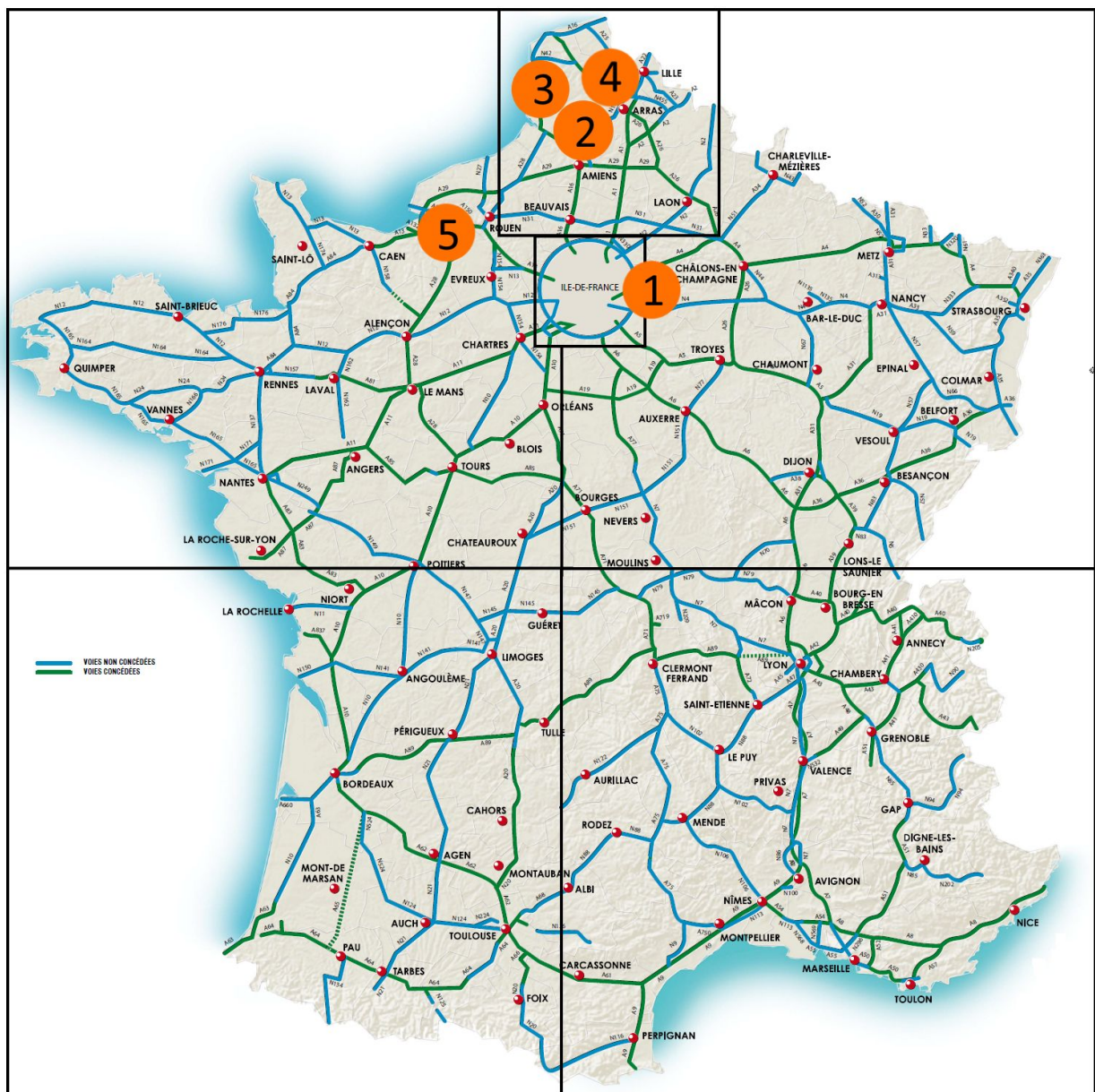
Des difficultés de circulation sont attendues sur l'autoroute A10 au péage de Saint-Arnoult-en-Yvelines de 11 heures à 20 heures avec un trafic plus important entre 15 heures et 18 heures et sur l'autoroute A6 au péage de Fleury, de 11 heures à 20 heures.

## LES PRINCIPAUX CHANTIERS

Certains chantiers, dont la signalisation ne peut être levée le week-end, pourraient provoquer des gênes au bon écoulement du trafic. Des ralentissements sont donc possibles au droit des zones de travaux.

Les chantiers font partie du paysage routier. Pour votre sécurité et celle des agents de voirie qui travaillent pour vous, Bison Futé recommande d'être très vigilant à l'approche d'une zone de travaux.

### Carte nationale des principaux chantiers perturbants du week-end



## *ILE-de-FRANCE*

---

1. **A4**, au niveau de **Nogent-sur-Marne (77)**, les [travaux d'aménagement](#) du pont de **Nogent** nécessitent la neutralisation d'une voie dans le sens **Paris > Province**. La circulation se fera donc sur trois voies. Pendant les travaux, dans les deux sens de circulation, la bande d'arrêt d'urgence sera neutralisée, la largeur des voies sera réduite et la vitesse limitée à 70 km/h. Travaux prévus à partir **du 11 septembre 2017 pour une durée de un an**.

## *NORD*

---

2. **RN25**, dans la commune de **Beauval (80)**, les travaux de réfection de chaussée nécessitent la fermeture d'une voie dans le sens **Arras > Amiens**. La circulation se fera sur voie rapide uniquement. Travaux prévus **du 29 novembre 2017 au 31 mars 2018**.
3. **A16**, au sud de **Boulogne-sur-mer (62)**, les travaux sur le viaduc d'Echinghen, situé entre les sorties n°28 **Isques** et n°29 **Boulogne Port**, nécessitent la réduction de circulation à une voie dans les deux sens. La circulation des poids-lourds de plus de 3,5 T est interdite et des déviations sont mises en place. La vitesse est réduite à 90 km/h dans la zone du chantier. Travaux prévus **du 6 novembre au 31 décembre 2017**.
4. **RN17**, entre **Avion** et **Vimy (62)**, les travaux de mise à 2x2 voies nécessitent des restrictions de voies. La circulation s'effectuera sur une voie dans le sens **Lens > Vimy**. La vitesse sera limitée à 70 km/h. Travaux prévus **du 13 novembre au 31 décembre 2017**.

## *GRAND EST*

---

Pas de chantier particulièrement perturbant sur le réseau principal au cours de cette période.

## *SUD-EST*

---

Pas de chantier particulièrement perturbant sur le réseau principal au cours de cette période.

## *SUD-OUEST*

---

Pas de chantier particulièrement perturbant sur le réseau principal au cours de cette période.

## *GRAND OUEST*

---

5. **A13**, sur le secteur de **Bourneville (27)**, les travaux d'amélioration de la desserte de **Pont-Audemer** nécessitent la neutralisation de la bande d'arrêt d'urgence et la réduction de la largeur des voies. La vitesse est réduite à 110 km/h au droit des chantiers. Travaux prévus **du 16 octobre 2017 jusqu'au début de l'année 2019**.