



Prévisions nationales de circulation

La Défense, mercredi 27 juin 2018

Période du vendredi 29 juin au dimanche 1^{er} juillet 2018

GÉNÉRALITÉS SUR LA PÉRIODE

Cette période, située en dehors des congés scolaires en France, est concernée par d'importants flux migratoires sur les grands axes du pays. Il s'agit principalement de Français, non soumis aux obligations scolaires, qui prennent leurs vacances dès le début de l'été pour profiter d'une moindre fréquentation.

Dès la mi-juin, les flux de véhicules étrangers se renforcent entre les frontières du nord et les côtes méditerranéennes, l'Italie ou l'Espagne. Ces flux seront encore renforcés ce week-end en raison du début des congés scolaires en Belgique le samedi 1^{er} juillet.

Dans le sens des DÉPARTS,

Vendredi 29 juin est classé **VERT** au niveau national et **ROUGE** en Île-de-France.







Samedi 30 juin est classé **VERT** au niveau national et **ORANGE** en régions Auvergne-Rhône-Alpes et Île-de-France.

Retrouvez les prévisions de circulation, l'état du trafic en temps réel
et les conseils de conduite sur : www.bison-fute.gouv.fr

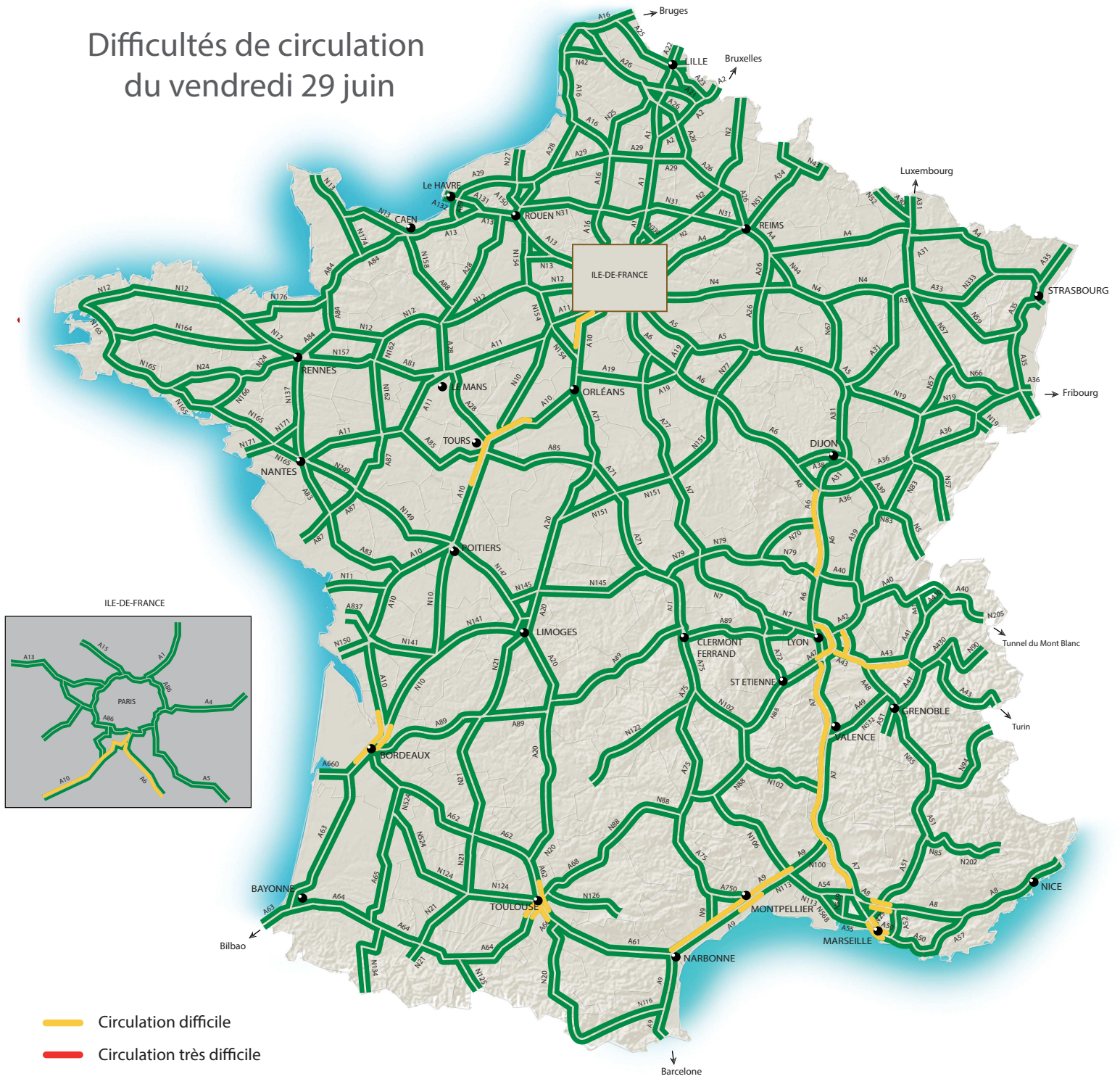
Téléchargez l'application Bison Futé sur votre smartphone :



Prévisions Bison Futé – Période du vendredi 29 juin au dimanche 1 juillet 2018

Prévisions	Circulation habituelle	Circulation difficile
	Circulation très difficile	Circulation extrêmement difficile
	Départs	Retours
Vendredi 29 juin		
Samedi 30 juin		
Dimanche 1 ^{er} juillet		

Difficultés de circulation du vendredi 29 juin

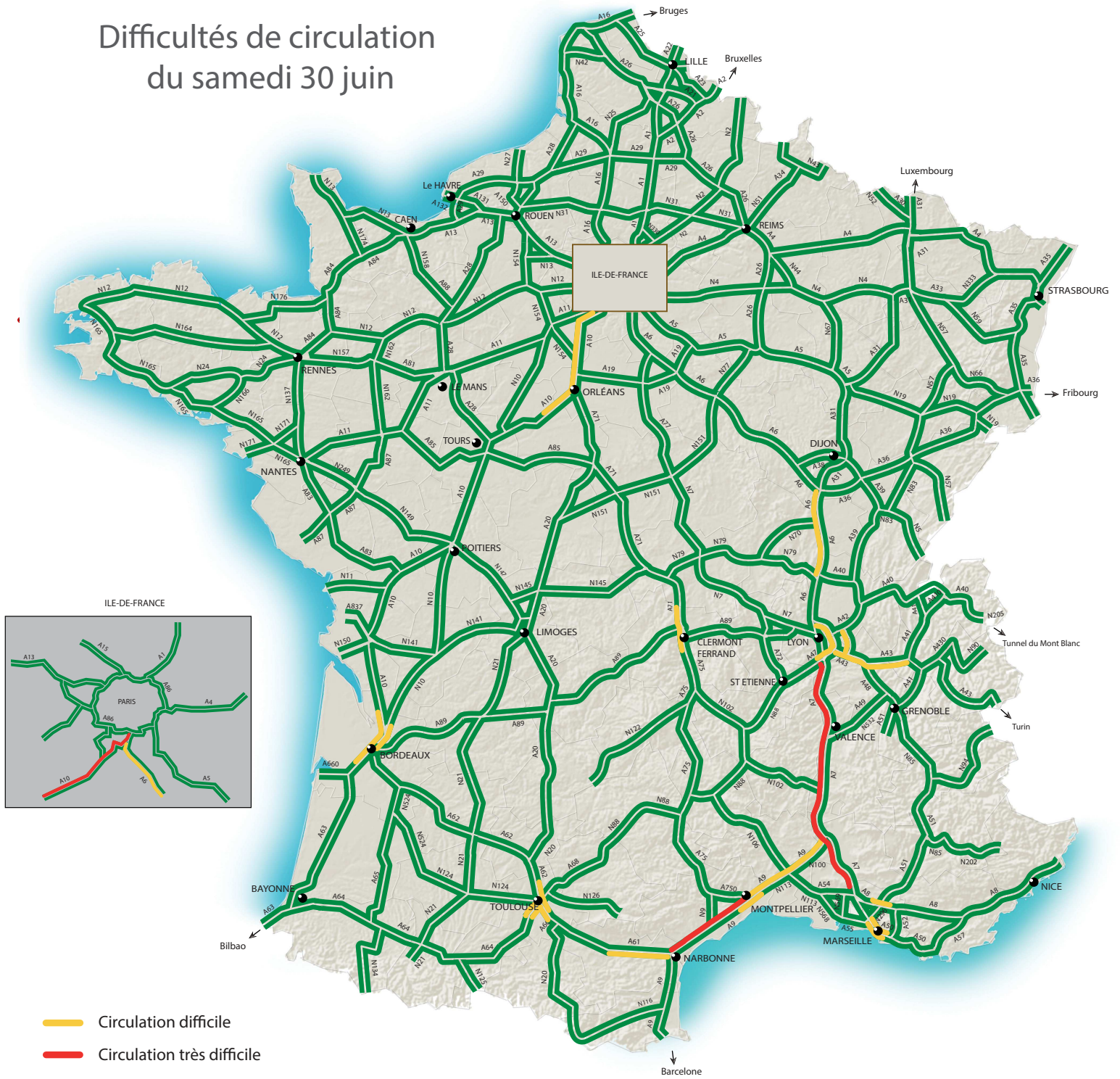


LES PRÉVISIONS DE CIRCULATION DÉTAILLÉES JOUR PAR JOUR

VENDREDI 29 JUIN			
Depuis l'Île-de-France vers l'Espagne via Bordeaux			
A10	à hauteur Saint-Arnoult-en-Yvelines		
	à hauteur de Tours		
	à hauteur de Bordeaux		
Depuis l'Île-de-France vers la Méditerranée			
A6	à hauteur de Fleury		
	Beaune → Maçon		
A7	Lyon → Orange		
	Orange → Lançon-Provence		
A9	Nîmes → Montpellier		
	Montpellier → Narbonne		
En région Auvergne-Rhône-Alpes			
A43	Lyon → Chambéry		
Les grandes métropoles			
	les grandes villes et leur périphérie		

Légende	
	Fluide
	Dense
	Saturé

Difficultés de circulation du samedi 30 juin



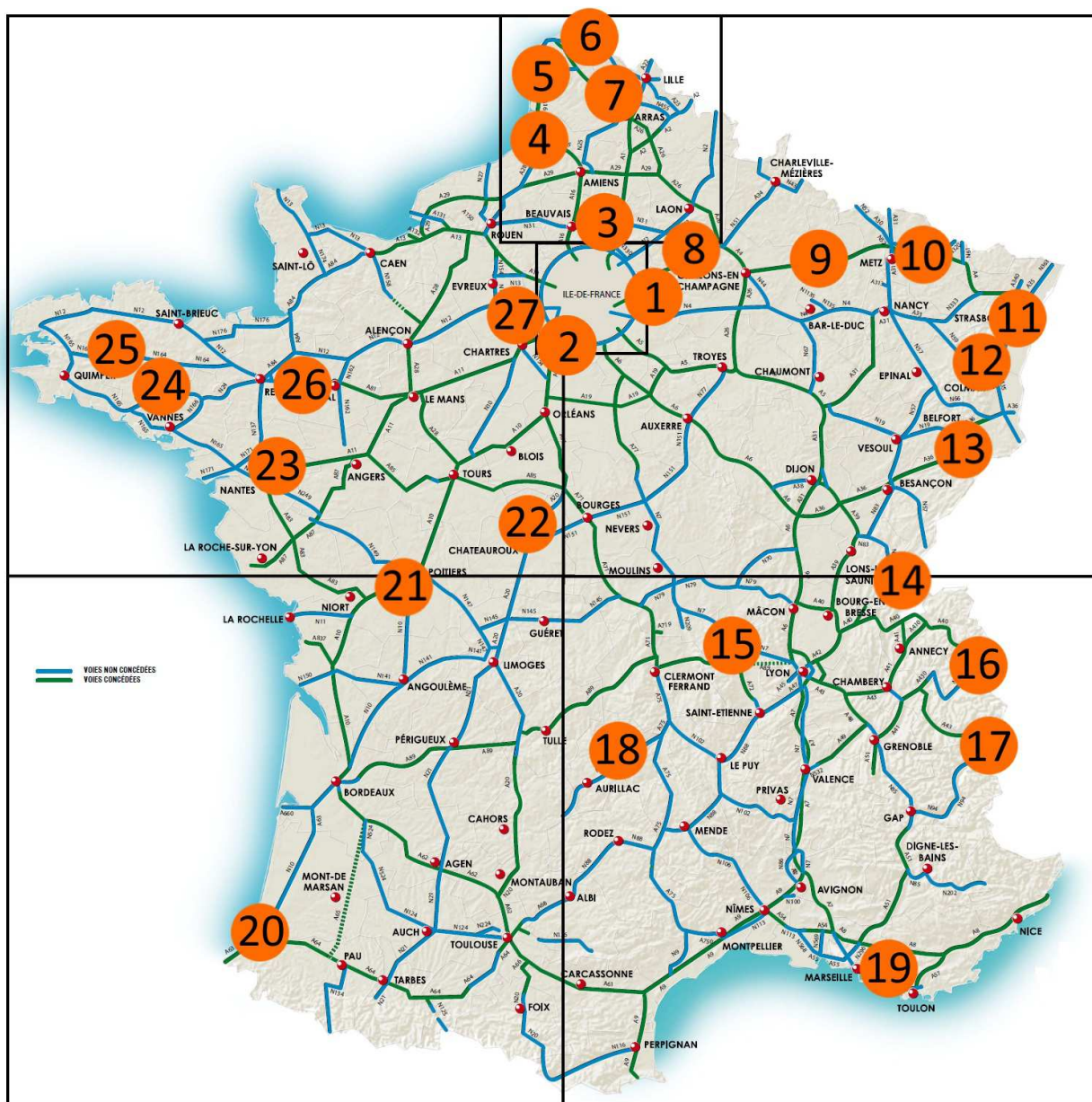
LES PRÉVISIONS DE CIRCULATION DÉTAILLÉES JOUR PAR JOUR

SAMEDI 30 JUIN			
Depuis l'Île-de-France vers l'Espagne via Bordeaux			
A10	à hauteur Saint-Arnoult-en-Yvelines		
	à hauteur d'Orléans		
	à hauteur de Bordeaux		
Depuis l'Île-de-France vers la Méditerranée			
A6	à hauteur de Fleury		
	Beaune → Maçon		
A7	Lyon → Orange		
	Orange → Lançon-Provence		
A9	Orange → Montpellier		
	Montpellier → Narbonne		
A71	à hauteur de Clermont-Ferrand		
Depuis Toulouse vers la Méditerranée			
A61	Carcassonne → Narbonne		
Les grandes métropoles			
	les grandes villes et leur périphérie		

Légende	
	Fluide
	Dense
	Saturé

Carte nationale des chantiers perturbants

Les chantiers font partie du paysage routier. Pour votre sécurité et celle des agents de voirie qui travaillent pour vous, Bison Futé recommande d'être très vigilant à l'approche d'une zone de travaux.



Retrouvez les prévisions de circulation et l'état du trafic en temps réel
sur internet : www.bison-fute.gouv.fr



Téléchargez l'application mobile Bison Futé sur votre smartphone

ÎLE-DE-FRANCE

1. **A4**, au niveau de **Nogent-sur-Marne (77)**, [travaux](#) prévus **jusqu'au 11 septembre 2018**.
 - **sens Paris > Province** :
circulation sur 3 voies. BAU neutralisée, largeur des voies réduites et vitesse limitée à 70 km/h.
2. **RN10** à la hauteur de **Rambouillet (78)**, [travaux](#) prévus **jusqu'au 31 décembre 2018**.
 - **dans les 2 sens** :
bande d'arrêt d'urgence neutralisée et vitesse limitée à 70 km/h et temps de parcours rallongé.

NORD

3. **RN31** à la hauteur de **Clermont (60)**, travaux prévus **jusqu'au 29 juin 2018**.
 - **dans le sens Compiègne > Beauvais** :
circulation sur une voie, puis basculement sur la voie rapide du sens opposé sur 3 km ; déviations mises en place ; vitesse limitée à 50 km/h et temps de parcours rallongé.
4. **A16**, au niveau de **d'Abbeville (80)**, travaux prévus **jusqu'au 28 septembre 2018**.
 - **dans les 2 sens** :
circulation sur 1 voie dans chaque sens par basculement de chaussée ; vitesse réduite à 90 /h ;
 - ralentissements à prévoir, notamment lors des week-ends estivaux, en direction ou au retour de la Côte d'Opale. **Les voies seront rendues à la circulation le week-end du 14 juillet.**
5. **A16**, au sud de **Boulogne-sur-mer (62)**, travaux prévus **jusqu'au 30 juin 2018**.
 - **dans les deux sens** :
circulation maintenue sur une voie ; vitesse réduite à 90 km/h.
 - **circulation des poids lourds > 3,5t interdite** et déviations mises en place.
6. **A16**, entre **Bourbourg et St Folquin (59)**, travaux prévus **jusqu'au 7 juillet 2018**.
 - **dans le sens Dunkerque > Calais** :
basculement de circulation sur la chaussée opposée jusqu'au 23 juin ; vitesse réduite à 50 km/h.
 - **dans le sens Calais > Dunkerque** :
circulation sur une voie dans chaque sens et itinéraire de déviation mises en place.
7. **RN17**, entre **Avion et Vimy (62)**, travaux prévus **jusqu'au 27 juillet 2018**.
 - **dans les deux sens** :
circulation sur une voie ; vitesse réduite à 70 km/h, avec interdiction de dépassement.

GRAND EST

8. **RN31** à la hauteur de **Fismes (51)**, travaux prévus **jusqu'au 31 août 2018**.
 - **dans les deux sens (entre Soissons et Reims)** :
coupure totale de la circulation sur 1 km ;
 - consultez la [carte de déviation pour les VL](#), et la [carte de déviation pour les PL > 7,5t](#).
- A4**, entre **Dormans et Reims (51)**, travaux prévus **jusqu'au 27 juillet 2018**.
 - **dans les deux sens** :
basculements de chaussées sur 19 km.
9. **A4**, à la hauteur de **Sainte-Ménéhould (51)**, travaux prévus **jusqu'au 27 juillet 2018**.
 - **dans les deux sens** (entre les diffuseurs 27 /La Veuve et 29 /Sainte-Ménéhould)
voies neutralisées et circulation basculée ; déviations mises en place.
10. **A4**, sur le secteur de **Boulay (57)**, travaux prévus **jusqu'au 5 août**
 - **dans les deux sens**
largeur de voies réduites et 2 voies déportées vers le terre-plein central ; vitesse réduite à 90km/h.

11. **A4**, à la hauteur de **Brumath (67)**, travaux prévus **jusqu'à fin juin 2018**.
 - **dans les deux sens** (entre le diffuseur 48 /**Brumath Sud** et l'échangeur **A4/A35** : circulation sur 2 voies, et vitesse réduite à 90 km/h ;
 - **engorgements à prévoir aux heures de pointe**.

- A35**, à **Strasbourg (67)**, [travaux](#) prévus **jusqu'au 22 octobre 2018**.
 - **dans les deux sens** : voies réduites ; déviations mises en place.

- A35**, au sud de **Strasbourg (67)**, travaux prévus **jusqu'au 30 juin 2018**.
 - **dans le sens Strasbourg > Colmar** (entre l'échangeur n°9 et l'échangeur n°11) : circulation basculée sur une voie de la chaussée opposée ; déviations mises en place.

12. **RN59**, à l'ouest de **Sainte-Marie-aux-Mines (88)**, travaux, prévus **jusqu'au 6 juillet 2018**.
 - **sens Nancy>Strasbourg** : basculement de la circulation ; déviation mise en place.

13. **A36**, au sud de **Belfort (67)**, au niveau du diffuseur 11, [travaux](#) prévus **jusqu'au 11 septembre 2018**.
 - **dans les deux sens** : circulation sur deux voies.

14. **RN5**, entre **Morez et Les Rousses (39)**, prévus **jusqu'au 13 juillet 2018**.
 - **dans les deux sens** : circulation sous alternats de trafic par feux tricolores.

SUD-EST

15. **RN82**, sur les communes de **Neulise et Saint Marcel de Félines (42)**, travaux prévus **jusqu'au 31 décembre 2018**.
 - **sens Paris > Saint Etienne**,: circulation coupée avec sortie obligatoire au droit de l'échangeur 73
 - **sens Saint-Etienne > Paris** : circulation basculée sur la voie nouvelle du lieu dit « **Chez Tolon** » ; déviations mises en place.

16. **RN90**, à la hauteur de **La Plagne (73)**, travaux prévus **jusqu'à mi-juillet 2018**. Alternats mis en place, et coupures ponctuelles ; vitesse limitée à 50 km/h.

17. **A43**, **rampe d'accès au Tunnel du Fréjus (73)**, travaux prévus **jusqu'en 2019**.
 - **sens France > Italie**,: voie montante neutralisée et circulation déviée sur voie centrale ; vitesse limitée à 50 km/h dans les 2 sens.

18. **RN122**, dans les communes de **Vic-sur-Cère et Thiézac (15)**, travaux prévus **jusqu'au 13 juillet 2018**.

19. **A52**, entre **Pas-de-Trets et Pont-de-L'Étoile (13)**, travaux prévus **jusqu'à fin 2018**.
 - **dans les deux sens** : largeur des voies réduites et BAU neutralisée.
 - Consultez le [plan de situation](#) de VINCI autoroutes

SUD-OUEST

20. **A63**, entre **Ondres et Saint-Geours-de-Maremne (40)**, travaux prévus **jusqu'à septembre 2018**.
 - **dans les deux sens Bordeaux < > Bayonne** : largeur des voies réduites et BAU neutralisée ; vitesse limitée à 90 km/h.

21. **RN147/LNE**, au niveau de **Poitiers (86)**, travaux prévus **jusqu'au 13 juillet 2018**.
 - **dans les deux sens Limoges < > Nantes** (entre les échangeurs de **Mignaloux-Beauvoir** et de **Migné-Auxences**) : neutralisation de la voie de droite ou de gauche ; vitesse limitée à 90 km/h.

GRAND OUEST

22. **A20**, entre les échangeurs de **Châteauroux-centre** et de **Brion (36)**, la phase 2 des travaux est prévue **jusqu'au 28 juin 2018**. Consultez le [dossier de presse](#) de la DIR Centre-Ouest.
- **dans les deux sens** :
les voies de gauche sont neutralisées et la vitesse est réduite à 90 km/h.
23. **A844**, sur le périphérique nord de **Nantes (44)**, travaux prévus **jusqu'au 28 février 2019**.
- **dans les deux sens** :
voies basculées vers le terre-plein central et **RN 165** est neutralisée ; vitesse réduite à 70 km/h.
Des [itinéraires conseillés](#) sont indiqués pour éviter ce secteur.
24. **RN24**, entre **Baud** et **Languidic (56)**, travaux prévus **jusqu'au 10 juillet 2018**
- **dans le sens Rennes > Lorient** :
basculement de circulation sur la chaussée opposée sur 6 km ; vitesse limitée à 50 km/h.
25. **RN164**, au niveau de **Châteauneuf-du-Faou (29)**, [plusieurs phases de travaux](#) prévus **jusqu'en juin 2020**.
- entre l'échangeur de **Croz Lesneven** et le carrefour de **Ménez Meur** :
dans les deux sens de circulation :
largeur de voies réduites sur 3,5 km ; vitesse limitée à 70 km/h ; déviations mises en place.
 - au lieu dit **Pennalann Méros**, travaux prévus **jusqu'en avril 2019**
coupure totale de la circulation sur 1,5km ; basculement de circulation sur un itinéraire de substitution.
26. **RN157**, au niveau de **Cornillé (35)**, travaux prévus **jusqu'au 30 juin 2018**
- **dans le sens Rennes > Laval** :
basculement de circulation sur la chaussée opposée, rendue bidirectionnelle sur 2 km ;
 - itinéraire conseillé mise en place par A84 > RN12 > RN162.
27. **RN12**, entre **Dreux** et **Saint-Rémy-sur-Avre (28)**, travaux prévus **jusqu'au 28 septembre 2018**.
- **sens Dreux > Saint-Rémy-sur-Avre** :
basculement de circulation sur la voie de gauche du sens opposé ; vitesse limitée à 50 km/h.
 - consultez le [dossier de presse](#) de la DIR Nord-Ouest.