



## Prévisions nationales de circulation

La Défense, mercredi 28 juin 2017

Période du vendredi 30 juin au dimanche 2 juillet 2017

### GÉNÉRALITÉS SUR LA PÉRIODE

Cette période située en dehors des congés scolaires en France est concernée par d'importants flux migratoires sur les grands axes du pays. Il s'agit tout d'abord de Français, non soumis aux obligations scolaires, qui prennent leurs vacances dès le début de l'été pour profiter d'une moindre fréquentation.

Dès la mi-juin, les flux de véhicules étrangers se renforcent entre les frontières du nord et les côtes méditerranéennes, l'Italie ou l'Espagne. Ces flux seront encore renforcés ce week-end en raison du début des congés scolaires en Belgique le samedi 1<sup>er</sup> juillet.

En Ile-de-France, le trafic de transit sera très soutenu, notamment sur le contournement est de la capitale, depuis Le Bourget sur l'autoroute A1 au nord de Paris, jusqu'à Orsay sur l'autoroute A10 (en direction d'Orléans) ou encore jusqu'à Évry sur l'autoroute A6 (en direction de Lyon).

Dans le sens des DÉPARTS,

Vendredi 30 juin est classé **VERT** au niveau national et **ROUGE** en Île-de-France.

Samedi 1<sup>er</sup> juillet est classé **VERT** au niveau national et **ORANGE** en régions Auvergne-Rhône-Alpes (01, 26, 38, 69, 73, 74) et Île-de-France.

Trouvez les prévisions de circulation, l'état du trafic en temps réel et les conseils de conduite sur : [www.bison-fute.gouv.fr](http://www.bison-fute.gouv.fr)









Téléchargez l'application Bison Futé sur votre smartphone :



Télécharger dans l'App Store

ANDROID APP ON Google play

Prévisions	Circulation habituelle	Circulation difficile
	Circulation très difficile	Circulation extrêmement difficile
	Départs	Retours
Vendredi 30 juin		
Samedi 1 <sup>er</sup> juillet		
Dimanche 2 juillet		

## CONSEILS DE CIRCULATION AU NIVEAU NATIONAL



Soyez vigilant en empruntant l'A6 au niveau d'Auxerre, les travaux d'élargissement (mise à 3 voies dans le sens Paris-Lyon) sur 12 km entraînent une réduction de la largeur des 2 voies de circulation de chaque sens au droit du chantier, cela engendra des fortes difficultés de circulation.

### Dans le sens des départs :

#### Vendredi 30 juin

- quittez ou traversez l'île-de-France avant midi ;
- évitez de quitter les grandes agglomérations entre 16 heures et 20 heures.

#### Samedi 1<sup>er</sup> juillet

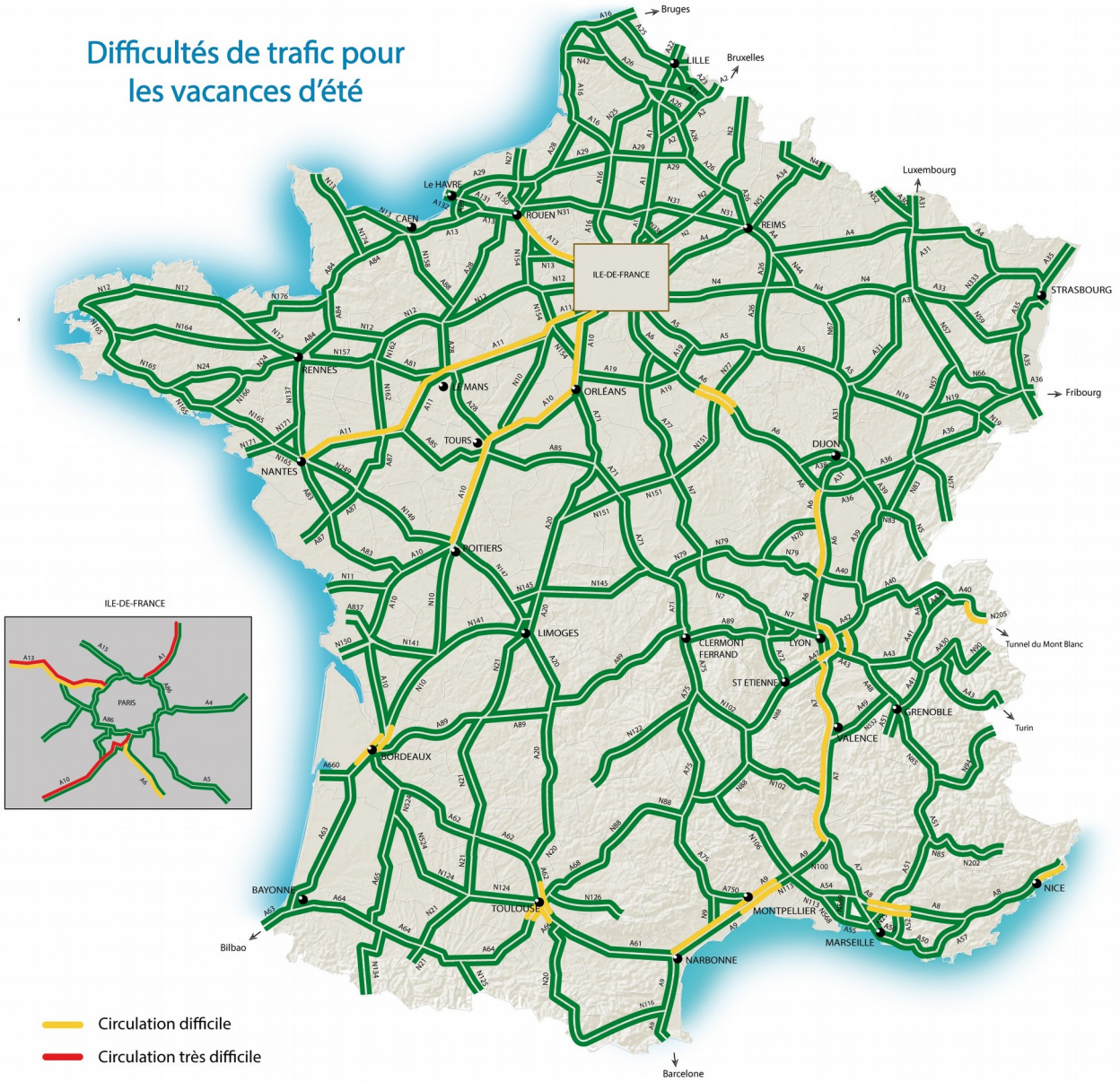
- quittez ou traversez l'île-de-France avant 7 heures ;
- évitez l'autoroute A7 entre Lyon et Orange, de 9 heures à 14 heures ;
- l'accès à l'Italie par le tunnel du Mont-Blanc (N205) sera dense entre 11 heures et 18 heures.

### Dans le sens des retours :

#### Dimanche 2 juillet

- évitez de regagner les grandes agglomérations entre 16 heures et 20 heures et l'île-de-France entre 15 heures et 22 heures.

### Difficultés de trafic pour les vacances d'été



## LES PRÉVISIONS DE CIRCULATION DÉTAILLÉES JOUR PAR JOUR



Téléchargez l'application mobile Bison Futé sur votre téléphone

### Dans le sens des DÉPARTS

**Vendredi 30 juin est classé VERT au niveau national et ROUGE en Île-de-France.**

En **Île-de-France**, la circulation sera dense dès la fin de matinée en direction des différentes barrières de péages, notamment sur l'A10 au niveau du péage de Saint-Arnoult-en-Yvelines, entre 10 heures et 22 heures et sur l'A6 au niveau du péage de Fleury, entre 11 heures et 23 heures. Des difficultés sont attendues également sur le boulevard Périphérique, l'A86 et l'A6B.

Dans toutes les métropoles et leur périphérie, les bouchons récurrents liés à l'activité économique se trouveront renforcés par les départs en week-end dans l'après-midi et les flux de transit des déplacements de longue distance (contournement de Paris, traversée et contournement de Lyon, vallée du Rhône, rocade de Bordeaux,...). Des difficultés de circulation sont attendues entre 16 heures et 20 heures.

Sur la N205, l'accès au tunnel du Mont Blanc en direction de l'Italie sera chargé (plus de 30 minutes d'attente) entre 13 heures et 23 heures.

**Samedi 1<sup>er</sup> juillet est classé VERT au niveau national et ORANGE en régions Auvergne-Rhône-Alpes (01, 26, 38, 69, 73, 74) et Île-de-France.**

En **Île-de-France**, des difficultés sont attendues sur l'A10 au niveau du péage de Saint-Arnoult-en-Yvelines entre 6 heures et 16 heures avec un trafic plus important entre 10 heures et midi et sur l'A6 au niveau du péage de Fleury entre 8 heures et 13 heures. Des difficultés sont attendues également sur l'A13 dès le milieu de la matinée.

**Les difficultés sont attendues :**

- **en direction de la côte atlantique et de l'Espagne :**
  - sur l'autoroute A10 entre Tours et Poitiers, de 9 heures à 14 heures,
  - sur l'autoroute A10 au nord de Bordeaux en direction de l'Espagne, entre 10 heures et 15 heures,
  - sur l'autoroute A11 entre Angers et Nantes, de 9 heures à 16 heures.
- **en direction de la côte méditerranéenne :**
  - sur l'autoroute A6 au niveau d'Auxerre,
  - sur l'autoroute A6 entre Beaune et Mâcon, autour de 11 heures,
  - sur l'autoroute A7 entre Lyon et Orange, de 9 heures à 16 heures,
  - sur l'autoroute A8 et A52 en direction d'Aix-en-Provence, entre 9 heures et 13 heures,
  - sur l'autoroute A8 de Nice vers la frontière italienne, entre 11 heures et 13 heures et puis de 17 heures à 20 heures,
  - sur l'autoroute A9 entre Nîmes et Narbonne, de 10 heures à 12 heures.

Sur la N205, l'accès au tunnel du Mont Blanc en direction de l'Italie sera :

- chargé (plus de 30 minutes d'attente) entre 8 heures et 11 heures et 18 heures à 20 heures,
- dense (plus d'1 heure d'attente) de 11 heures à 18 heures.

### Dans le sens des RETOURS

**Dimanche 2 juillet est classé VERT au niveau national**

Dans l'ensemble du pays, peu de difficultés de circulation sont attendues ce dimanche dans le sens des retours.

En **Île-de-France**, des difficultés de circulation sont attendues sur les principaux axes convergents vers la capitale, notamment sur l'A10 au niveau du péage de Saint-Arnoult-en-Yvelines entre 15 heures et 23 heures avec un trafic plus important entre 18 heures et 21 heures et sur l'A6 au niveau du péage de Fleury entre 15 heures et 22 heures avec un trafic plus important entre 17 heures et 19 heures.

## LES MANIFESTATIONS CULTURELLES

En région Hauts-de-France, du vendredi 30 juin au dimanche 2 juillet 2017 se déroulera le **Main Square Festival à Arras**.

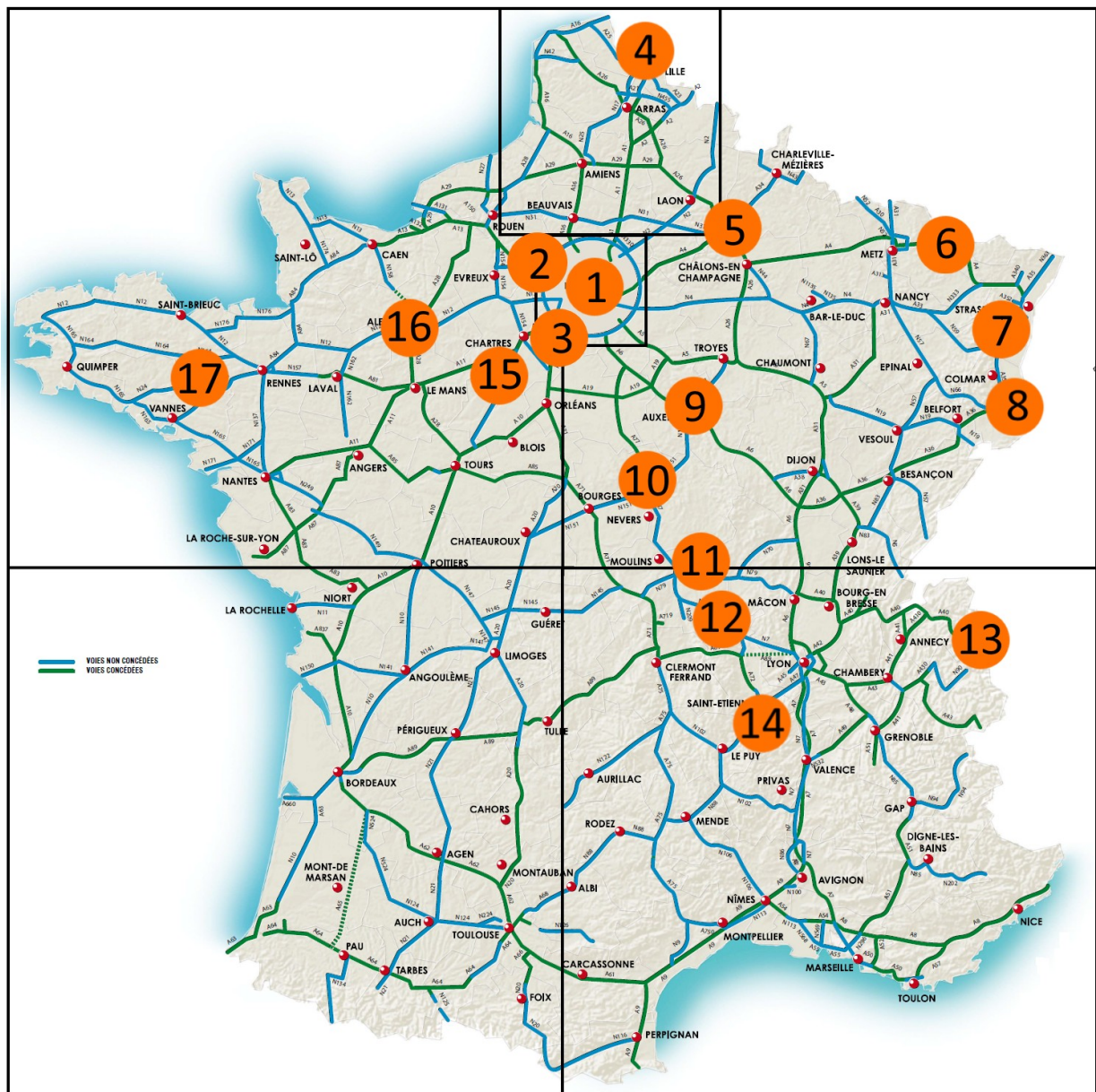
Des difficultés de circulation sont attendues tout au long de cette période, en particulier sur l'A1 et aux alentours d'Arras.

## LES PRINCIPAUX CHANTIERS

Certains chantiers, dont la signalisation ne peut être levée le week-end, pourraient provoquer des gênes au bon écoulement du trafic. Des ralentissements sont donc possibles au droit des zones de travaux.

Les chantiers font partie du paysage routier. Pour votre sécurité et celle des agents de voirie qui travaillent pour vous, **Bison Futé** recommande d'être vigilant à l'approche d'une zone de travaux.

### Carte nationale des principaux chantiers perturbants du week-end



## Travaux gênants – du 29 juin au 5 juillet 2017

---

Les chantiers font partie du paysage routier. Pour votre sécurité et celle des agents de voirie qui travaillent pour vous, Bison Futé recommande d'être très vigilant à l'approche d'une zone de travaux.

### ÎLE-DE-FRANCE

---

1. Sur le **Boulevard des Maréchaux à Paris** (entre la **Porte d'Ivry** et la **Porte de la Chapelle**), les travaux de prolongement du tramway T3 entraînent des difficultés de circulation sur le **Boulevard Périphérique, l'A4, l'A3 et l'A1**. Travaux prévus **jusqu'à fin décembre 2017**.
2. **A13**, entre les diffuseurs n°14 **Bonnières (78)** et n°15 **Chaufour (78)**, les [travaux de rénovation](#) de la chaussée sur 6 km dans chaque sens de circulation nécessitent le basculement de la chaussée. Des ralentissements sont attendus dans le sens **Paris > Caen** du **lundi au jeudi de 16h à 21h** et dans le sens **Caen > Paris** les **lundi de 6h à 13h**. Des itinéraires de déviation sont mis en place localement. Travaux prévus **du 15 mai au 30 juin 2017**.
3. **A10**, entre **Massy** et **Palaiseau (91)**, la 3ème phase des travaux de réalisation d'une voie dédiée aux bus pour assurer la desserte de la gare de Massy nécessite la réduction des voies de circulation ainsi que la BAU dans le **sens province > Paris**. La vitesse est limitée à 70 km/h sur la zone de travaux et à 50 km/h sur la bretelle de sortie vers Massy. Travaux prévus **du 20 mars au 28 août 2017**.

### NORD

---

4. **A22**, au niveau de **Tourcoing (59)**, les travaux d'aménagement de la **ZAC du Petit Menin** entraînent des réductions de voies sur 2 km en amont de l'échangeur n° 16 Roncq/Tourcoing. La bande d'arrêt d'urgence est supprimée et a vitesse limitée à 90 km/h. La vitesse est limitée à 90 km/h. **Les véhicules de plus de 3,5 t n'auront pas l'autorisation de doubler**. Travaux prévus **du 26 juin au 13 octobre 2018**.

### GRAND EST

---

5. **A4**, au sud de **Reims (51)**, les travaux de rénovation des deux ponts à hauteur de Sillery nécessitent la neutralisation de voies. La circulation se fera sur une seule voie dans les 2 sens **Reims < > Châlons**. **Les voies seront rendues à la circulation tous les vendredis à partir de 13h**. La plus grande prudence est recommandée au niveau des zones de chantier. Travaux prévus **du 22 juin au 3 juillet 2017**.
6. **A4**, au niveau de **Longeville-lès-Saint-Avoid (57)**, les travaux de rénovation de la chaussée sur le pont qui franchit la RD25 entraînent une réduction de voies. La circulation se fera sur une seule voie dans les 2 sens **sauf les week-end du 13/17 juillet et du 28/31 juillet**. Travaux prévus **du 26 juin au 1<sup>er</sup> août 2017**.
7. **A35**, à la hauteur d'**Obernai (67)**, les travaux de rénovation des chaussées entre les **échangeurs n° 11 de Niedernai** et l'**échangeur n° 9 d'innenheim** entraînent des neutralisations de voies et la mise en place d'une circulation à double sens sur 1 voie. Travaux prévus **du 26 juin au 8 juillet 2017**.
8. **A36**, au niveau de l'agglomération de **Mulhouse (68)**, les travaux de réhabilitation de chaussée entre les échangeurs n° 19 « **Mulhouse Centre** » et n° 20 « **Île Napoléon** » vont entraîner des restrictions de voies dans le **sens Belfort > Allemagne** avec un basculement de circulation, et des réductions de largeur dans le **sens Allemagne > Belfort**. La vitesse sera réduite à 90 km/h ou 70 km/h, et jusqu'à 50 km/h dans les zones sensibles. Des ralentissements sont à prévoir. Travaux prévus **du 19 juin au 7 septembre 2017**.
9. **A6**, au niveau d'**Auxerre, (89)**, les [travaux d'élargissement](#) (mise à 3 voies dans le sens Paris-Lyon) sur 12 km entraînent une réduction de la largeur des 2 voies de circulation de chaque sens au droit du chantier. La première phase de travaux est prévue **jusqu'en septembre 2017**.

## Prévisions Bison Futé – Période du vendredi 30 juin au dimanche 2 juillet 2017

10. **RN151**, à la hauteur de **La Charité-sur-Loire (58)**, pendant les travaux de réhabilitation du pont de pierre, une chicane sera installée et la circulation se fera sur une seule voie gérée par un alternat. Une déviation obligatoire sera mise en place pour les poids-lourds. Travaux prévus **à partir du 15 juin 2017**.

### SUD-EST

---

11. **RN79**, au niveau de la commune de **Dompierre-sur-Besbre (03)**, à l'est de **Moulins**, les travaux de réfection de chaussée entre l'échangeur du Ternat et l'échangeur de Maupertuis entraînent la fermeture des voies du sens **Mâcon > Moulins**. Une déviation sera mise en place, et la circulation dans le sens **Moulins > Mâcon** sera maintenue. Travaux prévus **du 27 juin au 4 juillet 2017**.
12. **RN7**, au niveau de **La Pacaudière (42)**, les travaux d'assainissement entraînent le maintien de la circulation du sens **Paris > Lyon** sur une voie, et le basculement de circulation du sens **Lyon > Paris** sur la voie rapide de la chaussée opposée. Travaux prévus **du 19 juin au 7 juillet 2017**.
13. **A40**, entre **Sallanches** et **Passy (74)**, les travaux de renouvellement des chaussées dans les deux sens **Chamonix < > Genève** nécessitent la neutralisation des voies et le basculement alternatif de la circulation en fonction de l'évolution du chantier. **Les travaux sont réalisés de jour, du lundi 8h au vendredi 16h**, et les voies seront rendues à la circulation chaque week-end, ainsi que le vendredi 14 juillet. Travaux prévus **du 26 juin au 28 juillet 2017**.
14. **RN88**, au niveau de **Saint-Étienne (42)**, la phase 2 des [travaux de rénovation](#) du **viaduc de la Ricamarie** entraîne la neutralisation des voies du tablier direction **Saint-Étienne > Le Puy**, et un basculement de circulation à double sens sur le tablier direction **Le Puy > Saint-Étienne**. La vitesse est réduite à 70 km/h et à 50 km/h au droit des basculements. Travaux prévus **jusqu'à mi-novembre 2017**.

### SUD-OUEST

---

Pas de chantier particulièrement perturbant sur le réseau principal au cours de cette période.

### GRAND OUEST

---

15. **RN10**, au niveau de la commune de **Cloyes-les-Trois-Rivières (28)**, au sud de **Chateaudun**, les travaux de réfection des chaussées entraînent des restrictions de voies, et la mise en place d'un alternat de circulation, sauf le week-end. Des ralentissements sont à prévoir. La vitesse sera limitée à 70 km/h au droit du chantier. Travaux prévus **du 19 juin au 6 juillet 2017**.
16. **RN12**, sur la commune de **Lalacelle (61)**, au lieu-dit « **Le Gué David** » dans le sens **Paris > Rennes**, les travaux de [création d'un tourne à gauche](#) vont entraîner la mise en place d'un alternat de circulation. La vitesse est limitée à 50km/h entre l'agglomération de Lalacelle et l'extrémité des travaux. Travaux prévus **du 15 mai au 13 juillet 2017**.  
  
**RN12**, au niveau d'**Alençon (61)**, les travaux d'entretien des chaussées dans le sens **Paris > Province sur 13,5 km** vont entraîner une restriction de voie et un basculement de circulation dans le sens opposé. La vitesse sera limitée à 50 km/h. Des ralentissements sont à prévoir durant cette période. **Travaux prévus du 29 mai au 13 juillet 2017**.
17. **RN24**, au nord de **Vannes (56)**, les travaux de rénovation de la chaussée à la hauteur de **Plumelin** dans les 2 sens **Rennes < > Lorient** nécessitent la neutralisation des voies de gauche dans les 2 sens pour la 1ère phase du chantier. **Travaux prévus du 29 mai au 13 juillet 2017**

