



Prévisions nationales de circulation

La Défense, mercredi 29 août 2018

Période du vendredi 31 août au dimanche 2 septembre 2018

GÉNÉRALITÉS SUR LA PÉRIODE

Ce week-end marquera la fin des congés scolaires. La majorité des vacanciers sera déjà rentrée pour préparer la rentrée des classes. Les flux de trafic et les encombrements attendus seront modérés sur les grands axes de transit pour ce premier week-end de septembre.

L'activité économique, quant à elle, aura retrouvé son intensité habituelle. Les encombrements récurrents seront de retour et il sera judicieux, pour les derniers vacanciers, d'éviter les abords des grands pôles urbains, le vendredi ou tout autre jour de semaine, au moment des heures de pointe.

Dans le sens des DÉPARTS

Vendredi 31 août est classé **VERT** au niveau national.

Samedi 1^{er} septembre est classé **VERT** au niveau national.

Dimanche 2 septembre est classé **VERT** au niveau national.

Dans le sens des RETOURS

Vendredi 31 août est classé **VERT** au niveau national et **ORANGE** en Île-de-France.







Samedi 1^{er} septembre est classé **VERT** au niveau national et **ORANGE** en région Auvergne-Rhône-Alpes et sur l'Arc méditerranéen.

Dimanche 2 septembre est classé **VERT** au niveau national et **ORANGE** en Île-de-France.

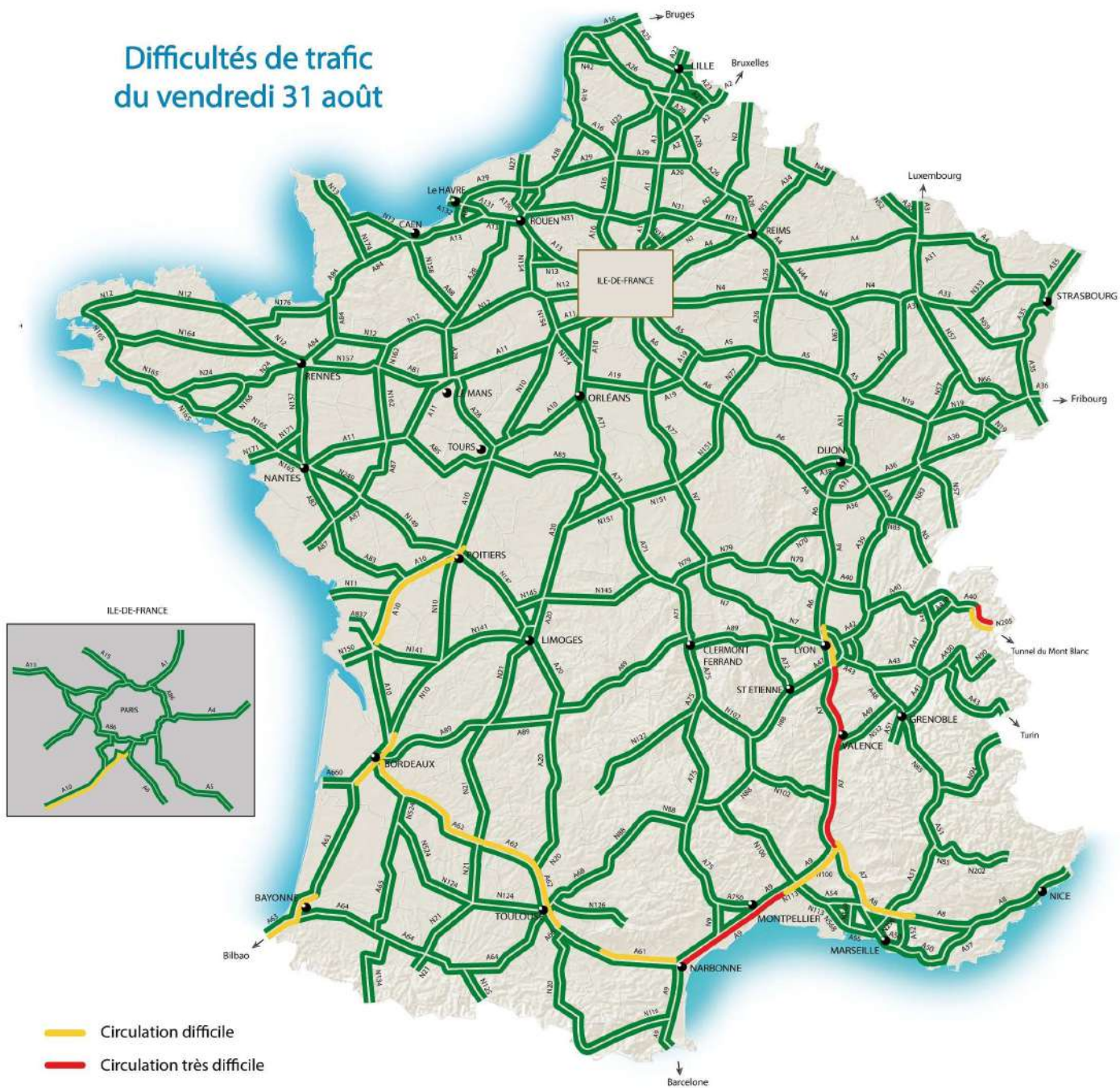
Trouvez les prévisions de circulation, l'état du trafic en temps réel et les conseils de conduite sur : www.bison-fute.gouv.fr



Prévisions Bison Futé – Période du vendredi 31 août au 2 septembre 2018

Prévisions	Circulation habituelle	Circulation difficile
	Circulation très difficile	Circulation extrêmement difficile
	Départs	Retours
Vendredi 31 août		
Samedi 1 ^{er} septembre		
Dimanche 2 septembre		

Difficultés de trafic du vendredi 31 août

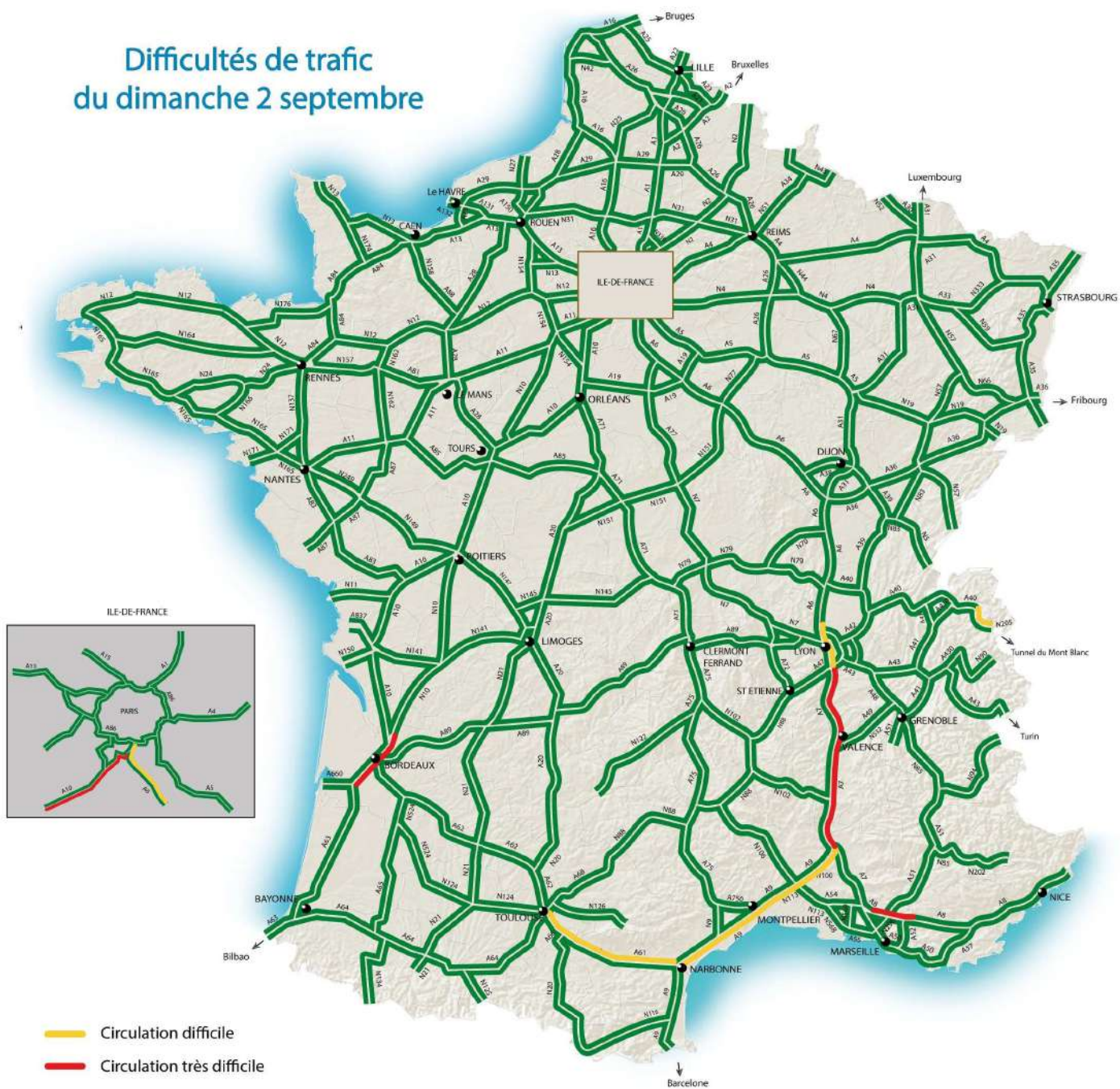


LES PRÉVISIONS DE CIRCULATION DÉTAILLÉES JOUR PAR JOUR

SAMEDI 1er SEPTEMBRE						
Depuis l'Espagne via Bordeaux vers l'Île-de-France						
A10	à hauteur de Saint-Arnoult-en-Yvelines		11h-20h			
	à hauteur de Bordeaux		9h-19h			
A63	Espagne → Bayonne		10h-12h			
Depuis la Méditerranée vers l'Île-de-France						
A7	Orange → Lyon		8h-12h	12h-14h	14h-17h	
	Lançon-Provence → Orange		8h-16h			
A8	à hauteur d'Aix		8h-12h			
A9	Montpellier → Orange		9h-11h			
	Narbonne → Montpellier		9h-15h			
Depuis la Méditerranée vers Bordeaux via Toulouse						
A62	Toulouse → Bordeaux		9h-12h			
A61	Narbonne → Carcassonne		9h-11h			
En région Auvergne-Rhône-Alpes						
N205	accès du tunnel du Mont-Blanc : France → Italie		9h-11h	11h-15h	15h-17h	
	accès du tunnel du Mont-Blanc : Italie → France		10h-12h	12h-19h		19h-21h

Légende	
	Fluide
	Dense
	Saturé

Difficultés de trafic du dimanche 2 septembre

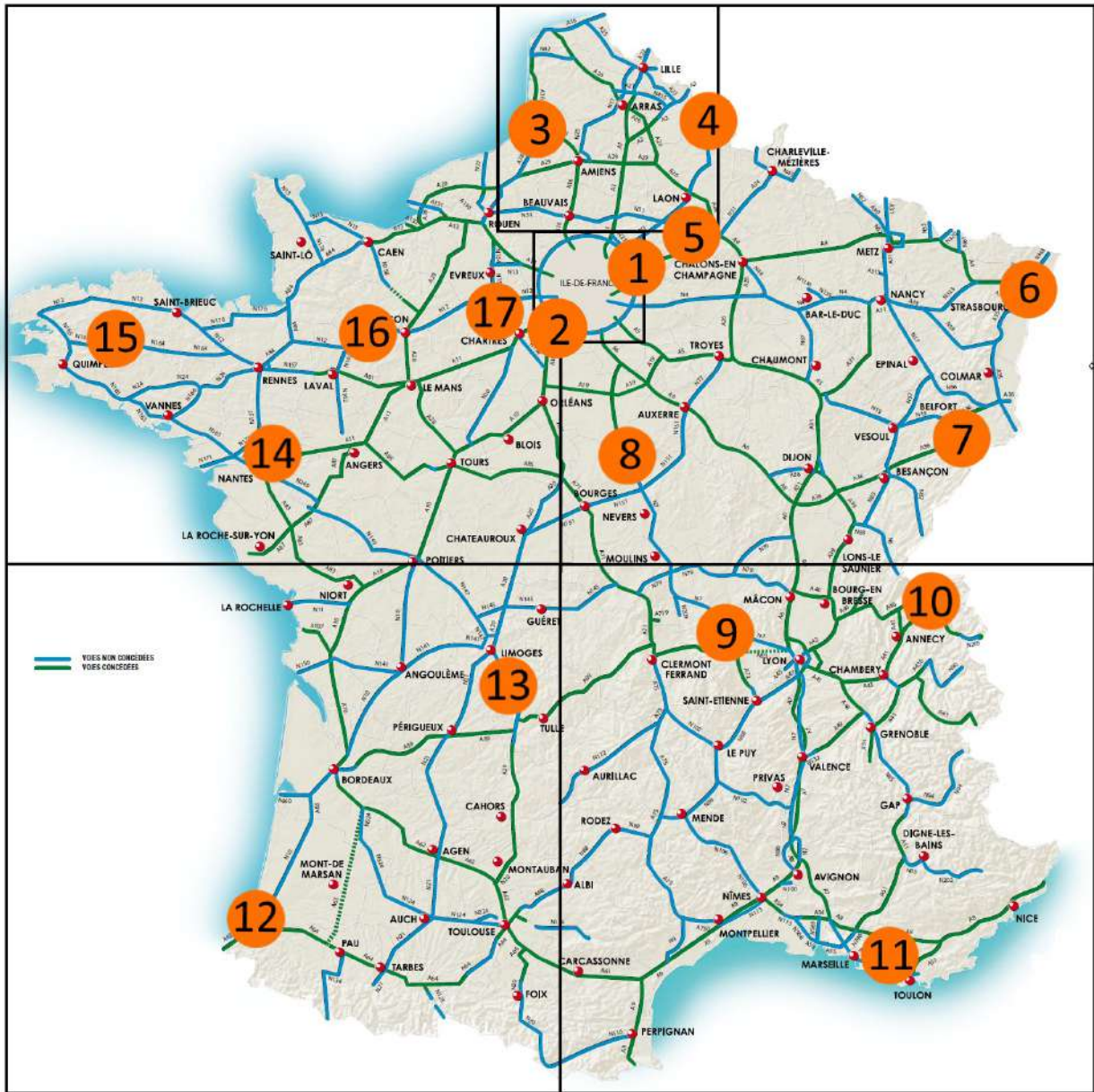


LES PRÉVISIONS DE CIRCULATION DÉTAILLÉES JOUR PAR JOUR

DIMANCHE 2 SEPTEMBRE						
Depuis l'Espagne via Bordeaux vers l'Île-de-France						
A10	à hauteur de Saint-Arnoult-en-Yvelines		11h-16h	16h-19h	19h-21h	
	à hauteur de Bordeaux		10h-12h	12h-14h	14h-17h	
Depuis la Méditerranée vers l'Île-de-France						
A6	à hauteur de Fleury		14h-19h			
A7	Orange → Lyon		8h-12h	12h-14h	14h-19h	
A8	à hauteur d'Aix		8h-12h	12h-14h	14h-19h	
A9	Montpellier → Orange		10h-19h			
	Narbonne → Montpellier			15h-18h		
Depuis la Méditerranée vers Bordeaux via Toulouse						
A61	Narbonne → Toulouse		14h-18h			
En région Auvergne-Rhône-Alpes						
N205	accès du tunnel du Mont-Blanc : Italie → France		9h-13h			

Légende	
	Fluide
	Dense
	Saturé

Carte nationale des chantiers perturbants



**JE TRAVAILLE
POUR VOUS
ATTENTION
A MOI**

Retrouvez les prévisions de circulation et l'état du trafic en temps réel
sur internet : www.bison-fute.gouv.fr



Téléchargez l'application mobile Bison Futé sur votre smartphone

ÎLE-DE-FRANCE

1. **A4**, au niveau de **Nogent-sur-Marne (94)**, [travaux](#) prévus **jusqu'au 11 septembre 2018**.
 - **sens Paris > Province** :
circulation sur 3 voies. BAU neutralisée, largeur des voies réduites et vitesse limitée à 70 km/h.
2. **RN10**, à la hauteur de **Rambouillet (78)**, [travaux](#) prévus **jusqu'au 31 décembre 2018**.
 - **dans les 2 sens** :
bande d'arrêt d'urgence neutralisée et vitesse limitée à 70 km/h et temps de parcours rallongé.

NORD

3. **A16**, au niveau de **Abbeville (80)**, travaux prévus **jusqu'au 28 septembre 2018**.
 - **dans les 2 sens** :
circulation sur 1 voie dans chaque sens par basculement de chaussée ; vitesse réduite à 90 /h ;
 - ralentissements à prévoir, notamment lors des week-ends estivaux, en direction ou au retour de la **Côte d'Opale**.
4. **RN2**, au niveau de **Avesnes-sur-Elpe (59)**, [travaux](#) prévus **jusqu'au 21 septembre 2018**.
 - **sens Paris > Belgique** :
circulation interdite pour les poids lourds et les véhicules légers ; déviation mise en place
 - **sens Belgique > Paris** :
circulation interdite pour les poids lourds ; déviation mise en place
circulation autorisée pour les véhicules légers ; vitesse limitée à 30 km/h

GRAND EST

5. **RN31**, à la hauteur de **Fismes (51)**, travaux prévus **jusqu'au 31 août 2018**.
 - **dans les deux sens Soissons < > Reims** :
coupure totale de la circulation sur 1 km ; temps de parcours rallongé.
 - consultez la carte de déviation pour les VL, et la carte de déviation pour les PL > 7,5t.
6. **A35**, à **Strasbourg (67)**, [travaux](#) prévus **jusqu'au 22 octobre 2018**.
 - **dans les deux sens** :
voies réduites ; déviations mises en place.
7. **A36**, au sud de **Belfort (67)**, au niveau de l'échangeur 11, [travaux](#) prévus **jusqu'au 11 septembre 2018**.
 - **dans les deux sens** :
circulation sur deux voies.
8. **A77**, au niveau de **Pouilly-sur-Loire (58)**, [travaux](#) **jusqu'au 21 septembre 2018**.
 - **sens province > Paris** :
basculement de circulation sur la voie rapide du sens opposé ; vitesse limitée à 80 km/h dans les secteurs à double sens, et à 50 km/h dans les zones de basculement.

SUD-EST

9. **RN82**, sur les communes de **Neulise** et **Saint Marcel de Félines (42)**, [travaux](#) prévus **jusqu'au 31 décembre 2018**.
 - **sens Paris > Saint-Etienne** :
circulation coupée avec sortie obligatoire au droit de l'échangeur 73
 - **sens Saint-Etienne > Paris** :
circulation basculée sur la voie nouvelle du lieu dit « **Chez Tolon** » ; déviations mises en place.
10. **A43**, rampe d'accès au **Tunnel du Fréjus (73)**, [travaux](#) prévus **jusqu'en 2019**.
 - **sens France > Italie** :
voie montante neutralisée et circulation dévoyée sur voie centrale ; vitesse limitée à 50 km/h dans les 2 sens.

11. **A52**, entre **Pas-de-Trets** et **Pont-de-L'Étoile (13)**, [travaux](#) prévus **jusqu'à fin 2018**.

- **dans les deux sens** :
largeur des voies réduites et BAU neutralisée.
Consultez le [plan de situation](#) de VINCI autoroutes.

SUD-OUEST

12. **A63**, entre **Ondres** et **Saint-Geours-de-Maremne (40)**, chantier **suspendu** pour la période estivale, toutefois, la vitesse reste limitée à 110 km/h pour les VL et 80 km/h pour les PL. **Reprise des travaux en septembre 2018**.

13. **A20**, au Sud-Ouest de **Limoges (87)**, [travaux](#) prévus **jusqu'au 5 octobre 2018**.

- **sens province > Paris** (entre les échangeurs n°39 St-Hilaire-Bonneval et n°41 Magnac-bourg) :
basculement de circulation sur la voie rapide du sens opposé sur 6 km; vitesse limitée à 80 km/h dans les secteurs à double sens, et à 50 km/h dans les zones de basculement.

GRAND OUEST

14. **A844**, sur le périphérique nord de **Nantes (44)**, [travaux](#) prévus **jusqu'au 28 février 2019**.

- **dans les deux sens** :
voies basculées vers le terre-plein central et **RN 165** est neutralisée ; vitesse réduite à 70 km/h.
Des [itinéraires conseillés](#) sont indiqués pour éviter ce secteur

15. **RN164**, au niveau de **Châteauneuf-du-Faou (29)**, [plusieurs phases de travaux](#) prévues **jusqu'en juin 2020**.

- entre l'échangeur de **Croaz Lesneven** et le carrefour de **Ménez Meur** :
dans les deux sens de circulation :
largeur de voies réduites sur 3,5 km; vitesse limitée à 70 km/h ; déviations mises en place.
- au lieu dit **Pennalann Méros**, travaux prévus **jusqu'en avril 2019**.
coupure totale de la circulation sur 1,5 km ; basculement de circulation sur un itinéraire de substitution.

16. **RN12**, entre **Pré-en-Pail** et **St-Cyr-en-Pail (53)**, [travaux](#) prévus **jusqu'au 31 août 2018**.

- **dans les deux sens Alençon < > Mayenne** :
fermeture jour et nuit ; déviations mises en place.
- Travaux suspendus la **semaine du 10 au 19 août 2018**.

17. **RN12**, entre **Dreux** et **Saint-Rémy-sur-Avre (28)**, travaux prévus **jusqu'au 28 septembre 2018**.

- **sens Dreux > Saint-Rémy-sur-Avre** :
basculement de circulation sur la voie de gauche du sens opposé ; vitesse limitée à 50 km/h.
- consultez le [dossier de presse](#) de la DIR Nord-Ouest.