



Prévisions nationales de circulation

La Défense, lundi 29 octobre 2018

Vacances de la Toussaint

Période du mercredi 31 octobre au 4 novembre 2018

GÉNÉRALITÉS SUR LA PÉRIODE

Le long week-end connaîtra de nombreux déplacements en raison de la conjonction des congés scolaires et de la possibilité de faire un pont de 4 jours dès le jeudi.

Pour ce dernier week-end des vacances de la Toussaint, les retours seront importants le dimanche 4 novembre en entrée des grandes agglomérations, en fin d'après-midi et en début de soirée.

Mercredi 31 octobre, connaîtra d'importants départs à partir de toutes les grandes métropoles du pays. Ces départs viendront s'ajouter à la circulation récurrente déjà dense en milieu urbain surtout aux heures de pointe. La circulation sera particulièrement difficile au départ de l'Île-de-France.

Jedi 1^{er} novembre, des départs significatifs se poursuivront avec, là encore, une intensité plus forte à partir de Paris.

Dimanche 4 novembre, dans le sens des retours, la circulation sera difficile avec des bouchons touchant la plupart des grands axes de liaison en direction des grandes métropoles du pays.

Dans le sens des DÉPARTS

Mercredi 31 octobre est classé **VERT** au niveau national et **ROUGE** en Île-de-France.

Jedi 1^{er} novembre est classé **VERT** au niveau national et **ORANGE** en Île-de-France.

Dans le sens des RETOURS

Vendredi 2 et Samedi 3 novembre sont classés **VERT** au niveau national.

Dimanche 4 novembre est annoncé **ORANGE** au niveau national.

Trouvez les prévisions de circulation, l'état du trafic en temps réel


et les conseils de conduite sur : www.bison-fute.gouv.fr



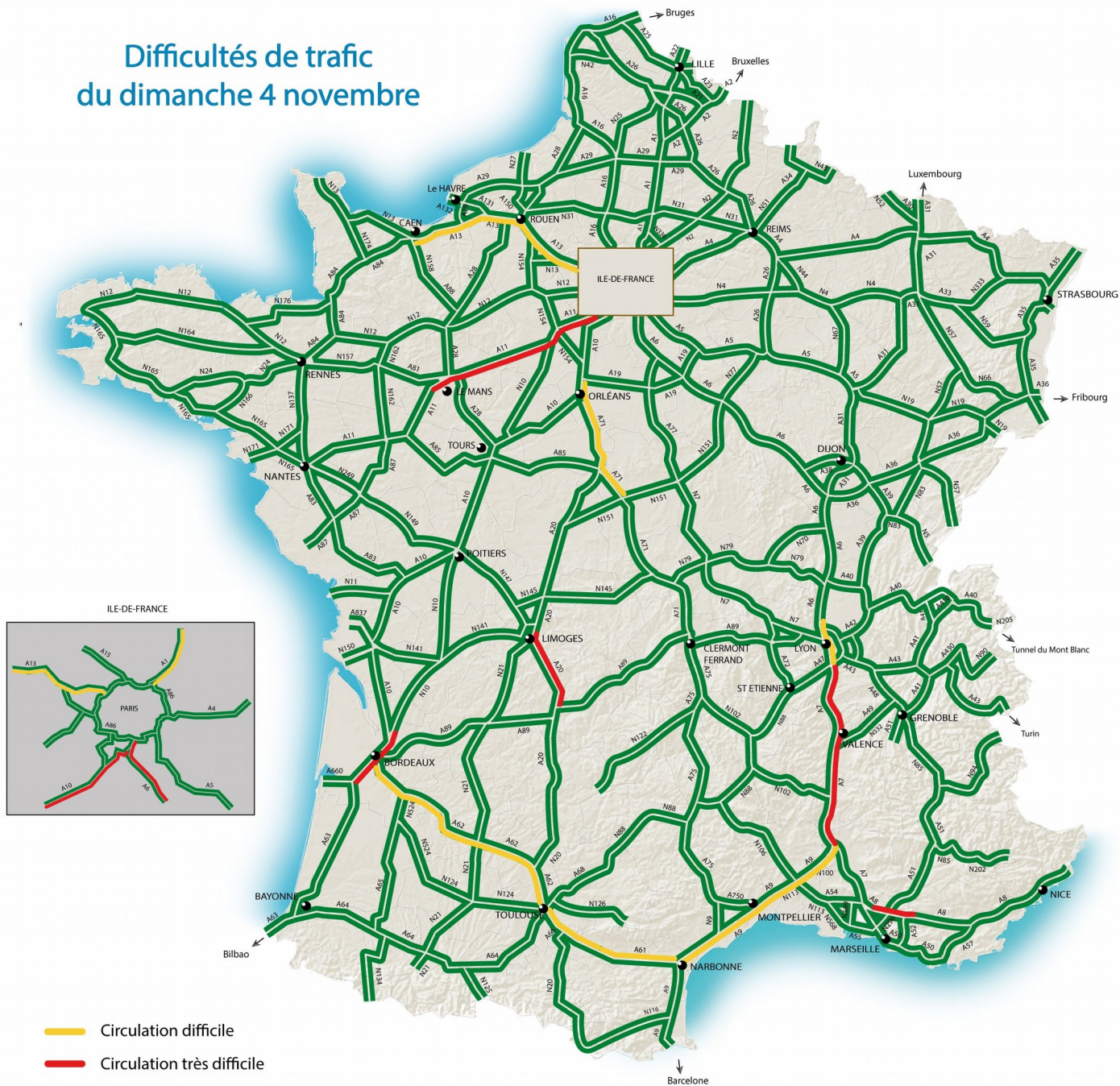
Télécharger dans l'App Store

ANDROID APP ON Google play

Prévisions Bison Futé – Période du mercredi 31 octobre au dimanche 4 novembre 2018

Prévisions	Circulation habituelle	Circulation difficile
	Circulation très difficile	Circulation extrêmement difficile
	Départs	Retours
Mercredi 31 octobre		
Jeudi 1 ^{er} novembre		
Vendredi 2 novembre		
Samedi 3 novembre		
Dimanche 4 novembre		

Difficultés de trafic du dimanche 4 novembre



- Circulation difficile
- Circulation très difficile

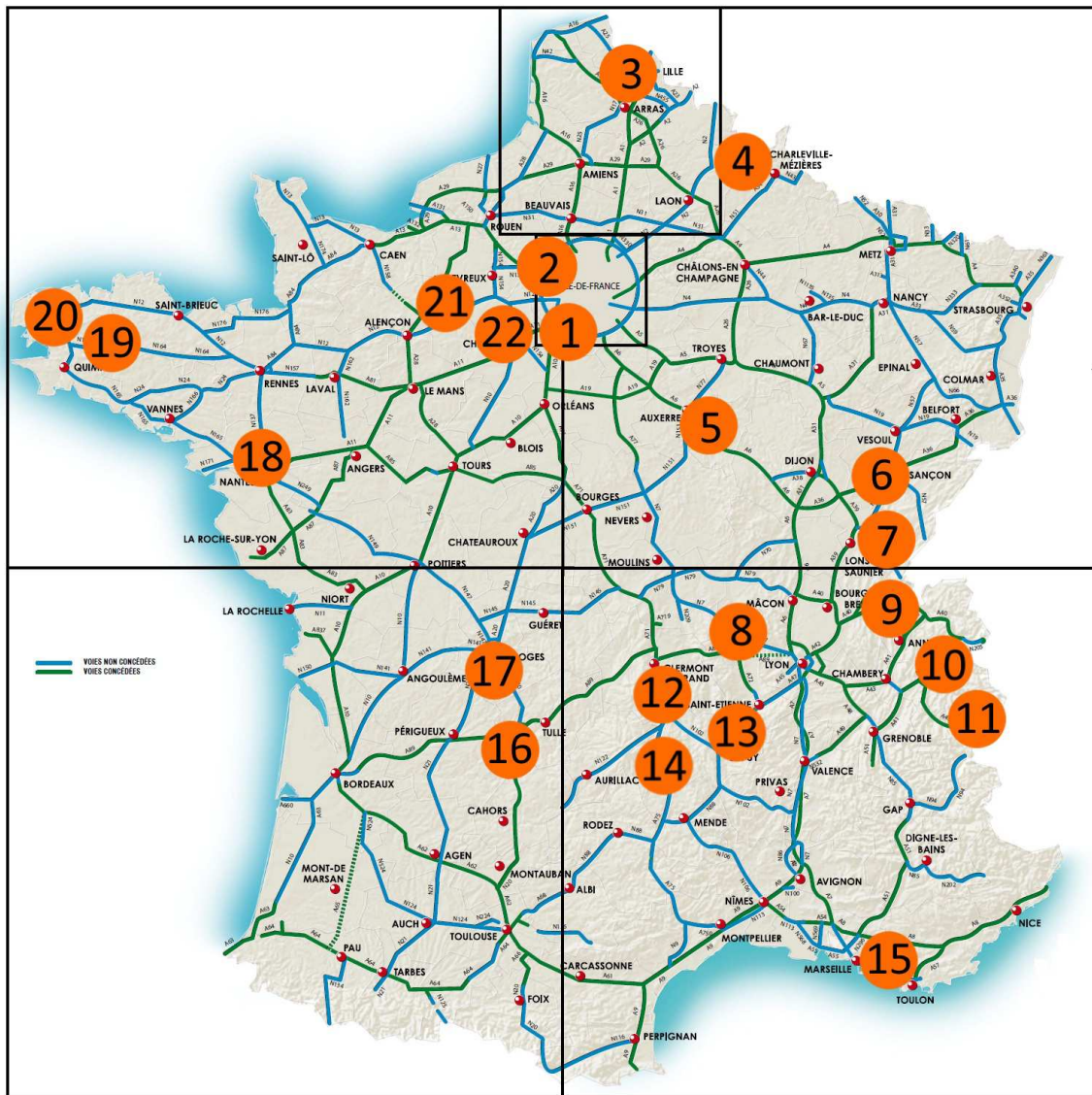
LES PRÉVISIONS DE CIRCULATION DÉTAILLÉES JOUR PAR JOUR

		DIMANCHE 4 NOVEMBRE			
Depuis la Normandie, la Bretagne et le pays de la Loire vers l'Île-de-France					
A13	Rouen → Paris			14h-19h	
	Caen → Rouen		10h-19h		
A11	Le Mans → Paris		13h-16h	16h-18h	18h-21h
	à hauteur du Mans		11h-17h	17h-19h	
Depuis l'Espagne via Bordeaux vers l'Île-de-France					
A10	à Saint-Arnoult-en-Yvelines vers Paris			12h-23h	
A10	à hauteur de Bordeaux		9h-19h		
Depuis la Méditerranée vers l'Île-de-France					
A9	Montpellier → Orange			14h-18h	
	Narbonne → Montpellier			15h-18h	
A7	Orange → Lyon	9h-11h	11h-16h	16h-18h	
	Lançon-Provence → Orange	9h-12h	12h-14h	14h-17h	
A6	à Fleury vers Paris		11h-14h	14h-16h	16h-23h
Itinéraire de traversée du Massif central					
A71	Bourges → Orléans			12h-19h	
A20	Brive-la-Gaillarde → Limoges		11h-14h	14h-18h	
Depuis la Méditerranée vers Bordeaux via Toulouse					
A62	Bordeaux → Toulouse		10h-18h		
A61	Narbonne → Toulouse			15h-19h	
Depuis Lille vers l'Île-de-France					
A1	Lille → Paris			14h-18h	

Légende	
	Fluide
	Dense
	Saturé

Les chantiers font partie du paysage routier. Pour votre sécurité et celle des agents de voirie qui travaillent pour vous, Bison Futé recommande d'être très vigilant à l'approche d'une zone de travaux.

Carte nationale des chantiers perturbants



**JE TRAVAILLE
POUR VOUS
ATTENTION
A MOI**

Retrouvez les prévisions de circulation et l'état du trafic en temps réel sur internet : www.bison-fute.gov.fr



Téléchargez l'application mobile Bison Futé sur votre smartphone

ÎLE-DE-FRANCE

1. **RN10**, à la hauteur de **Rambouillet (78)**, [travaux](#) prévus **jusqu'au 31 décembre 2018**.
 - **dans les 2 sens** :
bande d'arrêt d'urgence neutralisée, vitesse limitée à 70 km/h et temps de parcours rallongé.
2. **A15**, à **Argenteuil (94)**, [travaux](#) prévus **jusqu'en janvier 2019**.
 - **sens Province > Paris** :
neutralisation de 2 voies de droite et circulation sur 2 voies de gauche. Largeur des voies réduites et vitesse limitée à 70 km/h.

NORD

3. **A22**, dans les communes de **Neuville-en-Ferrain et de Roncq (59)**, [travaux](#) prévus **jusqu'au 1^{er} décembre 2018**.
 - **dans les 2 sens France < > Belgique** :
bande d'arrêt d'urgence neutralisée ; voies lentes et rapides dévoyées vers la droite avec largeur réduite et vitesse limitée à 70 km/h. Dépassement interdit pour les poids lourds >7,5t. Déviation mise en place.
- RN17**, entre **Avion et Vimy (62)**, travaux prévus **jusqu'au 15 avril 2019**.
- **dans les 2 sens Lens < > Arras** :
Circulation sur une voie, vitesse limitée à 70 km/h et dépassement interdit sur la totalité de la zone de chantier.
4. **A304**, à la hauteur de **Rocroi (08)**, travaux prévus **jusqu'au 3 novembre 2018**.
 - **dans le sens Belgique > France** :
 - basculement de circulation sur le sens opposé sur 6,5 km

GRAND EST

5. **A6**, secteur d' **Auxerre (89)**, travaux prévus **jusqu'au 18 mars 2019**.
 - **dans les deux sens Paris < > Lyon** :
Réduction de la largeur des deux voies de circulation sur 10 km.
6. **RN57**, à la hauteur de **Morre (25)**, travaux prévus **jusqu'au 31 octobre 2018**.
 - **dans le sens Besançon > Pontarlier** :
basculement de circulation sur la chaussée opposée.
7. **RN5**, dans le secteur des gorges de **la Lemme (39)**, [travaux](#) prévus **jusqu'au 2 novembre 2018**.
 - **dans les deux sens** :
circulation alternée par feux tricolores.

SUD-EST

8. **RN82**, sur les communes de **Neulise et Saint Marcel de Félines (42)**, [travaux](#) prévus **jusqu'au 31 décembre 2018**.
 - **sens Roanne > Saint-Etienne** :
circulation coupée avec sortie obligatoire au droit de l'échangeur 7
 - **sens Saint-Etienne > Roanne** :
circulation basculée sur la voie nouvelle du lieu dit « **Chez Tolon** » ; déviations mises en place.
9. **A40**, entre le **tunnel du Vuache** et le **péage de Viry (74)**, travaux prévus **jusqu'au 30 novembre 2018**.
 - **dans le sens Mâcon > Genève** :
voie de droite neutralisée sur 6 km.

A41, au nord d'**Annecy (74)**, [travaux](#) prévus **jusqu'au printemps 2019**.

- **dans le sens Annecy > Genève** (entre échangeurs n° 17 et n° 18) : mise en place 3ème voie de droite ; les 2 voies de circulation sont réduites ; vitesse abaissée à 90 km/h sur 6 km.

10. **RN90**, à la hauteur de **Moutiers (73)**, travaux prévus **jusqu'au 31 octobre 2018**.

- **dans les 2 sens Albertville > Moutiers** : circulation à double sens sur la chaussée non impactée ; vitesse limitée à 70 km/h.

11. **A43**, rampe d'accès au **Tunnel du Fréjus (73)**, [travaux](#) prévus **jusqu'en 2019**.

- **sens France > Italie** : voie montante neutralisée et circulation dévoyée sur voie centrale ; vitesse limitée à 50 km/h dans les 2 sens.

Tunnel du Fréjus (73), [travaux](#) prévus **jusqu'au 1^{er} décembre 2018**.

- **sens France > Italie** : fermeture les nuits du 30 octobre et 02/03 novembre, de 22h30 à 05h30,
- **sens Italie > France** : fermeture les nuits du 30 octobre et 02/03 novembre, de 22h30 à 04h30,

12. **A75**, dans la commune de **Montpeyroux (63)** au sud de **Clermont-Ferrand**, travaux prévus **jusqu'au 9 novembre 2018**.

- **sens Issoire > Clermont-Ferrand** : basculement de circulation sur la chaussée opposée ; vitesse limitée à 90 km/h puis à 80 km/h et 50 km/h au niveau des zones de basculement.

13. **RN88**, entre **Blavozy et St Etienne Lardeyrol (43)**, travaux prévus **jusqu'au 16 novembre 2018**.

- **sens Puy en Velay > St Etienne** : basculement de circulation ; vitesse limitée à 80 km/h avec interdiction de dépassement.

14. **A75**, dans les communes d'**Albaret-Sainte-Marie, Rimeize, Peyre en Aubrac (48)**, travaux prévus **jusqu'au 31 octobre 2018**.

- **dans les deux sens** : neutralisation des voies rapides.

15. **A52**, entre **Pas-de-Trets et Pont-de-L'Étoile (13)**, [travaux](#) prévus **jusqu'à fin 2018**.

- **dans les deux sens** : largeur des voies réduite et BAU neutralisée. Consultez le [plan de situation](#) de VINCI autoroutes.

SUD-OUEST

16. **A20**, au niveau du **tunnel de Noailles (19)**, entre les échangeurs n°53 **Nespouls** et n°51 **Brive-Centre**, [travaux](#) prévus **jusqu'au 31 octobre 2018**.

- **Phase 2 : travaux jusqu'au 31 octobre 2018** :
sens Toulouse > Paris : basculement de circulation sur la voie de gauche du sens opposé pendant 2 km.

17. **A20**, à la hauteur de **Feytiat (87)**, [travaux](#) prévus **jusqu'au 16 novembre 2018**.

- **dans le sens province > Paris** (entre les échangeurs n° 35 Feytiat et n° 34 Chastaignt) : coupure de la circulation de 20h à 6h30, hors week-end ; en journée la bande d'arrêt d'urgence sera neutralisée ; déviation mise en place ; ralentissements à prévoir.

GRAND OUEST

18. **A844**, sur le périphérique nord de **Nantes (44)**, [travaux](#) prévus **jusqu'au 28 février 2019**.

- **dans les deux sens** : voies basculées vers le terre-plein central et la voie de la **RN165**, à l'approche de la section du périphérique en travaux, estera supprimée pendant cette phase qui commence. ; vitesse réduite à 70 km/h.
- Des [itinéraires conseillés](#) sont indiqués pour éviter ce secteur.

19. **RN164**, au niveau de **Châteauneuf-du-Faou (29)**, [travaux](#) prévus **jusqu'en juin 2020**.
- entre l'échangeur de **Croz Lesneven** et le carrefour de **Ménez Meur** :
dans les deux sens de circulation :
largeur de voies réduites sur 3,5 km ; vitesse limitée à 70 km/h ; déviations mises en place.
 - au lieu dit **Pennalann Méros**, travaux prévus **jusqu'en avril 2019**.
coupure totale de la circulation sur 1,5 km ; basculement de circulation sur un itinéraire de substitution.
20. **RN165**, au nord de **Chateaulin (29)**, [travaux](#) prévus **jusqu'au 14 décembre 2018**.
- **dans les 2 sens** :
neutralisation des voies de gauche ; itinéraires de déviation mis en place.
21. **RN12**, sur la commune de **Saint Maurice les Charencey et de Bivilliers (61)**, [travaux](#) prévus **jusqu'au 31 octobre 2018**.
- **dans les deux sens** :
coupure totale de la circulation à partir du **17 septembre** ; déviation mise en place ; passage des transports exceptionnels suspendu.
22. **RN154**, au niveau de **Chartres (28)**, travaux prévus **jusqu'au 14 novembre 2018**.
- **sens Dreux > Orléans** :
basculement de circulation sur une seule voie sur la chaussée opposée sur 7 km ; déviations mises en place.
- RN123**, au niveau de **Chartres (28)**, travaux prévus **jusqu'au 30 novembre 2018**.
- **sens Rouen > Orléans** :
basculement de circulation sur la voie sur la voie opposée ; vitesse limitée à 70 km/h ; déviations mises en place ; ralentissements et bouchons sont à prévoir.