



Prévisions nationales de circulation

La Défense, mardi 31 octobre 2017

Vacances de Toussaint Période du vendredi 3 au dimanche 5 novembre 2017

GÉNÉRALITÉS SUR LA PÉRIODE

Pour ce dernier week-end des vacances de la Toussaint, les retours seront importants le dimanche 5 novembre en entrée des grandes agglomérations, en fin d'après-midi et en début de soirée.

Samedi 4 novembre, on constatera une augmentation des véhicules circulant dans le sens des retours, en grande partie sur les axes convergeant vers l'Île-de-France. En milieu d'après-midi, ce phénomène provoquera des ralentissements en direction de Paris à partir de 16 heures jusqu'aux environs de 20 heures.

Dimanche 5 novembre, de la fin d'après-midi jusqu'en début de soirée, des ralentissements apparaîtront sur les grands axes convergeant vers les grandes métropoles du pays en raison de la fin des congés scolaires.

Dans le sens des **RETOURS**,

Samedi 4 novembre est classé **VERT** au niveau national et **ORANGE** en Île-de-France.

Dimanche 5 novembre est annoncé **ORANGE** au niveau national.

Trouvez les prévisions de circulation, l'état du trafic en temps réel
et les conseils de conduite sur : www.bison-fute.gouv.fr









Téléchargez l'application Bison Futé sur votre smartphone :



Télécharger dans
l'App Store

ANDROID APP ON
Google play

Prévisions Bison Futé – Période du vendredi 3 au 5 novembre 2017

Prévisions	Circulation habituelle	Circulation difficile
	Circulation très difficile	Circulation extrêmement difficile
	Départs	Retours
Vendredi 3 novembre		
Samedi 4 novembre		
Dimanche 5 novembre		

CONSEILS DE CIRCULATION AU NIVEAU NATIONAL

Dans le sens des RETOURS

Samedi 4 novembre

Évitez de regagner Paris par les autoroutes A13, A10, A6, A1 et la N118 entre 16 heures et 21 heures

Dimanche 5 novembre

Évitez de regagner une grande métropole entre 17 heures et 19 heures (et Paris entre 15 heures et 20 heures).

LES PRÉVISIONS DE CIRCULATION DÉTAILLÉES JOUR PAR JOUR

Pour connaître les difficultés attendues, consultez le site : www.bison-fute.gouv.fr



Téléchargez l'application mobile Bison Futé sur votre smartphone.

Dans le sens des DÉPARTS

Samedi 4 novembre est classé VERT au niveau national et ORANGE en Île-de-France.

En Île-de-France, des difficultés sont attendues sur l'autoroute A10 au péage de Saint-Arnoult-en-Yvelines, de 14 heures à 20 heures et sur l'A6 à Fleury, de 16 heures à 18 heures.

Dimanche 5 novembre est annoncé ORANGE au niveau national.

En Île-de-France, des difficultés sont attendues sur l'autoroute A10 au péage de Saint-Arnoult-en-Yvelines, de 12 heures à 22 heures, avec un trafic plus important entre 15 heures et 18 heures et sur l'A6 à Fleury, de 12 heures à 22 heures.

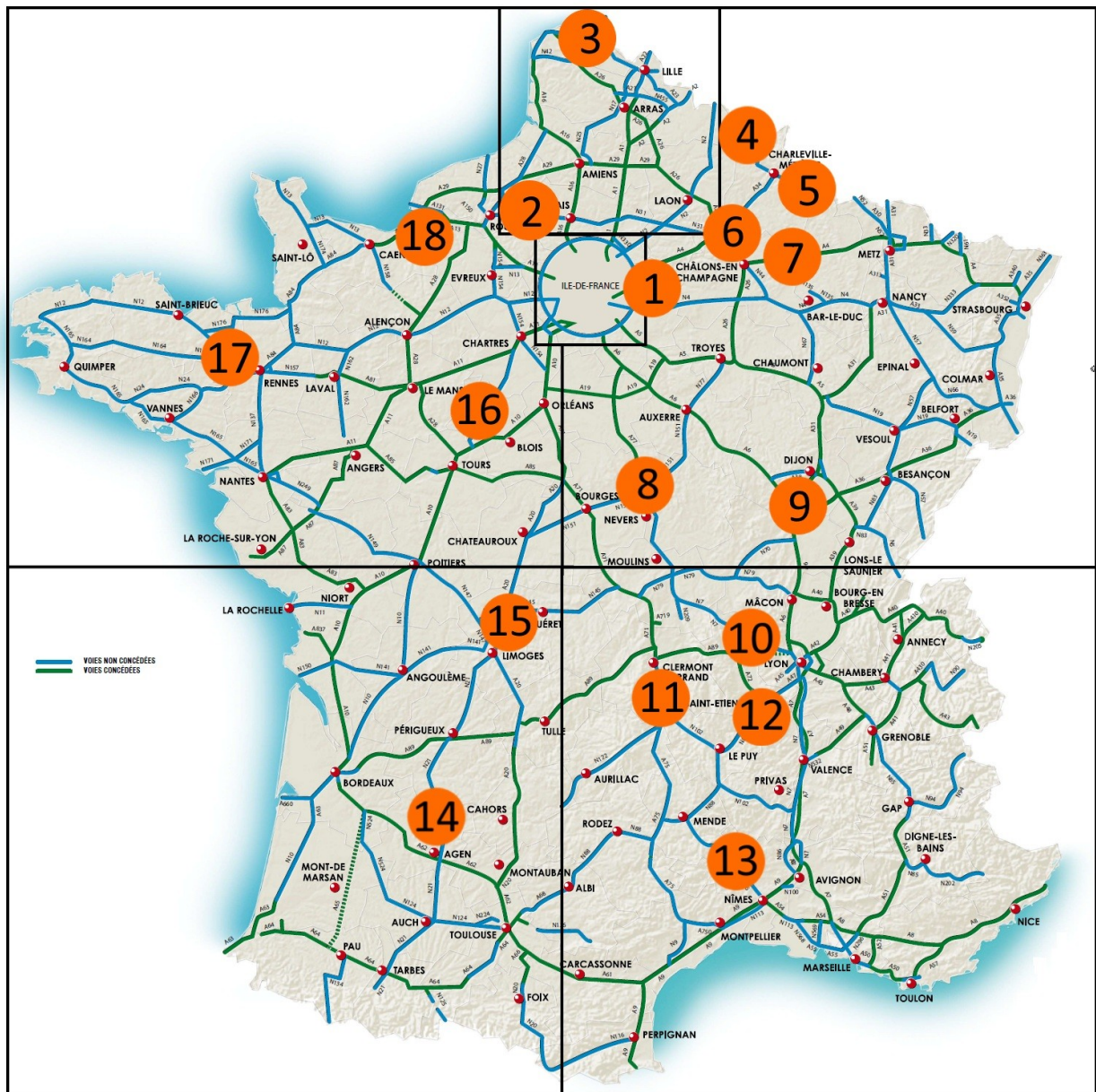
Les ralentissements apparaîtront vers 16 heures sur les grands axes des zones côtières (Bretagne, Méditerranée), sur l'autoroute A7 en vallée du Rhône en direction de Lyon, sur l'autoroute A13 en Normandie, sur l'autoroute A10 en direction de Paris ainsi que sur l'autoroute A6 et aux abords de toutes les grandes métropoles.

LES PRINCIPAUX CHANTIERS

Certains chantiers, dont la signalisation ne peut être levée le week-end, pourraient provoquer des gênes au bon écoulement du trafic. Des ralentissements sont donc possibles au droit des zones de travaux.

Les chantiers font partie du paysage routier. Pour votre sécurité et celle des agents de voirie qui travaillent pour vous, Bison Futé recommande d'être très vigilant à l'approche d'une zone de travaux.

Carte nationale des principaux chantiers perturbants du week-end



ÎLE-DE-FRANCE

1. **A4**, à proximité du diffuseur n°18 de **St Jean-les-Deux-Jumeaux (77)**, les travaux de rénovation du **viaduc de la Marne** nécessitent la neutralisation de la voie de gauche puis le basculement des chaussées dans un sens puis dans l'autre. Pendant les travaux, la circulation se fera sur une seule voie par sens et entraîneront des difficultés de circulation plus particulièrement certains dimanches, entre 17h et 19h, dans le sens **Strasbourg > Paris**. Travaux prévus **du 10 juillet au 17 novembre 2017**.

A4, au niveau de **Nogent-sur-Marne (77)**, les [travaux d'aménagement](#) du pont de **Nogent** nécessitent la neutralisation d'une voie dans le sens **Paris > province**. La circulation se fera donc sur trois voies. Pendant les travaux, dans les deux sens de circulation, la bande d'arrêt d'urgence sera neutralisée, la largeur des voies sera réduite et la vitesse limitée à 70 km/h. Travaux prévus à partir du **11 septembre 2017 pour une durée d'un an**.

NORD

2. **RN31**, sur la commune de **La Feuillie (76)**, les travaux de restructuration des accotements du **carrefour du Pavillon** nécessitent la neutralisation de la voie centrale de dépassement. Pendant les travaux, la circulation est réglementée par feux tricolores dans les deux sens, de 9h00 à 16h00. La vitesse est limitée à 50 km/h et les dépassements sont interdits dans la zone de chantier. Travaux prévus **du 23 octobre au 10 novembre 2017**.
3. **A16**, sur la commune de **Bourbourg (59)**, les [travaux de réhabilitation](#) de chaussée, dans le sens **Boulogne>Dunkerque**, nécessitent le basculement de la circulation sur une voie du sens opposé. Dans le sens **Dunkerque>Boulogne**, la circulation se fera sur voie lente. Pendant [les travaux](#), la vitesse sera limitée à 110/90/70 ou 50 km/h selon les zones de chantier. Des déviations seront mises en place. Travaux prévus **du 22 octobre au 18 novembre 2017**.
4. **RN51**, à la hauteur de **Rocroi (08)**, les travaux de construction de **l'A304** nécessitent la fermeture dans les 2 sens **France < > Belgique**, entre le giratoire sud de Rocroi et la RD22. Des itinéraires de déviation sont mis en place. Travaux prévus **du 17 juillet au 17 décembre 2017**.
5. **RN43**, au niveau de la commune de **Bazeilles (08)**, les travaux de réhabilitation de la chaussée sur 2 km entraînent des neutralisations de voies dans les 2 sens. Dans le sens **Charleville-Mézières > Verdun**, la circulation s'effectuera d'abord sur la voie lente, puis sera basculée sur la voie rapide du sens opposé. Dans le sens **Verdun > Charleville-Mézières**, la circulation se fera sur la voie lente uniquement. Des déviations sont mises en place. Travaux prévus **du 9 octobre au 15 décembre 2017**.

GRAND EST

6. **A4**, au sud-est de **Reims (51)**, les travaux de rénovation du pont entre les communes de **Sillery** et **Puisieux** entraînent des neutralisations de voies. La circulation se fera sur une seule voie dans les deux sens. Travaux prévus **du 30 octobre au 24 novembre 2017**.
7. **A4**, au nord-est de **Châlons-en-Champagne (51)**, les travaux de rénovation des chaussées sur 22 km entre les diffuseurs n°28 **St-Étienne-au-Temple** et n°29 **Ste Ménéhould** entraînent la mise en place d'un basculement de circulation dans chaque sens. Travaux prévus **du 28 août au 3 novembre 2017**.
8. **RN151**, à l'est de **La Charité-sur-Loire (58)**, les [travaux de recalibrage](#) de la chaussée, entre **La Tuilerie** et **Châteauneuf-Val-de-Bargis**, entraînent la fermeture complète dans les 2 sens. Des déviations locales sont mises en place pour les véhicules légers. Travaux prévus **du 18 septembre au 3 novembre 2017**.
9. **A6**, dans le secteur de **Beaune (21)**, les travaux de rénovation de chaussée, dans le sens **Paris > Lyon** entre le nœud A6/A31 et l'aire de service de Beaune-Tailly, entraînent la réduction de la largeur des deux voies. La vitesse sera limitée à 90 km/h et 70 km/h dans toute la zone de travaux. Travaux prévus **du 5 septembre au 10 novembre 2017**.

SUD-EST

10. **RN7**, au sud de **Roanne (42)**, les travaux de réfection de chaussée, entre les échangeurs n° 71 et n° 70, entraînent un basculement de circulation dans le sens **Saint-Étienne > Paris**. La circulation s'effectuera à double sens dans le sens **Paris > Saint-Étienne**. La vitesse sera réduite dans les zones de basculement, et des déviations seront mises en place. Travaux prévus **du 23 octobre au 3 novembre 2017**.

RN7, sur la commune de **Joux (69)**, les travaux de renforcement du talus nécessitent la neutralisation de la voie de droite. La circulation se fera sur la voie centrale, avec créneau de dépassement, et la vitesse sera limitée à 50 km/h dans les 2 sens. Travaux prévus **du 12 octobre au 17 novembre 2017**.

11. **A75**, au niveau d'**Authezat (63)**, les [travaux de renouvellement](#) de la chaussée sur environ 3 km, dans le sens **Clermont-Ferrand > Béziers**, nécessitent un basculement de la circulation qui s'effectuera dans le sens opposé. Travaux prévus **du 16 octobre au 10 novembre 2017**.

12. **RN88**, au niveau de **Saint-Étienne (42)**, la phase 2 des [travaux de rénovation](#) du **viaduc de la Ricamarie** entraînent la neutralisation des voies du tablier direction **Saint-Étienne > Le Puy**, et un basculement de circulation à double sens sur le tablier, direction **Le Puy > Saint-Étienne**. La vitesse est réduite à 70 km/h et à 50 km/h au droit des basculements. Travaux prévus **jusqu'à mi-novembre 2017**.

13. **RN106**, sur la commune de **Saint-Etienne-du-Valdonnez**, du carrefour de **la roche percée** au **col de Montmirat** et les communes de **Barre des Cévennes, Salle-Prunet et Ispagnac (48)**, les travaux d'aménagement de la RN106 nécessitent la mise en place d'alternat de circulation. Travaux prévus **du 16 octobre au 22 décembre 2017**.

RN106, dans le secteur de **Nozières (30)**, une coupure de la circulation est programmée les **6, 7 et 8 novembre 2017 entre 8h00 et 18h00**. Des déviations seront mises en place pour les véhicules légers et les poids-lourd.

SUD-OUEST

14. **RN21**, à la hauteur de **Villeneuve-sur-Lot (47)**, les [travaux de réparation](#) du pont de Romas nécessitent la mise en place d'un alternat par feux en semaine et, à compter du 10 novembre jusqu'au 11 décembre, la circulation sera interdite sur le pont pendant les week-ends. Des déviations seront mises en place dans les 2 sens **Périgueux < > Agen**. Travaux prévus **du 9 octobre au 15 décembre 2017**.

15. **A20**, au nord de **Limoge (87)**, les travaux d'abattage et d'élagage aux abords des échangeurs n°31 « Ester Technopole » et n°36 « ZI Magret Romanet », nécessitent la neutralisation des voies de droite dans les deux sens de circulation entre 8h30 et 17h. Les usagers circuleront uniquement sur la voie de gauche et la vitesse sera limitée à 90 ou 70 km/h dans la zone des travaux. Travaux prévus **du 30 octobre au 10 novembre 2017**.

GRAND OUEST

16. **RN10**, sur les communes de **Saint-Amand-Longpré** et de **Saint-Gourgon (41)**, les travaux de sécurisation de l'ouvrage du pont sur la Brenne à Villethiou, nécessitent la mise en place d'un alternat par feux. La vitesse est réduite à 50 km/h dans la zone du chantier. Travaux prévus **du 23 octobre au 1^{er} décembre 2017**.

17. **RN12**, au niveau de **Montauban de Bretagne (35)**, la dernière phase de travaux de mise à 2x2 voies de la RN164 comprend le raccordement à la RN12 et la rénovation du pont sur la RN12. Ces travaux nécessitent la neutralisation successive des voies de la RN12 dans les 2 sens, avec basculement de chaussée. D'importantes difficultés de circulation sont prévisibles pendant la durée du chantier. Travaux prévus **jusqu'à mi-décembre 2017**.

Prévisions Bison Futé – Période du vendredi 3 au 5 novembre 2017

- 18. A13**, sur le secteur de **Bourneville (27)**, les [travaux d'amélioration](#) de la desserte de Pont-Audemer nécessitent la neutralisation de la bande d'arrêt d'urgence et la réduction de la largeur des voies. La vitesse est réduite à 110 km/h au droit des chantiers. Travaux prévus du **16 octobre 2017 jusqu'à début 2019**.