



## Prévisions nationales de circulation

La Défense, mercredi 5 avril 2017

### Vacances de printemps Période du vendredi 7 au dimanche 9 avril 2017

#### GÉNÉRALITÉS SUR LA PÉRIODE

Ce week-end, les congés scolaires concerneront les élèves de la zone scolaire C<sup>1</sup>, en vacances depuis une semaine et rejoint par ceux de la zone B<sup>2</sup>. Les Belges continueront leur deuxième semaine de vacances tandis que les Luxembourgeois entameront leur première semaine.

Les départs se feront à partir des pôles urbains des zones concernées (zones B et C), soit notamment les agglomérations parisienne, marseillaise, lilloise, niçoise, nantaise ou strasbourgeoise.

**Vendredi 7 avril**, la circulation connaîtra un niveau habituel d'encombrement liés à l'activité économique ordinaire. Ces bouchons seront accentués en fin d'après-midi par les départs en vacances dans tous les secteurs urbains des zones scolaires B et C.

**Samedi 8 avril**, des flux denses pour ce jour de semaine seront observés au départ des métropoles des zones B et C. Les ralentissements générés par les départs en vacances attendus sont de niveau orange.

**Dimanche 9 avril**, des retours de week-end pourraient localement créer quelques ralentissements aux points habituels de retours de week-end.

#### Dans le sens des DÉPARTS,

**Vendredi 7 avril** est classé **VERT** au niveau national et **ORANGE** en Île-de-France, en Grand-Est (10, 52) et en Bourgogne-Franche-Comté (21, 71, 89).

**Samedi 8 avril** est classé **ORANGE** au niveau national.







Retrouvez les prévisions de circulation, l'état du trafic en temps réel et les conseils de conduite au printemps sur : [www.bison-fute.gouv.fr](http://www.bison-fute.gouv.fr)

Téléchargez l'application Bison Futé sur votre smartphone :



<sup>1</sup> La zone C regroupe les académies de Créteil, Montpellier, Paris, Toulouse et Versailles

<sup>2</sup> La zone B regroupe les académies d'Aix-Marseille, Amiens, Caen, Lille, Nancy-Metz, Nantes, Nice, Orléans-Tours, Reims, Rennes, Rouen et Strasbourg

Prévisions	Circulation habituelle	Circulation difficile
	Circulation très difficile	Circulation extrêmement difficile
	Départs	Retours
Vendredi 7 avril		
Samedi 8 avril		
Dimanche 9 avril		

## CONSEILS DE CIRCULATION AU NIVEAU NATIONAL



Soyez vigilant en empruntant l'A6 au niveau d'Auxerre, des travaux d'élargissement (mise à 3 voies dans le sens Paris-Lyon) sur 12 km entraînent une réduction de la largeur des 2 voies de circulation de chaque sens au droit du chantier, cela engendrera de fortes difficultés de circulation.

### Dans le sens des DÉPARTS :

#### Vendredi 7 avril

- évitez de quitter les grandes métropoles ou de transiter sur les voies rapides urbaines entre 16 heures et 20 heures.

#### Samedi 8 avril

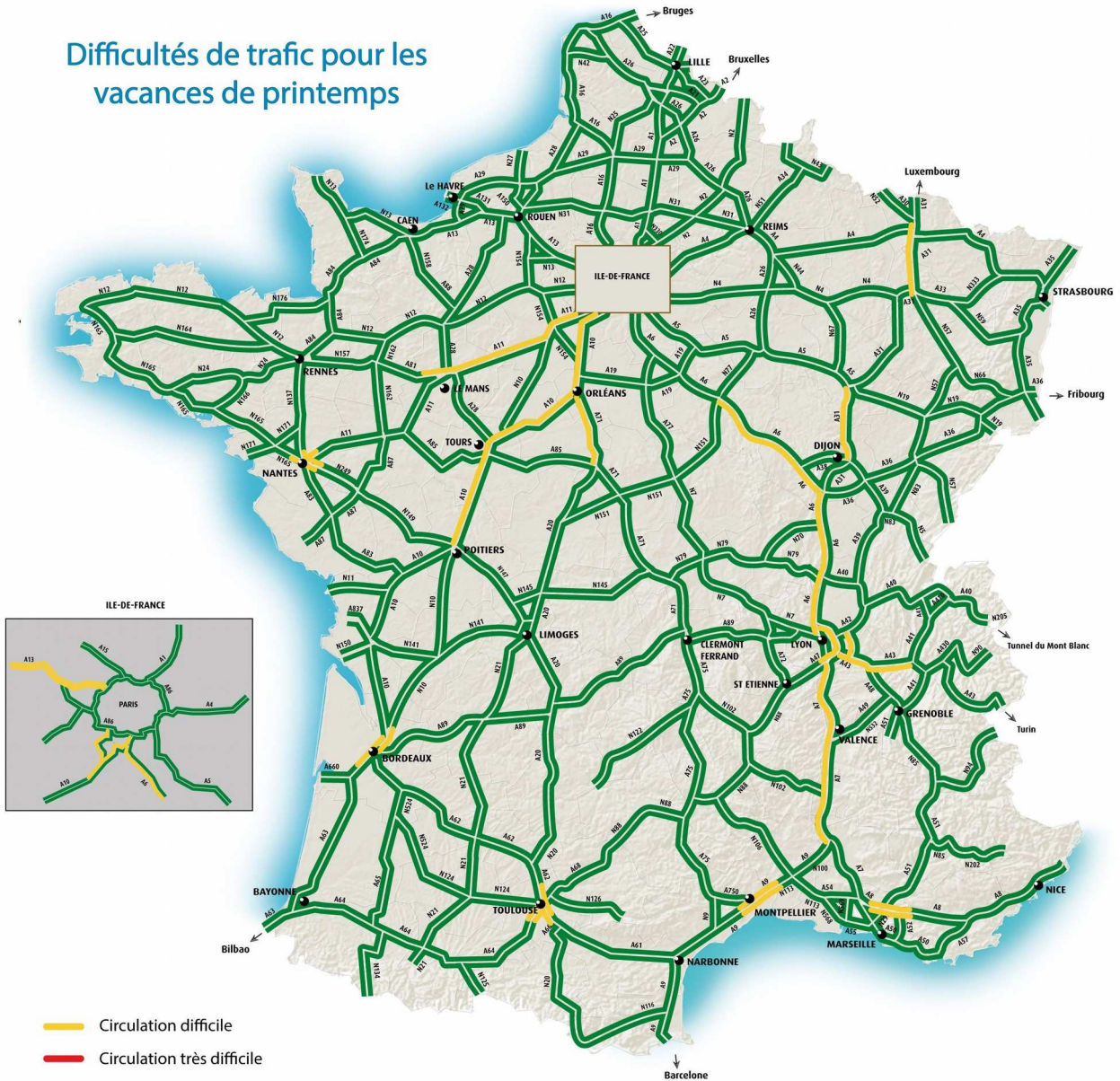
- évitez de quitter les grandes agglomérations des zones scolaires B et C entre 11 heures et 15 heures, et l'Île-de-France entre 8 heures et 15 heures ;
- évitez de circuler sur les autoroutes A10 entre Orléans et Poitiers de 9 heures à 12 heures et A6 entre Beaune et Lyon de 9 heures à 13 heures ;
- évitez de circuler sur A7 entre Valence et Orange entre 10 heures et 18 heures.

### Dans le sens des RETOURS :

#### Dimanche 9 avril

- des ralentissements sont attendus à partir de 18 heures vers les grandes métropoles.

### Difficultés de trafic pour les vacances de printemps



## LES PRÉVISIONS DE CIRCULATION DÉTAILLÉES JOUR PAR JOUR

Pour faciliter l'information de chacun sur les conditions de circulation, téléchargez l'application mobile Bison Futé sur votre téléphone.



### Dans le sens des DÉPARTS

**Vendredi 7 avril est classé VERT au niveau national et ORANGE en Île-de-France, en Grand-Est (10, 52) et en Bourgogne-Franche-Comté (21, 71, 89).**

**En Île-de-France**, des bouchons sont attendus sur l'A10 au niveau du péage de Saint-Arnoult-en-Yvelines, entre 11 heures et 21 heures et sur l'A6 au niveau du péage de Fleury, entre 11 heures et 20 heures.

Les difficultés habituelles seront présentes dans les grandes métropoles et leurs périphéries.

Le créneau horaire sensible sera celui habituel, de 16 heures à 20 heures aux sorties de toutes les grandes métropoles et sur les rocades de contournement périurbaines. Pour Paris, il sera élargi de 14 heures à 20 heures avec des bouchons qui pourraient se prolonger jusqu'à 21 heures sur l'A13 et l'A6.

Des difficultés sont attendues sur l'A31 entre la frontière luxembourgeoise et Nancy, de 16 heures à 20 heures.

**Samedi 8 avril est classé ORANGE au niveau national.**

**En Île-de-France**, des bouchons sont attendus sur l'A10 au niveau du péage de Saint-Arnoult-en-Yvelines, entre 8 heures et 16 heures, avec un trafic plus important entre 10 heures et 13 heures et sur l'A6 au niveau du péage de Fleury, entre 7 heures et 13 heures, avec un trafic plus important entre 10 heures et 11 heures.

Les franciliens qui doivent emprunter le contournement Est de Paris depuis Le Bourget sur l'A1 jusqu'au sud de l'agglomération sur l'A10 ou l'A6 (via l'autoroute A86 et le tunnel sous la Marne) ou encore les axes A6a, A6b, A86, A6, A10, A13, RN118, sont invités à éviter le créneau de 8 heures à 15 heures.

Côté contournement ouest de Paris, on attend des difficultés dès le boulevard périphérique en secteur Ouest pour accéder à l'autoroute A13.

**Les difficultés sont attendues :**

- **En direction de la côte atlantique,**
  - sur l'autoroute A11 depuis Paris vers Rennes, de 9 heures à 12 heures,
  - sur l'autoroute A71 entre Orléans et Vierzon, de 9 heures à 12 heures,
  - sur l'autoroute A10 entre Orléans et Poitiers, de 9 heures à 12 heures,
  - aux abords des grandes agglomérations de la zone Ouest, entre 11 heures et 15 heures.
- **En direction des Alpes ou de la Méditerranée,**
  - sur l'autoroute A31 depuis le Luxembourg entre Metz et Nancy et entre Langres et Beaune, de 9 heures à 13 heures,
  - sur l'autoroute A6 entre Beaune et Lyon, de 9 heures à 13 heures,
  - sur l'autoroute A7 entre Lyon et Orange, de 10 heures à 18 heures,
  - des ralentissements sont à prévoir dans les grandes métropoles et leurs périphéries.
- **En région Auvergne-Rhône-Alpes,**
  - des ralentissements sont attendus en direction des grands massifs alpins, notamment sur les voies rapides urbaines des grandes agglomérations ainsi que sur l'A43 entre Lyon et Chambéry, entre 9 heures et 16 heures.

Des ralentissements sont également attendus dans les grandes métropoles et leurs périphéries (Montpellier, Aix-en-Provence, Toulouse, Bordeaux).

## Dans le sens des RETOURS

### Dimanche 9 avril est classé **VERT** sur le plan national

**En Île-de-France**, des bouchons sont attendus sur l'A10 au niveau du péage de Saint-Arnoult-en-Yvelines, entre 16 heures et 23 heures, avec un trafic plus important entre 19 heures et 20 heures et sur l'A6 au niveau du péage de Fleury, entre 16 heures et 23 heures.

Peu de difficultés sont attendues pour cette journée de dimanche. On peut s'attendre à quelques ralentissements à partir de 18 heures en retour vers les grandes métropoles : Lyon, Bordeaux, Montpellier, Toulouse (A61), Aix-en-Provence (A8) et sur l'A13 entre la Normandie et Paris.

## LES MANIFESTATIONS CULTURELLES

**En Pays-de-la-Loire**, du 8 avril au 17 avril 2017, se déroulera la foire internationale de Nantes au parc des expositions de la Beaujoire. Chaque jour, et plus particulièrement samedi et dimanche, de 10 heures à 19 heures, des difficultés de circulation sont attendues sur les axes convergeant vers cette manifestation, à savoir :

- le périphérique nord de Nantes, en provenance de Vannes, Rennes, jusqu'à la sortie n°40 Porte de la Beaujoire,
- le périphérique sud de Nantes en provenance de Bordeaux, Poitiers, Cholet jusqu'à la sortie n°40 Porte de la Beaujoire,
- l'autoroute A11 ou la RN 23 en provenance de Paris et Angers, sortie n°23 Porte de Carquefou jusqu'au Parc des Expositions.



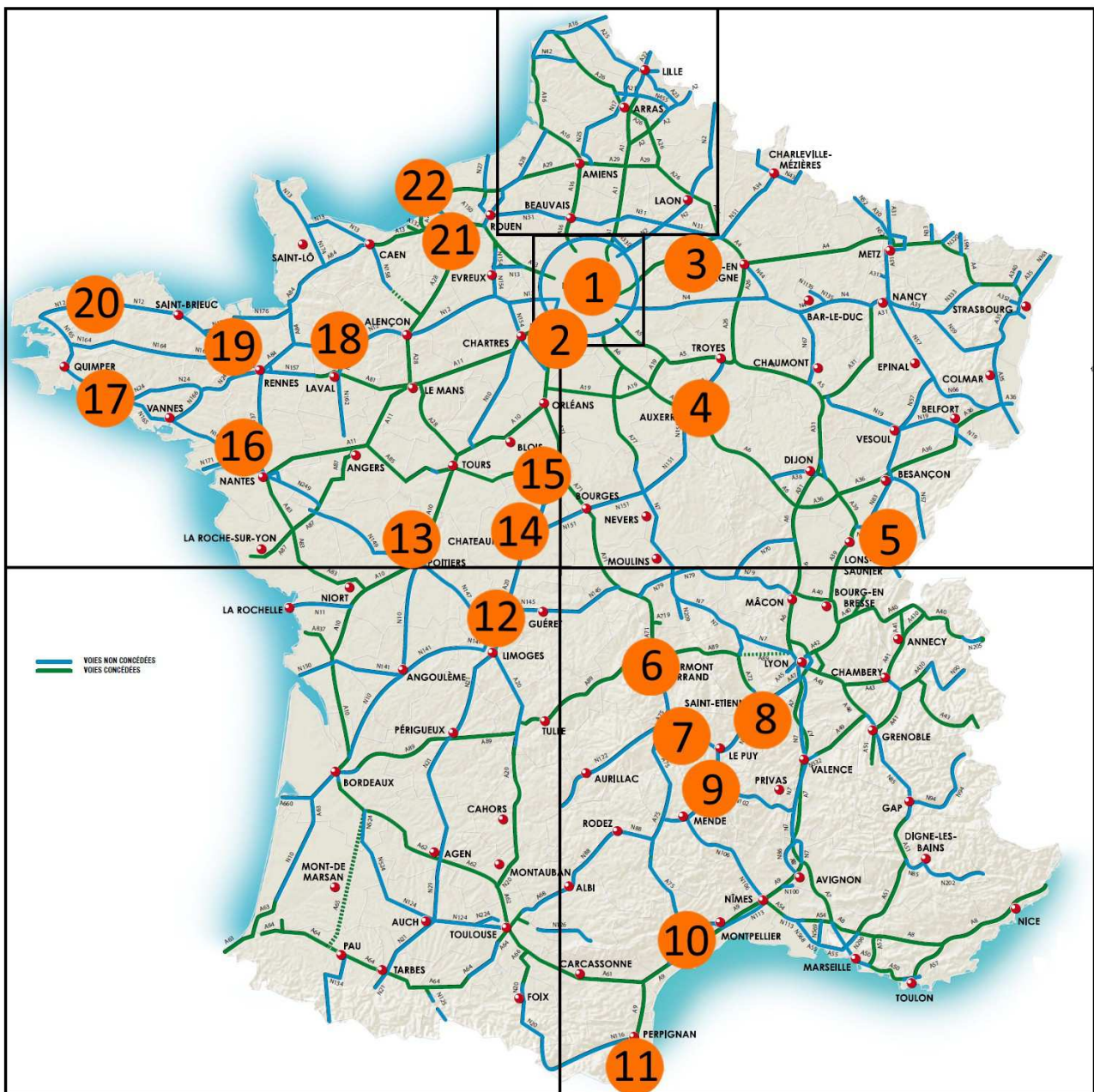
L'éco-conduite est un comportement de conduite citoyen permettant de réduire le risque d'accidents de la route (de 10 à 15 %), de réduire sa consommation de carburant (jusqu'à 15% d'économie) et de limiter les émissions de gaz à effet de serre, responsables du réchauffement climatique

## LES PRINCIPAUX CHANTIERS

Certains chantiers, dont la signalisation ne peut être levée le week-end, pourraient provoquer des gênes au bon écoulement du trafic. Des ralentissements sont donc possibles au droit des zones de travaux.

Les chantiers font partie du paysage routier. Pour votre sécurité et celle des agents de voirie qui travaillent pour vous, Bison Futé recommande d'être très vigilant à l'approche d'une zone de travaux.

### Carte nationale des principaux chantiers perturbants du week-end



## ILE-de-FRANCE

---

1. Sur le **Boulevard des Maréchaux à Paris** (entre la **Porte d'Ivry** et la **Porte de la Chapelle**), les travaux de prolongement du tramway T3 entraînent des difficultés de circulation sur le **Boulevard Périphérique, l'A4, l'A3 et l'A1**. Travaux prévus **jusqu'à fin décembre 2017**.
2. **A10**, entre **Massy** et **Palaiseau (91)**, la 3<sup>ème</sup> phase des travaux de réalisation d'une voie dédiée aux bus pour assurer la desserte de la gare de Massy nécessite la réduction des voies de circulation ainsi que la BAU dans le **sens province > Paris**. La vitesse est limitée à 70 km/h sur la [zone de travaux](#) et à 50 km/h sur la bretelle de sortie vers Massy. Travaux prévus **du 20 mars au 28 août 2017**.

## NORD

---

Pas de chantier particulièrement perturbant sur le réseau principal au cours de cette période.

## GRAND EST

---

3. **A4**, au niveau de **Château-Thierry (02)**, les travaux de réfection des chaussées des voies de droite des deux sens entraînent le maintien de la circulation uniquement sur les voies de gauche. La vitesse est limitée à 90 km/h. Travaux prévus **jusqu'au 14 avril 2017**.
4. **A6**, au niveau de **Auxerre, (89)**, les [travaux d'élargissement](#) (mise à 3 voies dans le sens Paris-Lyon) sur 12 km entraînent une réduction de la largeur des 2 voies de circulation de chaque sens au droit du chantier. La première phase de travaux est prévue **jusqu'en septembre 2017**.
5. **RN5**, à la hauteur de **Chaux-des-Crotenay (25)**, l'effondrement d'un mur de soutènement sous la chaussée, dans les **gorges de la Lemme**, a entraîné la fermeture totale de la circulation à tous les véhicules dans les 2 sens. Une déviation locale a été mise en place dans l'attente du rétablissement de la circulation. Travaux prévus **jusqu'en avril 2017**. Plus d'informations sur le site de la [DIR Est](#).

## SUD-EST

---

6. **A71**, au niveau de **Clermont-Ferrand (63)**, les travaux d'élargissement à 2x3 voies à hauteur du nœud autoroutier **A71/A711/A75** nécessitent la déconstruction et la reconstruction des 2 ponts sur l'A71. La circulation sera maintenue dans les 2 sens sur une seule chaussée. Travaux prévus **jusqu'en juin 2017**.
  7. **RN102**, au sud-est de **Brioude (43)**, les travaux de réfection de la chaussée entre La Chomette et Le Marcet nécessitent la mise en place d'un alternat de circulation. La vitesse est abaissée à 50 km/h. Travaux prévus **jusqu'au 28 avril 2017**.
  8. **RN88**, au niveau de **Saint-Étienne (42)**, la phase 2 des [travaux de rénovation](#) du **viaduc de la Ricamarie** entraîne la neutralisation des voies du tablier direction **Saint-Étienne > Le Puy**, et un basculement de circulation à double sens sur le tablier direction **Le Puy > Saint-Étienne**. La vitesse est réduite à 70 km/h et à 50 km/h au droit des basculements. Travaux prévus **jusqu'à mi-novembre 2017**.
  9. **RN88**, au nord-est de **Mende (48)**, les travaux de rectification du virage du Banacho, sur la commune de **Badaroux**, entraînent la neutralisation d'une voie, et la mise en place d'un alternat de circulation par feux de chantier. Travaux prévus **jusqu'au 26 mai 2017**.
  10. **A75**, entre **Clermont-l'hérault** et **Pézenas (34)**, les travaux de réfection de chaussée dans le sens nord > sud nécessitent un basculement de circulation dans le sens opposé. La vitesse est abaissée à 90 km/h sur la zone de chantier. Travaux prévus **jusqu'au 17 avril 2017**.
- A9**, entre **Agde** et **Sète (34)**, les travaux de construction d'un mur antibruit à la hauteur de la commune de Pinet nécessitent la mise en place de voies de largeur réduite. La vitesse est limitée à 90 km/h au niveau de la zone du chantier. Travaux prévus **jusqu'au 30 juillet 2017**.

11. **A9**, entre **Le Boulou** et **Le Perthus (66)**, la dernière phase des travaux d'élargissement à 2x3 voies de l'autoroute « La Catalane » entraîne au niveau des **viaducs de Calcine et de Pox** des basculements de chaussée, et la mise en place d'une circulation à double sens avec limitations de vitesse. Travaux prévus **jusqu'au 17 avril 2017**.

## *SUD-OUEST*

---

12. **RN145**, entre **La Souterraine (23)** et **Bellac (87)**, la 2<sup>ème</sup> phase de travaux de réfection de chaussée sur 13 km de la RCEA entraîne la coupure totale de la circulation entre le carrefour de Beauvert et le giratoire de la Croisière. Des itinéraires de déviation sont mis en place localement. La plus grande prudence est recommandée au niveau de la zone du chantier. Travaux prévus **du 3 avril au 19 mai 2017**.

## *GRAND OUEST*

---

13. **RN147**, au nord-est de **Poitiers (86)**, les travaux de réfection d'un mur anti-bruit nécessitent la réduction d'une voie de circulation au niveau de l'échangeur de **la Folie** dans le sens **Limoges > Nantes**. La circulation se fera uniquement sur la voie de gauche. Travaux prévus **du 13 mars au 7 avril 2017**.
14. **A20**, à la hauteur de **Châteauroux (36)**, les travaux de réfection de chaussée entraînent la neutralisation des voies du sens **province > Paris** et le basculement de la circulation sur la voie de gauche du sens opposé. Des [itinéraires de déviation](#) sont mis en place, mais des ralentissements peuvent se produire. Travaux prévus **du 20 mars au 7 avril 2017**.
15. **A20**, à la hauteur de **Vierzon (18)**, les travaux de minéralisation du terre-plein central nécessitent la neutralisation des 2 voies de gauche dans les deux sens de circulation entre les échangeurs n° 5 et n° 8. La vitesse sera limitée à 90 km/h. **Lors des week-end de fort trafic, les 2 voies de gauche seront réouvertes à la circulation**. Travaux prévus **du 13 mars au 1<sup>er</sup> juin 2017**.
16. **RN171**, au niveau de **Savenay (44)**, les travaux d'aménagement d'un mur anti-bruit dans le sens **Savenay > Saint-Nazaire** nécessitent la neutralisation de la BAU et la réduction de la largeur des voies de circulation. La vitesse sera réduite à 90 km/h. Travaux prévus **jusqu'en juin 2017**.
17. **RN165**, au niveau de **Quimperlé (29)**, imperlé et le département du Morbihan entraînent la neutralisation des voies dans le sens **Brest > Lorient**, et le basculement de la circulation dans le sens opposé. La vitesse sera réduite à 90 km/h. Travaux prévus **du 27 mars au 5 mai 2017**.
18. **RN162**, à la hauteur de **Louverné (53)**, les travaux de rénovation des joints du pont l'Océane entre Laval et Mayenne entraînent un basculement de circulation sur la chaussée opposée, et la **neutralisation des voies de gauche le week-end du 8 et 9 avril**. La plus grande prudence est recommandée au niveau de la zone de chantier. Travaux prévus **jusqu'au 13 avril 2017**.
19. **RN12**, au nord-ouest de **Rennes (35)**, les travaux de rénovation des chaussées nécessitent d'abord la neutralisation des voies de gauche, puis plusieurs phases de basculement de circulation. La vitesse sera réduite à 90 km/h et à 50 km/h au droit des zones de basculement. Ces dispositions sont susceptibles d'allonger les temps de parcours. Travaux prévus **du 13 mars au 28 avril 2017**.
20. **RN12**, au niveau de **Morlaix (29)**, les travaux de rénovation des chaussées, sens **Saint-Brieuc > Brest**, entre le viaduc de Morlaix et l'échangeur de sainte-Sève nécessitent la neutralisation des voies, et le basculement de la circulation sur la chaussée opposée. La vitesse sera réduite à 90 km/h sur la zone de chantier. Des ralentissements sont à prévoir. Travaux prévus **du 20 mars au 21 avril 2017**.
21. **A13**, au sud-est du **Havre (76)**, les travaux de rénovation des chaussées **sur 11 km entre l'échangeur A13/A131 et le diffuseur de Beuzeville** dans le sens **Paris > Caen** entraînent la neutralisation des voies et un basculement total de la circulation dans le sens **Caen > Paris**. Des ralentissements sont à prévoir. **Le chantier est levé le week-end à partir de vendredi 14h**. Travaux prévus **du 20 mars au 12 mai 2017**.
22. **A29**, entre **Le Havre et Yvetot (76)**, les [travaux de rénovation des chaussées](#) dans les deux sens entre le diffuseur n° 8 Fécamp et l'échangeur A29/A131 nécessitent la neutralisation des voies et un basculement total de la circulation suivant l'avancement du chantier. Des déviations sont mises en place, toutefois des ralentissements sont à prévoir. Travaux prévus **du 13 mars au 28 avril 2017**.