



Prévisions nationales de circulation

La Défense, lundi 11 juillet 2016

Vacances d'été : période du mercredi 13 au dimanche 17 juillet 2016

GENERALITES SUR LA PERIODE

Ce très long week-end du 14 juillet connaîtra des flux de circulation dans le sens des départs largement répartis sur 4 jours, du mercredi 13 au samedi 16 juillet.

Le samedi sera le jour de plus fort trafic de ce week-end et des encombrements importants sont attendus. Cependant, dès mercredi des départs notables sont attendus.

Les déplacements du mercredi 13 juillet et du jeudi 14 juillet seront majoritairement associés à des départs en week-end prolongé à destination des régions côtières ou des zones proches du milieu urbain. Les départs en vacances seront, quant à eux, répartis sur les quatre jours avec cependant un regain d'intensité vendredi (des frontières du Nord vers la Méditerranée), puis samedi (ensemble des itinéraires).

Les vacanciers d'Europe du Nord seront de plus en plus nombreux à se déplacer en France à l'occasion des congés scolaires de leur propre pays (début des vacances estivales pour les provinces du nord des Pays-Bas).


Dans le sens des départs, mercredi 13 juillet est classé ORANGE au niveau national et ROUGE en Île-de-France, jeudi 14 juillet est annoncé ORANGE au niveau national et samedi 16 juillet est prévu ROUGE au niveau national. Dans le sens des retours, dimanche 17 juillet est classé ORANGE au niveau national.

Globalement, on pourra observer les difficultés de circulation :








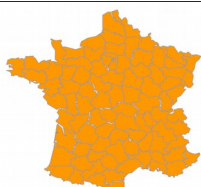
- mercredi et jeudi, dans et autour des grandes métropoles, en direction des destinations de villégiature ;
- samedi, sur l'ensemble des grands itinéraires du pays (départs en vacances) ;
- dimanche en retour vers les grandes métropoles à partir des destinations de villégiature.

Trouvez les prévisions de circulation, l'état du trafic en temps réel et les conseils de conduite sur : www.bison-fute.gouv.fr

Consultez l'application Bison Futé sur votre smartphone



Prévisions Bison Futé – Période du mercredi 13 au 17 juillet 2016

Prévisions	Circulation habituelle	Circulation difficile
	Circulation très difficile	Circulation extrêmement difficile
	Départs	Retours
Mercredi 13 juillet		
Jeudi 14 juillet		
Vendredi 15 juillet		
Samedi 16 juillet		
Dimanche 17 juillet		

CONSEILS DE CIRCULATION AU NIVEAU NATIONAL

Dans le sens des départs :

Mercredi 13 juillet

Évitez de quitter les grandes métropoles entre 16 heures et 20 heures (au minimum 11 h - 21 h pour l'Île-de-France).

Évitez l'A13 de 12 heures à 20 heures, l'A10 à Orléans et l'A71 à Vierzon de 15 heures à 20 heures, l'A7 de 13 heures à 20 heures et l'A63 de 15 heures à 20 heures.

Jeudi 14 juillet

Évitez de quitter Paris ou d'y transiter entre 7 heures et 15 heures (BP, A86, A6, A10, A13).

Évitez les principales autoroutes de la moitié nord (A13, A10, A71, A6) de 10 heures à 15 heures.

Évitez les principales autoroutes de la moitié sud (A7, A8, A9, A61, A63) de 9 heures à 16 heures.

Samedi 16 juillet

Évitez de quitter Paris ou d'y transiter entre 7 heures et 15 heures (BP, A86, A6, A10, A13).

Évitez les principales autoroutes de la moitié nord (A31, A10, A71, A6) de 8 heures à 18 heures.

Évitez les principales autoroutes de la moitié sud (A7, A8, A9, A61, A63) de 8 heures à 19 heures.

Dans le sens des retours :

Dimanche 17 juillet

Évitez de regagner l'Île-de-France de 12 heures à minuit.

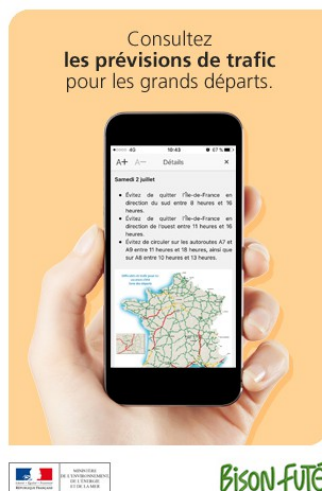
Évitez les grandes axes (A13, A11, A10, A7, A6) et les abords des grandes métropoles entre 16 heures et 22 heures.



LES PREVISIONS DE CIRCULATION DETAILLEES JOUR PAR JOUR

Pour connaître les difficultés attendues, consultez le site : www.bison-fute.gouv.fr

Téléchargez l'application mobile Bison Futé sur votre téléphone



Dans le sens des DEPARTS

Mercredi 13 juillet est classé **ORANGE** au niveau national et **ROUGE** en Île-de-France

En Île-de-France, la circulation sera difficile durant toute la journée. La circulation sur les rocades (boulevard périphérique et A86) sera difficile en secteur sud de 7 heures à 21 heures. Le contournement Est de la capitale connaîtra une circulation dense de 11 heures à 21 heures (hors A86). Cet itinéraire va du Bourget jusqu'à Wissous par les autoroutes A1, A3, A86, A4. Enfin, des bouchons sont prévus (toujours au départ de Paris) :

- sur l'autoroute A10 au péage de Saint-Arnoult-en-Yvelines de 11 heures à 23 heures ;
- sur les autoroutes A6a, A6b et A6 de 11 heures à 20 heures ;
- sur l'autoroute A13 et la N118 de 12 heures à 20 heures.

Sur les axes radiaux au départ des centres urbains, les trafics seront denses dès le début d'après-midi, mais les difficultés de circulation resteront modérées jusqu'à 16 heures.

Globalement, dans et autour des grandes villes, le créneau le plus sensible sera celui de 16 à 20 heures.

En dehors des secteurs liés à l'activité urbaine, des ralentissements et/ou bouchons sont attendus :

- sur l'A13 de 14 à 20 heures ;
- sur l'A10 dans le secteur d'Orléans et A71 dans le secteur de Vierzon, de 15 heures à 20 heures ;
- sur l'A6 entre Beaune et Lyon, de 11 heures à 19 heures
- sur l'A7 entre Lyon et Montélimar, de 13 heures à 20 heures et aux abords de Lyon ;
- sur l'A63 de Bordeaux vers l'Espagne, entre 15 heures et 20 heures ;
- sur l'A61 de Toulouse vers la Méditerranée, entre 15 heures et 20 heures ;
- aux abords des grandes métropoles bordant la Méditerranée (Montpellier, Marseille, Nice), entre 15 heures et 20 heures.

Un trafic soutenu est attendu sur la N205 en direction de l'Italie, entre 15 heures et 22 heures.

Judi 14 juillet est classé **ORANGE** au niveau national.

En Île-de-France, les départs seront encore nombreux au cours de la matinée. Des encombrements sont attendus au départ de Paris sur l'A6 à Fleury, entre 9 heures et 14 heures, et l'A10 au péage de Saint-Arnoult-en-Yvelines, entre 7 heures et 15 heures ainsi qu'aux jonctions A86/A6/A10 au sud de Paris et la RN104/A10 sur la « francilienne », entre 8 et 15 heures.

Prévisions Bison Futé – Période du mercredi 13 au 17 juillet 2016

Les difficultés de cette journée sont attendues :

- **en Normandie,**
sur l'A13 entre 10 et 16 heures.
- **en Bretagne,**
 - sur l'A11 entre le Mans et Nantes, entre 10 heures et 15 heures ;
 - la circulation de transit au niveau des rocade de Rennes et de Nantes ainsi que les axes principaux de la région connaîtront des difficultés, entre 10 heures et 15 heures.
- **sur les itinéraires en direction de la Méditerranée,**
 - sur l'A8 et l'A9, entre 9 heures et 16 heures ;
 - aux abords de Montpellier et de Marseille ;
 - sur l'A61 de Toulouse vers la Méditerranée, de 9 heures et 12 heures.
- **sur les itinéraires en direction de l'Espagne**
 - des phénomènes de congestion depuis le nord de Bordeaux vers la Côte aquitaine ou l'Espagne, de 9 heures à 15 heures
 - sur l'A10 dans le secteur d'Orléans entre 7 et 16 heures ainsi qu'au niveau de Tours, de 9 heures à 17 heures ;
 - sur l'A71 au niveau de Vierzon (jonction A71/A20), de 9 à 15 heures ;
 - sur la RN20 en direction de l'Andorre, entre 11 et 15 heures dans les deux sens de circulation.

Un trafic soutenu est attendu sur la N205 en direction de l'Italie, entre 9 heures et 21 heures.

Vendredi 15 juillet est classé **VERT** au niveau national.

En Île-de-France, les difficultés seront moins importantes que mercredi et jeudi, quelques ralentissements pourront se former sur le contournement Est de Paris mais ces difficultés seront peu tenaces. Les secteurs qui seront touchés seront ceux de A86 au passage du Tunnel sous la Marne, puis le secteur sud de la capitale, sur A86 entre Thiais et la jonction avec A10 et A6. L'alternance de ralentissements et de fluidité pourrait localement constituer une gêne à l'usager. Quelques ralentissements seront à prévoir sur l'A10 au péage de Saint-Arnoult-en-Yvelines entre 9 heures et 19 heures et sur l'A6 à Fleury entre 10 heures et 20 heures.

Le matin, la circulation sera sans grande difficulté aux abords des grandes métropoles dans tous les secteurs habituellement sensibles en raison des congés scolaires et du jeudi férié.

Dans le reste du pays, les grands itinéraires nord-sud et est-ouest devraient connaître une circulation dense mais les difficultés de circulation devraient être ponctuelles et peu tenaces. Elles ne devraient pas constituer de gêne majeure pour les usagers.

Des ralentissements sont attendus :

- sur l'axe A4, A31, A6 principalement fréquenté par les vacanciers en provenance du nord de l'Europe ;
- sur l'A10 entre la péage de Saint-Arnoult-en-Yvelines et Tours et la jonction A10/A71 ;
- sur l'A7 entre Lyon et Orange
- aux abords des grandes métropoles : Lille, Rennes, Nantes, Bordeaux, Montpellier, Marseille et Nice.

Un fort trafic est attendu sur la N205 en direction de l'Italie, entre 11 heures et 20 heures.

Samedi 16 juillet est classé **ROUGE** au niveau national.

Malgré la configuration particulière de la période et l'influence du jeudi 14 juillet férié, cette journée sera la plus difficile.

En Île-de-France, le trafic sera dense sur le contournement est de la capitale, sur les autoroutes A1, A3, A86, A4, A10 au péage de Saint-Arnoult-en-Yvelines, entre 7 heures et 15 heures et l'A6 à Fleury, entre 10 heures et 12 heures.

Les difficultés de cette journée sont attendues :

- **en région Ouest**
 - sur les rocade de Rennes et de Nantes de 10 heures à 17 heures ;
 - sur l'A11, entre 9 heures et 15 heures.

Prévisions Bison Futé – Période du mercredi 13 au 17 juillet 2016

- **sur les itinéraires en direction de la Méditerranée,**
 - sur l'A31 entre Beaune et Langres, de 8 heures à 18 heures ;
 - sur l'A7 entre Lyon et Orange, de 8 heures à 18 heures ;
 - sur l'A8 entre l'A8/A52 à Saint-Maximin, de 11 heures à 18 heures ;
 - sur l'A9 au niveau de Montpellier et de Narbonne, de 9 heures à 19 heures ;
 - sur l'A61 depuis Toulouse vers la Méditerranée, de 11 heures à 15 heures
- **dans la traversée du Massif Central**
 - sur l'A71 et l'A75 au niveau de Clermont-Ferrand, de 11 heures à 13 heures ;
 - sur l'A20 au niveau de Brive, de 11 heures à 13 heures.
- **sur les itinéraires en direction de l'Espagne**
 - sur l'A10 dans les secteurs d'Orléans et de Tours, de 9 heures à 16 heures ;
 - sur l'A10 dans les secteurs de Niort et de Saintes, de 10 heures à 15 heures ;
 - au nord de Bordeaux, sur la rocade et sur A63 en direction de l'Espagne, de 9 heures à 18 heures.

L'accès au tunnel du Mont-Blanc par la RN205 devrait connaître un trafic soutenu, entre 6 heures et 19 heures, avec un trafic très important (prévision d'attente supérieure à 2 heures), entre 9 heures et 12 heures.

Dans le sens des RETOURS

Dimanche 17 juillet est classé **ORANGE** au niveau national.

En Île-de-France, la circulation sera difficile de l'après-midi jusqu'en fin de soirée. La circulation sur les rocades (boulevard périphérique et A86) sera difficile en secteur sud. Le contournement Est de la capitale connaîtra une circulation dense (hors A86). Enfin, des bouchons sont prévus :

- sur l'autoroute A10 au péage de Saint-Arnoult-en-Yvelines de 12 heures à minuit ;
- sur les autoroutes A6 à Fleury de 12 heures à minuit.

Les difficultés de cette journée sont attendues :

- sur l'A13 entre Caen et Paris de 12 heures à 22 heures,
- sur l'A11 de Nantes jusqu'à la région parisienne de 10 heures à 21 heures,
- sur l'A10 entre Niort et la jonction A10/A71 de 10 heures à 21 heures,
- sur l'A71 entre Clermont-Ferrand et Paris de 15 heures à 21 heures,
- sur l'A61 entre Carcassonne et Toulouse de 14 heures à 21 heures,
- aux abords des grandes métropoles (Montpellier, Marseille, Lyon)
- sur l'A7 entre Orange et Lyon de 10 heures à 23 heures,
- sur l'A43 entre Genève et Lyon de 12 heures à 18 heures,
- sur l'A6 entre Lyon et Beaune de 15 heures à 19 heures, et entre Beaune et Paris de 16 heures à 20 heures,

LES MANIFESTATIONS SPORTIVES OU CULTURELLES

Certaines manifestations attirant un public nombreux sont de nature à aggraver sensiblement les difficultés de circulation dans certains secteurs du réseau routier en période de grandes migrations.

Le « Tour de France » cycliste parcourt le sud-est :

Une circulation dense est attendue pour accéder au tracé de la course. Les difficultés seront essentiellement locales, à proximité des axes coupés pour laisser passer les coureurs.

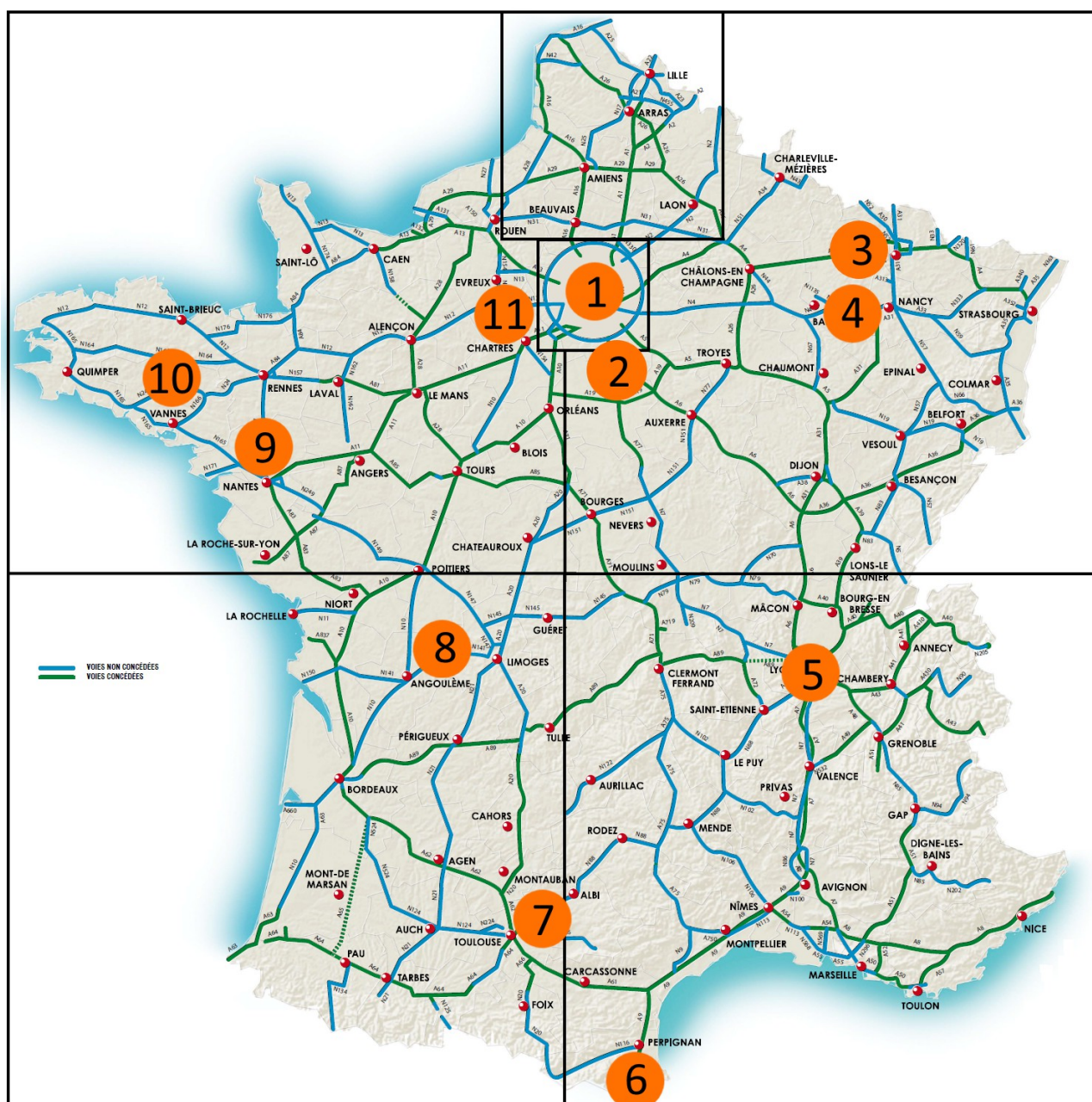
- **mercredi 13 juillet 2016, la 11^{ème} étape reliera Carcassonne (11) à Montpellier (34).**
- **jeudi 14 juillet 2016, la 12^{ème} étape reliera Montpellier (34) au Mont Ventoux (84).**
- **vendredi 15 juillet 2016, la 13^{ème} étape sera une étape contre la montre qui reliera Bourg-Saint-Andéol (07) à La Caverne du Pont-d'Arc (07).**
- **samedi 16 juillet 2016, la 14^{ème} étape reliera Montélimar (26) à Villars-les-Dombes Parc des Oiseaux (01).**
- **dimanche 17 juillet 2016, la 15^{ème} étape reliera Bourg-en-Bresse (01) à Culoz (01).**

LES PRINCIPAUX CHANTIERS

Certains chantiers, dont la signalisation ne peut être levée le week-end, pourraient provoquer des gênes au bon écoulement du trafic. Des ralentissements sont donc possibles au droit des zones de travaux

Les chantiers font partie du paysage routier. Pour votre sécurité et celle des agents de voirie qui travaillent pour vous, Bison Futé recommande d'être très vigilant à l'approche d'une zone de travaux.

Carte nationale des chantiers perturbants au cours de ce week-end



ÎLE-DE-FRANCE

1. Sur le **Boulevard Périphérique extérieur** au niveau du **quai d'Ivry**, les travaux de reconfiguration de l'échangeur entraînent le dévoiement des quatre voies de l'ouvrage avec limitation de la vitesse à 50km/h dans les 2 sens **jusqu'en janvier 2017**.
2. **A6**, entre **Ormoy** et **Villabé (91)**, sur 4 km), les travaux importants d'étanchéité du pont sur l'Essonne dans le sens province > Paris pour la 1ère phase entraînent des neutralisations de voies, avec basculement de circulation et limitation de vitesse. Un allongement des temps de parcours est à prévoir lors des départs et des retours de week-end pendant toute la durée des travaux prévus **jusqu'au 30 septembre 2016**.

NORD

Pas de chantier particulièrement perturbant sur le réseau principal au cours de cette période.

GRAND EST

3. **A4**, au niveau d'**Hatrive (57)**, les travaux de restructuration du viaduc de l'Orne vont entraîner pendant toute la durée du chantier des neutralisations de voies ou des basculements de chaussée, avec limitation de vitesse contrôlée par un radar automatique. Travaux prévus **jusqu'à début novembre 2016**.
4. **RN4**, entre **Ménil-la-Horgne** et **Saint-Aubin-sur-Aire (55)**, au sud-ouest de Commercy), les travaux de régénération de la chaussée et le remplacement des glissières de sécurité dans le sens Nancy > Paris entraînent des basculements de circulation. Travaux prévus **jusqu'à début octobre 2016**.

SUD-EST

5. Sur le **Boulevard Périphérique Nord de Lyon - BPNL (69)**, les travaux de mise aux normes de sécurité des tunnels nécessitent la fermeture complète des deux tunnels urbains. Des itinéraires de substitution seront mis en place, néanmoins de fortes perturbations sont à prévoir cet été, particulièrement dans le secteur du tunnel de Fourvière, sens Nord > Sud. Travaux prévus **du 15 juillet au 28 août 2016**.
6. **A9**, entre **Perpignan** et **Le Boulou (66)**, les travaux de mise à 2x3 voies nécessiteront, dans les 2 sens, des neutralisations de voies et limitations de la vitesse à 90km/h **jusqu'à l'automne 2016**.

SUD-OUEST

7. **A68**, entre **Toulouse** et **Albi (81)**, au niveau de Saint-Sulpice-la-Pointe), les travaux d'entretien nécessitent des réductions de voies, et un basculement de chaussée avec des limitations de vitesse. Des difficultés de circulation sont à prévoir en direction de Toulouse. Travaux prévus **du 27 juin au 26 août 2016**.
8. **RN141**, entre **Étagnac (16)** et **Saint-Junien (87)**, les travaux de réfection de la chaussée dans les deux sens entraînent un basculement de la circulation dans le sens Angoulême > Limoges et des limitations de vitesse. Travaux prévus **du 24 juin au 29 juillet 2016**.

GRAND OUEST

9. **RN844**, sur le **Périphérique Extérieur de Nantes (44)**, les travaux d'entretien du **pont de la Beaujoire** nécessiteront la fermeture des voies dans le sens Sud > Nord et des itinéraires de déviation seront mis en place **du 11 juillet au 25 août 2016**.
10. **RN24**, au niveau de **Mordelles (56**, au Sud-Ouest de Rennes), les travaux de mise hors d'eau entraînent un basculement de circulation et une réduction du nombre de voies **du 4 juillet à fin octobre 2016**.
11. **RN12**, sur la commune de **Dreux (28)**, les travaux d'étanchéité du pont du Boussiron entraîneront un basculement total de circulation **du 11 juillet au 1er août 2016**.

L'éco-conduite est un comportement de conduite citoyen permettant de réduire le risque d'accidents de la route (de 10 à 15 %), de réduire sa consommation de carburant (jusqu'à 15% d'économie) et de limiter les émissions de gaz à effet de serre, responsables du réchauffement climatique

