



Prévisions nationales de circulation

La Défense, mercredi 6 juillet 2016

Vacances d'été : période du vendredi 8 au dimanche 10 juillet 2016

GENERALITES SUR LA PERIODE

Le début officiel des congés scolaires en France se traduit par de nombreux déplacements de longue distance sur les grands axes du pays. La circulation sera dense sur la plupart des grands itinéraires en direction du sud ou des différentes régions côtières du pays. D'autant plus que les vacances ont déjà commencé pour les Belges et qu'elles débutent pour l'une des zones des Néerlandais.

Sur la majorité du pays, le samedi est toujours une journée difficile en période estivale. C'est le jour qui enregistre les plus fortes migrations de vacanciers. D'importantes difficultés sont attendues sur les itinéraires en direction de l'Espagne (notamment à Bordeaux) et de la Méditerranée (sur les autoroutes du Sud, Lyon...).

En Île-de-France, les premiers vendredis du mois de juillet font partie des journées les plus difficiles de toute l'année, en raison des encombrements récurrents liés aux trajets domicile-travail et à l'activité économique. De plus, les flux de véhicules en transit viennent aggraver ces bouchons. Ils sont concentrés sur le contournement Est de la capitale. Le samedi, ce sont les encombrements sur le contournement Est de la capitale qui constituent les principaux points de retenue.







Dans le sens des départs, vendredi 8 juillet est classé ORANGE au niveau national et ROUGE en Île-de-France, samedi 9 juillet est annoncé ROUGE au niveau national et dimanche 10 juillet est classé ORANGE en Île-de-France.



Trouvez les prévisions de circulation, l'état du trafic en temps réel et les conseils de conduite sur : www.bison-fute.gouv.fr

Consultez Bison Futé sur votre smartphone :
m.bison-fute.gouv.fr

Prévisions Bison Futé – Période du vendredi 8 au 10 juillet 2016

Prévisions	Circulation habituelle	Circulation difficile
	Circulation très difficile	
	Départs	Retours
Vendredi 8 juillet		
Samedi 9 juillet		
Dimanche 10 juillet		

CONSEILS DE CIRCULATION AU NIVEAU NATIONAL

Dans le sens des départs :

Vendredi 8 juillet

Évitez de quitter les grandes métropoles entre 15 h et 19 h (au minimum 11 h - 20 h pour l'Île-de-France).
Évitez la traversée de Lyon, l'autoroute A7 en vallée du Rhône, les autoroutes A10 à Orléans et A71 à Vierzon de 15 h à 19 h.

Samedi 9 juillet

Évitez de quitter Paris ou d'y transiter entre 7 h et 17 h (BP, A86, A6, A10, A13).

Évitez :

- les autoroutes de la moitié nord du pays (A31, A6, A10, A13, A71) de 11 h à 14 h ;
- les autoroutes du sud du pays (A7, A8, A9) de 9 h à 15 h ;
- la traversée de Lyon (A6, A46) et la vallée du Rhône (A7 entre Lyon et Orange) de 9 h à 18 h ;
- la rocade de Bordeaux (A10/A630/A63) de 10 h à 16 h, puis l'autoroute A63 de 11 h à 18 h.

Dimanche 10 juillet

Évitez de quitter l'Île-de-France (A86 entre Thiais et Fresnes, puis A10 jusqu'aux Ulis) entre 10 h et 14 h.

Difficultés de trafic pour les vacances d'été Sens des départs



LES PREVISIONS DE CIRCULATION DETAILLEES JOUR PAR JOUR

Pour connaître les difficultés locales, particulières à chaque région, consultez le site : www.bison-fute.gouv.fr rubrique « Week-end coloré » (zoomez sur la région souhaitée) ou bien sur votre téléphone mobile : m.bison-fute.gouv.fr

Dans le sens des DÉPARTS

Vendredi 8 juillet est classé ORANGE au niveau national et ROUGE en Île-de-France

En Île-de-France, le trafic sera dense durant toute la journée. La circulation sur les rocade (boulevard périphérique et A86) sera difficile en secteur sud de 7 h à 21 h. Le contournement Est de la capitale connaîtra une circulation dense de 11 h à 21 h. Cet itinéraire va du Bourget jusqu'à Wissous par les autoroutes A1, A3, A86, A4.

Enfin, des bouchons sont prévus (toujours au départ de Paris) :

- sur l'autoroute A10 de 11 hs à 22 h ;
- sur les autoroutes A6a, A6b et A6 de 11 h à 20 h ;
- sur l'autoroute A13 et la N118 de 12 h à 20 h.

Des difficultés de circulation sont attendues entre 15 h et 19 h dans et aux abords de toutes les grandes métropoles (Caen, Nantes, Bordeaux, Toulouse, Montpellier, Marseille, Nice et Lyon).

Des difficultés au cours de cette journée sont également attendues :

- **sur l'itinéraire nord-sud du pays qui va des frontières du nord jusqu'à la Méditerranée,**
 - sur A6 au nord de Lyon et passage du Tunnel sous Fourvière de 7 h à 19 h,
 - sur A7 entre Valence et Montélimar de 15 h à 18 h,
- **sur l'itinéraire nord-sud du pays qui va de Paris jusqu'en Espagne,**
 - sur A10 à Orléans et Tours, sur A71 à Vierzon entre 15 h et 18 h.

Un fort trafic est attendu sur la N205 en direction de l'Italie de 12 h à 22 h.

Samedi 9 juillet est classé ROUGE au niveau national.

En Île-de-France, des encombrements sont attendus au départ de Paris en secteur sud de la capitale : sur l'autoroute A86 de Choisy-le-Roi jusqu'à Fresnes de 7 h à 15 h ainsi que sur les grands axes permettant de quitter Paris en direction du sud : A6a, A6b, A6 et A10 au péage de Saint-Arnoult-en-Yvelines entre 6 h et 17 h.

Les difficultés de cette journée sont attendues :

- **sur les itinéraires en direction de la Méditerranée,**
 - sur l'A31 entre Langres et Beaune entre 9 h et 13 h ;
 - sur l'A6 au niveau d'Auxerre puis au nord de Lyon de 9 h à 16 h ;
 - au passage de Lyon, Tunnel sous Fourvière, A7, de 9 h à 16 h ;
 - sur l'A7 en Vallée du Rhône entre Vienne et Valence de 7 h à 14 h, entre Valence et Orange de 9 h à 18 h ;
 - sur l'A7 et l'A8 depuis Lançon-Provence jusqu'à Aix-en-Provence de 9 h à 15 h ;
 - sur l'A9 entre Nîmes et Narbonne de 10 h à 15 h ;
 - sur l'A9 entre Perpignan et l'Espagne de 9 h à 15 h ;
 - sur l'A61 entre Carcassonne et Narbonne de 9 h à 15 h.
- **sur les itinéraires en direction de l'Espagne,**
 - sur A10 à Orléans et Tours et sur A71 à Orléans entre 10 h et 15 h ;
 - sur A10 au nord de Bordeaux de 10 h à 15 h ;
 - sur la rocade de Bordeaux de 10 h à 16 h ;
 - sur A63 entre Bordeaux et l'Espagne entre 11 h et 18 h.

À cela, on peut ajouter la N20 en Ariège pour accéder à l'Andorre, de 11 h à 15 h.

Prévisions Bison Futé – Période du vendredi 8 au dimanche 10 juillet 2016

- **en Normandie,**
 - sur A13 à l'arrivée sur Caen et sur le périphérique de la ville entre 10 h et 17 h.

- **sur les itinéraires de traversée nord-sud du Massif Central,**
 - sur A71 à Vierzon de 10 h à 14 h,
 - sur A71/A75 à Clermont-Ferrand de 10 h à 14 h.

- **de plus, dans les vallées alpines,**
 - sur la N205 en direction de l'Italie de 7 h à 16 h,
 - sur N85 au sud de Grenoble de 11 h à 16 h.

Dimanche 10 juillet est classé VERT au niveau national et ORANGE en Île-de-France

Les usagers rencontreront encore des difficultés pour quitter l'Île-de-France, sur les rocade (boulevard périphérique et A86), principalement en secteur sud de la capitale entre 10 h et 14 h.

Le contournement est de la capitale sera difficile dans le même créneau horaire, depuis Le Bourget sur l'autoroute A1, puis sur les autoroutes conduisant vers le sud : A3, A86, A4, A6a et A6b, A6 et A10.

LES MANIFESTATIONS SPORTIVES OU CULTURELLES

Certaines manifestations attirant un public nombreux sont de nature à aggraver sensiblement les difficultés de circulation dans certains secteurs du réseau routier en période de grandes migrations.

Le « Tour de France » cycliste parcourt le sud-ouest :

Une circulation dense est attendue pour accéder au tracé de la course. Les difficultés seront essentiellement locales, à proximité des axes coupés pour laisser passer les coureurs.

- **vendredi 8 juillet 2016, la 7^{ème} étape reliera L'Isle-Jourdan (32) au Lac de Payolle (65).**
- **samedi 9 juillet 2016, la 8^{ème} étape reliera Pau (64) à Bagnères-de-Luchon (31).**
- **dimanche 10 juillet 2016, la 9^{ème} étape reliera Vielha Val d'Aran à Andorre Arcalis.**

« Euro 2016 »

- **jeudi 7 juillet 2016, un trafic dense et des encombrements sont à prévoir à l'occasion de la demi-finale au stade Vélodrome de Marseille.**

- **dimanche 10 juillet 2016, des difficultés de circulation sont attendues au stade de France à Saint-Denis.**

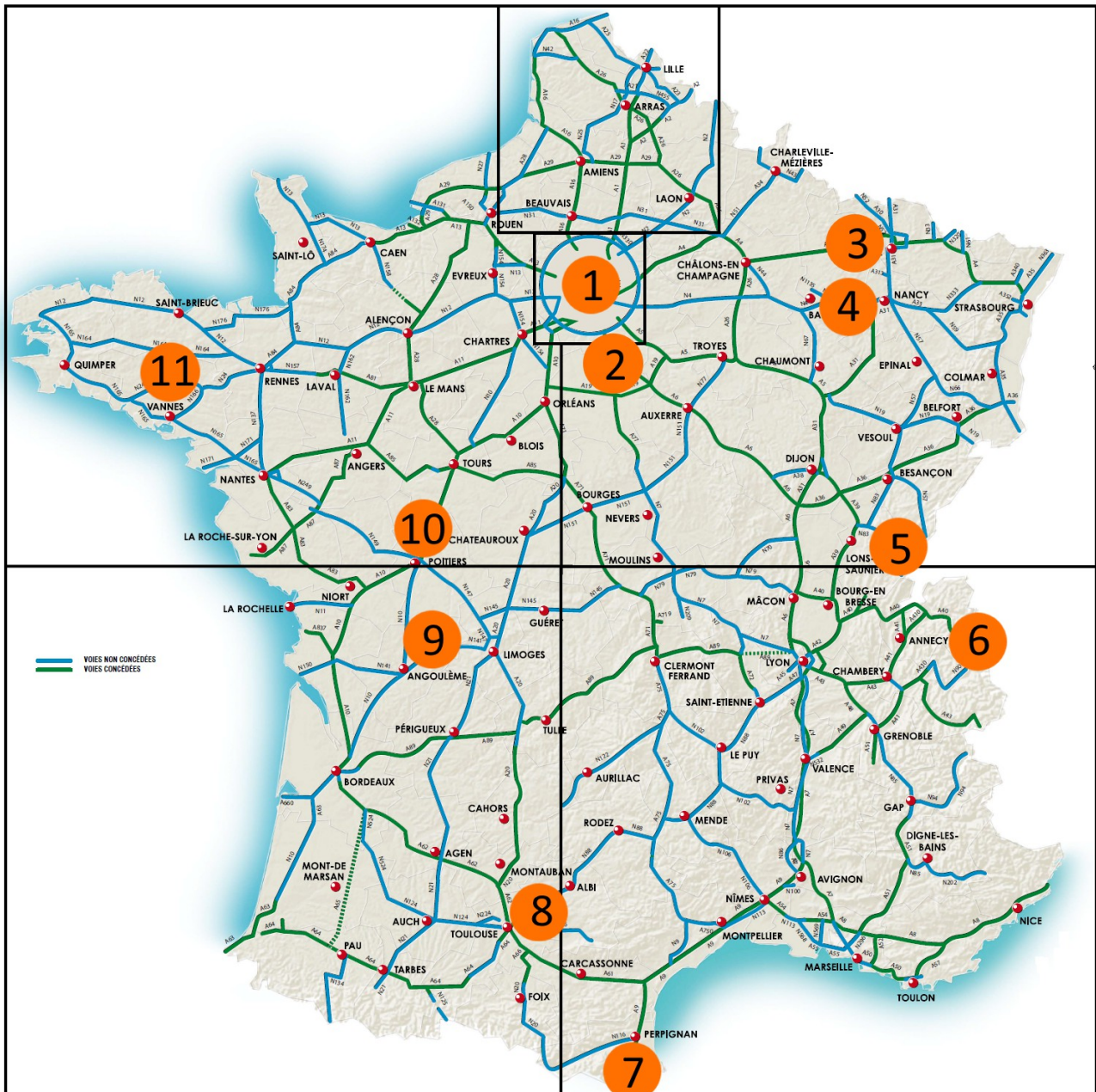
LES PRINCIPAUX CHANTIERS

Certains chantiers, dont la signalisation ne peut être levée le week-end, pourraient provoquer des gênes au bon écoulement du trafic. Des ralentissements sont donc possibles au droit des zones de travaux.

Carte des principaux chantiers susceptibles de générer des ralentissements au cours du week-end

Les chantiers font partie du paysage routier. Pour votre sécurité et celle des agents de voirie qui travaillent pour vous, Bison Futé recommande d'être très vigilant à l'approche d'une zone de travaux.

Carte nationale des principaux chantiers perturbants



ÎLE-de-FRANCE

1. Sur le **Boulevard Périphérique extérieur** au niveau du **quai d'Ivry**, les travaux de reconfiguration de l'échangeur entraînent le dévoiement des quatre voies de l'ouvrage avec limitation de la vitesse à 50km/h dans les 2 sens **jusqu'en janvier 2017**.
2. **A6**, entre **Ormoy** et **Villabé (91)**, sur 4 km), les travaux importants d'étanchéité du pont sur l'Essonne dans le sens province > Paris pour la 1ère phase entraînent des neutralisations de voies, avec basculement de circulation et limitation de vitesse. Un allongement des temps de parcours est à prévoir lors des départs et des retours de week-end pendant toute la durée des travaux prévus **jusqu'au 30 septembre 2016**.

NORD

Pas de chantier particulièrement perturbant sur le réseau principal au cours de cette période.

GRAND EST

3. **A4**, au niveau d'**Hatrizé (57)**, les travaux de restructuration du viaduc de l'Orne vont entraîner pendant toute la durée du chantier des neutralisations de voies ou des basculements de chaussée, avec limitation de vitesse contrôlée par un radar automatique. Travaux prévus **jusqu'à début novembre 2016**.
4. **RN4**, entre **Ménil-la-Horgne** et **Saint-Aubin-sur-Aire (55)**, au sud-ouest de Commercy), les travaux de régénération de la chaussée et le remplacement des glissières de sécurité dans le sens Nancy > Paris entraînent des basculements de circulation. Travaux prévus **jusqu'à début octobre 2016**.
5. **RN5**, au niveau de **Morez (39)**, les travaux de réparation d'un affaissement de la chaussée sur la rocade de Morez entraînent une réduction de voies et la mise en place d'un alternat par feux tricolores. **A partir du 4 juillet**, la RN5 sera totalement fermée à la circulation. Une déviation locale par l'agglomération de Morez sera mise en place. Travaux prévus **jusqu'au 8 juillet 2016**.

SUD-EST

6. **A40**, entre **Cluses** et **Sallanches (73)**, 10 km/chaque sens), les travaux de renouvellement des chaussées de l'Autoroute Blanche dans le sens Genève > Chamonix pour la 1ère tranche entraînent un basculement de circulation. Travaux prévus **jusqu'au 8 juillet 2016**.
7. **A9**, entre **Perpignan** et **Le Boulou (66)**, les travaux de mise à 2x3 voies nécessiteront, dans les 2 sens, des neutralisations de voies et limitations de la vitesse à 90km/h **jusqu'à l'automne 2016**.

SUD-OUEST

8. **A68**, entre **Toulouse** et **Albi (81)**, au niveau de Saint-Sulpice-la-Pointe), les travaux d'entretien nécessitent des réductions de voies, et un basculement de chaussée avec des limitations de vitesse. Des difficultés de circulation sont à prévoir en direction de Toulouse. Travaux prévus **du 27 juin au 26 août 2016**.
9. **RN141**, entre **Étagnac (16)** et **Saint-Junien (87)**, les travaux de réfection de la chaussée dans les deux sens entraînent un basculement de la circulation dans le sens Angoulême > Limoges et des limitations de vitesse. Travaux prévus **du 24 juin au 29 juillet 2016**.

GRAND OUEST

10. **RN147**, sur **la Liaison Nord-Est de Poitiers (87)**, les travaux de régénération de chaussée dans le sens Nantes > Limoges entraînent un basculement de circulation avec réduction de voies et des limitations de vitesse. Travaux prévus **du 30 juin au 13 juillet 2016**.
11. **RN24**, au niveau de **Mordelles (56)**, au Sud-Ouest de Rennes), les travaux de mise hors d'eau entraînent une réduction de la largeur de voies et une limitation de vitesse à 70 km/h **du 4 juillet à fin octobre 2016**.



L'éco-conduite est un comportement de conduite citoyen permettant de réduire le risque d'accidents de la route (de 10 à 15 %), de réduire sa consommation de carburant (jusqu'à 15% d'économie) et de limiter les émissions de gaz à effet de serre, responsables du réchauffement climatique