



Prévisions nationales de circulation

La Défense, mercredi 30 juin 2021

Période du vendredi 2 au dimanche 4 juillet 2021

GÉNÉRALITÉS SUR LA PÉRIODE

COVID-19

Bison Futé rappelle les règles en matière de déplacements :

Depuis le 9 juin, réouverture des flux de voyageurs entre la France et les pays étrangers selon des modalités qui varient en fonction de la situation sanitaire des pays tiers et de la vaccination des voyageurs.

En raison de l'amélioration de la situation sanitaire, le couvre-feu a pris fin le dimanche 20 juin.

Cette période, située en dehors des congés scolaires en France, est concernée par d'importants flux migratoires sur les grands axes du pays. Il s'agit principalement de Français, non soumis aux obligations scolaires, qui prennent leurs vacances dès le début de l'été pour profiter d'une moindre fréquentation mais également de touristes étrangers, en particulier en provenance de la Belgique pour qui les vacances commencent ce week-end.

En île-de-France, le **vendredi 2 juillet**, la circulation sera dense en direction des barrières de péage des autoroutes A10 et A6, où les premiers ralentissements pourraient y être enregistrés dès la fin de matinée. Le Boulevard Périphérique, les autoroutes A86 et A6b, seront également concernés par ces difficultés. En milieu d'après-midi, la conjugaison des trajets travail-domicile et les départs en week-end, nombreux pendant cette période, pourraient rendre

Trouvez les prévisions de circulation, l'état du trafic en temps réel
et les conseils de conduite sur : www.bison-fute.gouv.fr



**MINISTÈRE
DE LA TRANSITION
ÉCOLOGIQUE**

*Liberté
Égalité
Fraternité*

Téléchargez l'application Bison Futé sur votre smartphone :



Prévisions Bison Futé – Période du vendredi 2 au dimanche 4 juillet 2021

la circulation très difficile jusque tard dans la soirée.







A noter : vendredi 2 juillet, la 7^e étape du Tour de France cycliste se déroulera entre Vierzon (18) et Le Creuzot (71), **samedi 3 juillet**, la 8^e étape se déroulera entre Oyonnax (01) et Le Grand-Bornand (74), **dimanche 4 juillet**, la 9^e étape se déroulera entre Cluses (74) et Tignes (73).

D'importantes difficultés de circulation sont attendues autour du tracé des étapes ainsi que pour accéder aux villes de départ et d'arrivée.

Dans le sens des DÉPARTS,

Vendredi 2 juillet est classé ORANGE au niveau national et ROUGE en Île-de-France.

Samedi 3 juillet est classé ORANGE au niveau national.

Prévisions	Circulation habituelle	Circulation difficile
	Circulation très difficile	Circulation extrêmement difficile
	Départs	Retours
Vendredi 2 juillet		
Samedi 3 juillet		
Dimanche 4 juillet		

CONSEILS DE CIRCULATION AU NIVEAU NATIONAL

Dans le sens des DÉPARTS,

Vendredi 2 juillet

- quittez ou traversez l'Île-de-France avant 12h.
- évitez de quitter les métropoles et leur périphérie, entre 14h et 19h.

Samedi 3 juillet

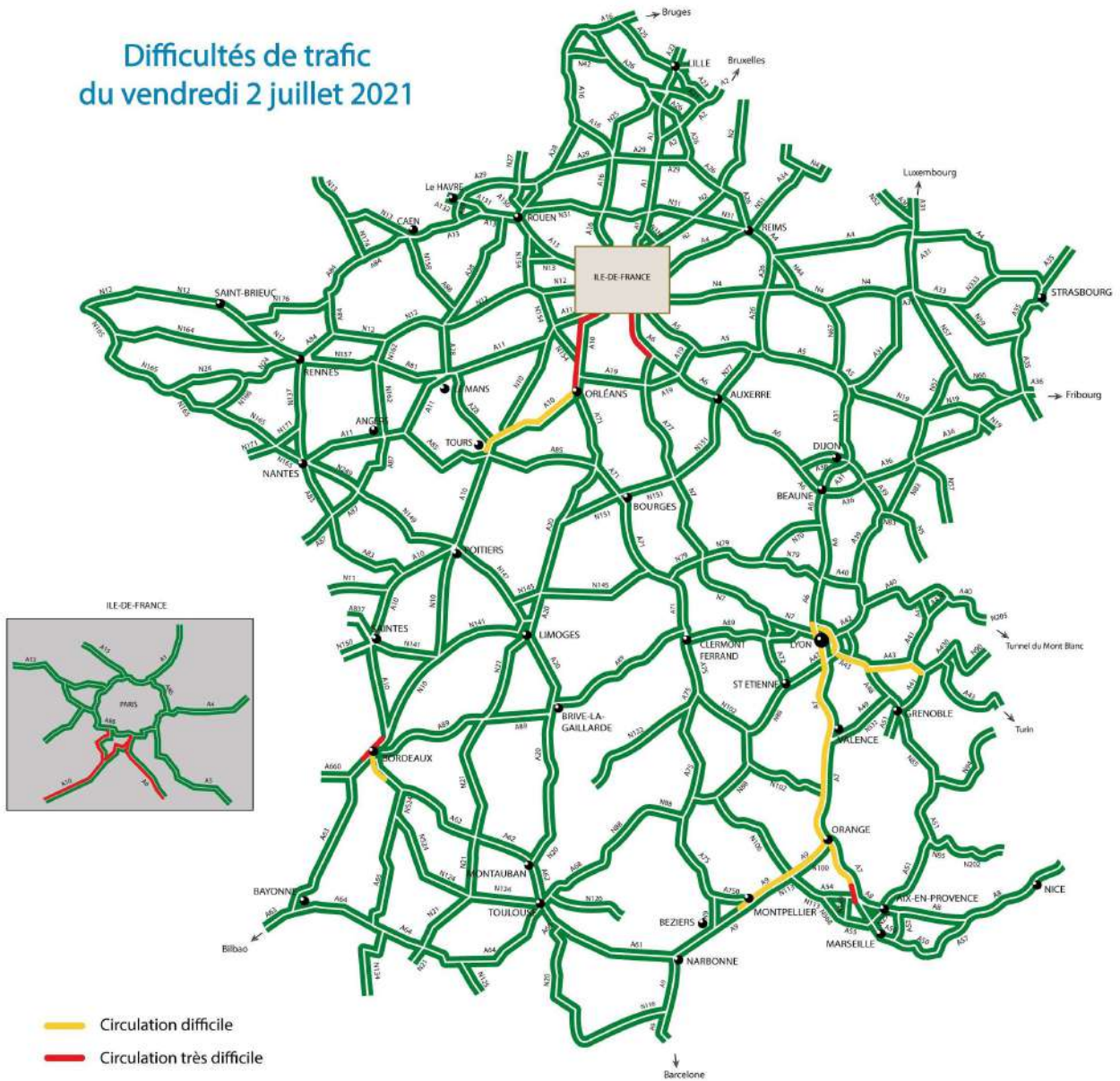
- quittez ou traversez l'Île-de-France avant 8h.
- quittez ou traversez les grandes agglomérations avant 9h.
- évitez l'autoroute A7 entre Lyon et Orange, de 10h à 16h.
- évitez l'autoroute A9 entre Orange et Narbonne, de 9h à 14h.
- évitez l'autoroute A43 entre Lyon et Chambéry, de 10h à 16h.



Pour connaître les difficultés attendues, consultez sur internet le site [bison futé](https://www.bisonfute.com) (site web et/ou version web pour smartphone) ou téléchargez l'application mobile Bison Futé sur votre smartphone.

- Consultez les conditions météorologiques sur [météo France](https://www.meteo.fr).
- Restez à l'écoute de l'information routière, notamment 107.7 FM sur les autoroutes et les stations FM de France Bleu sur les routes nationales.

Difficultés de trafic du vendredi 2 juillet 2021



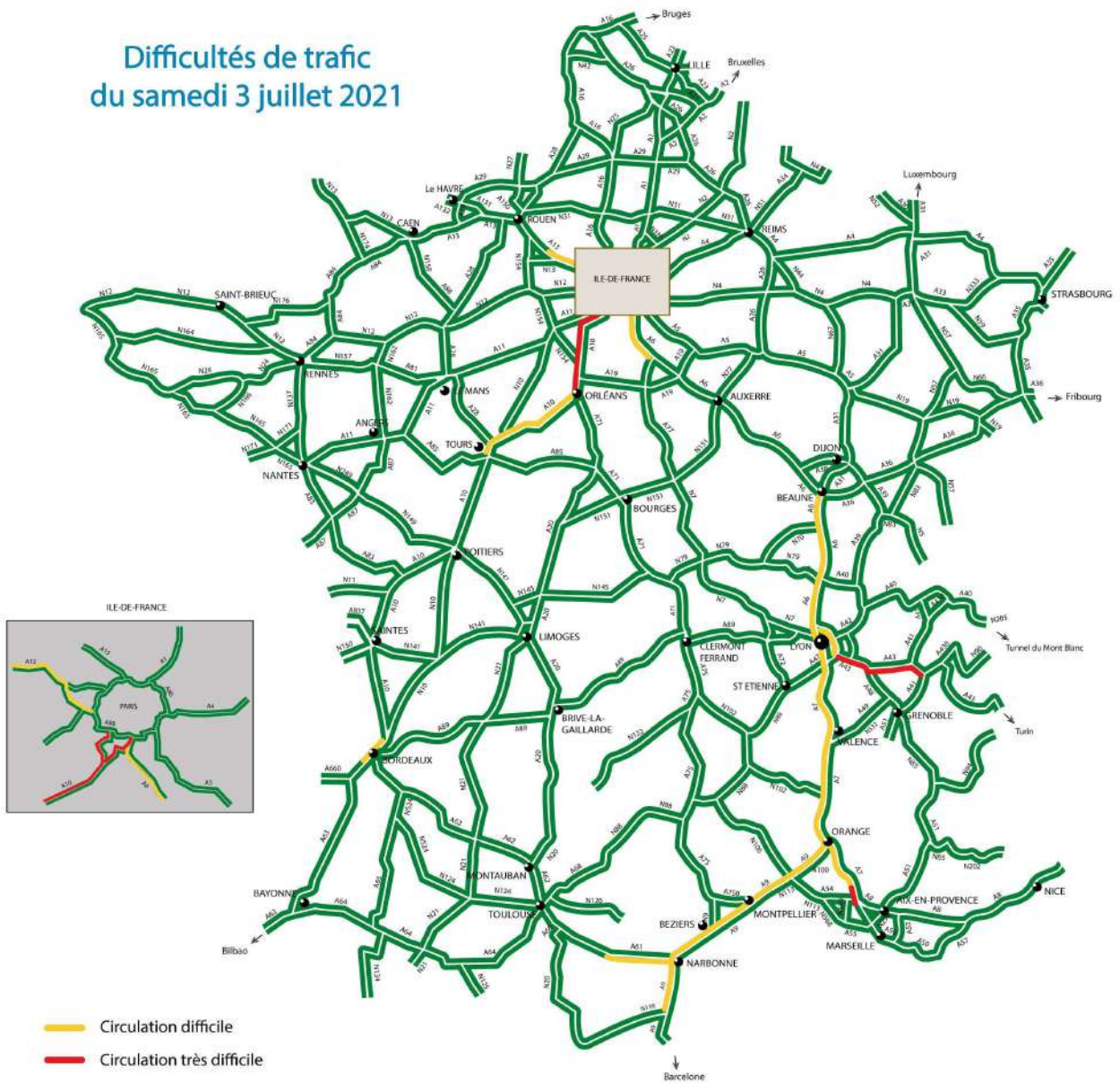
Prévisions Bison Futé – Période du vendredi 2 au dimanche 4 juillet 2021

LES PREVISIONS DE CIRCULATION DÉTAILLÉES JOUR PAR JOUR

		VENDREDI 2 JUILLET	
Depuis l'Île-de-France vers l'Espagne via Bordeaux			
A10	à hauteur de Saint-Amoult-en-Yvelines	10h-22h	
	Orléans → Tours	16h-18h	
	à hauteur de Bordeaux	6h-8h	8h-14h
Depuis l'Île-de-France vers la Méditerranée			
A6	à hauteur de Fleury	10h-22h	
A7	Lyon → Orange	14h-18h	
	à hauteur de Lançon-Provence	8h-10h	10h-16h
A9	Orange → Montpellier	15h-17h	
Depuis Bordeaux via Toulouse vers la Méditerranée			
A62	à hauteur de Bordeaux	17h-19h	
En région Auvergne-Rhône-Alpes			
A43	Lyon → Chambéry	15h-20h	

Légende	
	Fluide
	Dense
	Saturé

Difficultés de trafic du samedi 3 juillet 2021



LES PREVISIONS DE CIRCULATION DÉTAILLÉES JOUR PAR JOUR

		SAMEDI 3 JUILLET			
Depuis l'Île-de-France vers l'Espagne via Bordeaux					
A10	à hauteur de Saint-Arnoult-en-Yvelines		6h-10h	10h-12h	12h-16h
	Orléans → Tours			9h-12h	
	à hauteur de Bordeaux			10h-12h	
Depuis l'Île-de-France vers la Méditerranée					
A6	à hauteur de Fleury		8h-12h		
	Beaune → Lyon			10h-12h	
A7	Lyon → Orange			10h-16h	
	à hauteur de Lançon-Provence			11h-13h	13h-15h 15h-17h
A9	Orange → Narbonne		9h-14h		
	Narbonne → Perpignan			11h-13h	
Depuis Bordeaux via Toulouse vers la Méditerranée					
A61	Carcassonne → Narbonne			11h-13h	
En région Auvergne-Rhône-Alpes					
A43	Lyon → Chambéry		10h-12h	12h-14h	14h-16h

Légende	
	Fluide
	Dense
	Saturé

LES PRINCIPAUX CHANTIERS

Certains chantiers, dont la signalisation ne peut être levée le week-end, pourraient provoquer des gênes au bon écoulement du trafic. Des ralentissements sont donc possibles au droit des zones de travaux.

Les chantiers font partie du paysage routier. Pour votre sécurité et celle des agents de voirie qui travaillent pour vous, Bison Futé recommande d'être très vigilant à l'approche d'une zone de travaux.

Afin de vous aider à planifier vos trajets, vous trouverez les principaux chantiers du week-end, répartis sur le réseau routier national (cliquez sur les icônes pour plus d'information).

La carte est consultable sur l'appli mobile (onglet plus d'info) ou sur le site Bison Futé.

[Carte nationale des principaux chantiers perturbants du week-end](#)