



## Prévisions nationales de circulation

La Défense, 14 juillet 2021

**Période du vendredi 16 au dimanche 18 juillet 2021**

### GÉNÉRALITÉS SUR LA PÉRIODE

Ce deuxième week-end de congés scolaires voit les départs en vacances s'intensifier et s'inscrire sur des distances parcourues plus longues. La circulation sera dense sur la plupart des grands itinéraires en direction du sud et des régions côtières. Les vacanciers d'Europe du Nord seront de plus en plus nombreux à se déplacer en France à l'occasion des congés scolaires de leur propre pays.

**Vendredi 16 juillet**, dans le sens des départs, d'importants flux de véhicules et des encombrements sur les grands axes autoroutiers sont attendus, plus particulièrement sur les autoroutes A7, A8 et A9 vers la Méditerranée. Des difficultés de circulation sont attendues dans les agglomérations entre 14h et 19h où les départs des vacanciers viendront s'ajouter aux déplacements habituels. En Île-de-France, les premiers ralentissements seront enregistrés dès la fin de matinée sur l'autoroute A6b et les rocades (Boulevard Périphérique et A86) qui convergent vers les autoroutes A6 et A10. Ces difficultés seront renforcées en milieu d'après-midi par les flux des trajets travail-domicile. La circulation restera très dense jusque tard dans la soirée. Sur l'autoroute A13 également, des difficultés de circulation pourraient être enregistrées dès le milieu d'après-midi et pourraient être encore présentes jusque tard dans la soirée.

**Samedi 17 juillet**, les difficultés de circulation seront importantes sur l'ensemble des grands itinéraires du pays. Les départs en vacances se feront principalement dans la matinée et ce jusqu'en milieu d'après-midi. Des ralentissements et des bouchons sont attendus, en particulier, dans le massif central sur l'autoroute A20 et A71, dans la vallée du Rhône sur l'autoroute A7, puis sur les autoroutes A8 et A9 le long de la Méditerranée. Dans le sens des retours, de nombreux déplacements sont attendus sur l'ensemble du pays mais les difficultés devraient être modérées.

**Dimanche 18 juillet**, dans le sens des départs, les principales difficultés sont attendues dans la région Auvergne-Rhône-Alpes notamment sur les autoroutes A7 et A43 et le long de la Méditerranée sur l'autoroute A8.

Trouvez les prévisions de circulation, l'état du trafic en temps réel et les conseils de conduite sur : [www.bison-fute.gouv.fr](http://www.bison-fute.gouv.fr)



**MINISTÈRE  
DE LA TRANSITION  
ÉCOLOGIQUE**

*Liberté  
Égalité  
Fraternité*

Téléchargez l'application Bison Futé sur votre smartphone :



**Prévisions Bison Futé – Période du vendredi 16 au dimanche 18 juillet 2021**

**A noter : vendredi 16 juillet**, la 19<sup>e</sup> étape du Tour de France cycliste se déroulera entre Mourenx (64) et Libourne (33), **samedi 17 juillet**, la 20<sup>e</sup> étape se déroulera entre Libourne (33) et Saint-Emilion (33), **dimanche 18 juillet**, la 21<sup>e</sup> étape se déroulera entre Chatou (78) et Paris Champs-Élysées (75).

D'importantes difficultés de circulation sont attendues autour du tracé des étapes ainsi que pour accéder aux villes de départ et d'arrivée. Dans Paris, le dimanche 18 juillet, la circulation sera également difficile en secteur Ouest en particulier autour des Champs-Élysées et de la place de l'Étoile.

**Dans le sens des DÉPARTS,**







**Vendredi 16 juillet est classé ORANGE au niveau national.**

**Samedi 17 juillet est classé ROUGE au niveau national.**

**Dimanche 18 juillet est classé VERT au niveau national et ORANGE en région, Auvergne-Rhône-Alpes et sur l'Arc méditerranéen.**

**Dans le sens des RETOURS,**

**Samedi 17 juillet est classé ORANGE au niveau national.**

Prévisions	Circulation habituelle	Circulation difficile
	Circulation très difficile	Circulation extrêmement difficile
	Départs	Retours
Vendredi 16 juillet		
Samedi 17 juillet		
Dimanche 18 juillet		

## CONSEILS DE CIRCULATION AU NIVEAU NATIONAL

### Dans le sens des DÉPARTS,

#### Vendredi 16 juillet

- quittez ou traversez l'Île-de-France avant 12h.
- évitez de quitter ou regagner les grandes métropoles entre 14h et 19h.
- évitez l'autoroute A7 entre Valence et Orange, de 15h à 19h.
- évitez l'autoroute A9 entre Nîmes et Montpellier, de 16h à 19h.
- évitez l'autoroute A43 entre Lyon et Chambéry, de 15h à 20h.
- l'accès à l'Italie par le tunnel du Mont-Blanc (N205) sera dense de 10h à 17h et de 20h à 23h (attente supérieur à 30 min) et très dense de 17h à 20h (attente supérieur à 1h).

#### Samedi 17 juillet

- quittez ou traversez l'Île-de-France avant 8h.
- quittez les grandes métropoles avant 9h.
- évitez l'autoroute A10 entre Orléans et Bordeaux, de 9h à 13h.
- évitez l'autoroute A6 entre Mâcon et Lyon de 10h à 14h.
- évitez l'autoroute A7 entre Lyon et Orange de 8h à 17h.
- évitez l'autoroute A8 entre Aix-en-Provence et Nice de 10h à 18h.
- évitez l'autoroute A9 entre Orange et Montpellier, de 10h à 13h.
- évitez l'autoroute A71 entre Orléans et Bourges, de 8h à 12h.
- évitez l'autoroute A20 entre Limoges et Brive-la-Gaillarde, de 10h à 16h.
- évitez l'autoroute A61 entre Toulouse et Narbonne, de 9h à 15h.
- évitez l'autoroute A43 entre Lyon et Chambéry, de 9h à 16h.
- l'accès à l'Italie par le tunnel du Mont-Blanc (N205) sera dense de 10h à 15h et de 14h à 18h (attente supérieur à 30 min).

#### Dimanche 18 juillet

- évitez l'autoroute A7 entre Lyon et Marseille, de 15h à 19h
- évitez l'autoroute A8 entre Aix-en-Provence et l'Italie, de 10h à 20h
- évitez l'autoroute A43 entre Lyon et Chambéry, de 9h à 19h.

### Dans le sens des RETOURS,



Sur l'autoroute A20, au sud de Brive-la-Gaillarde (19), les travaux de mise en sécurité et la réhabilitation sur un secteur des falaises de Puyjarrig entraînent la neutralisation d'une voie dans le sens province → Paris. Des ralentissements et des bouchons importants sont à prévoir. Les automobilistes sont invités à anticiper leurs déplacements, à éviter si possible la zone en période d'affluence et à choisir d'autres itinéraires pour leur retour de vacances.

## Prévisions Bison Futé – Période du vendredi 16 au dimanche 18 juillet 2021

### Samedi 17 juillet

- rejoindre ou traverser l'Île-de-France avant 14h.
- évitez l'autoroute A7 entre Orange et Lyon, de 10h à 15h
- évitez l'autoroute A8 entre Nice et Aix-en-Provence, de 9h à 13h.
- l'accès à la France par le tunnel du Mont-Blanc (N205) sera dense de 16h à 19h (attente supérieur à 30 min).

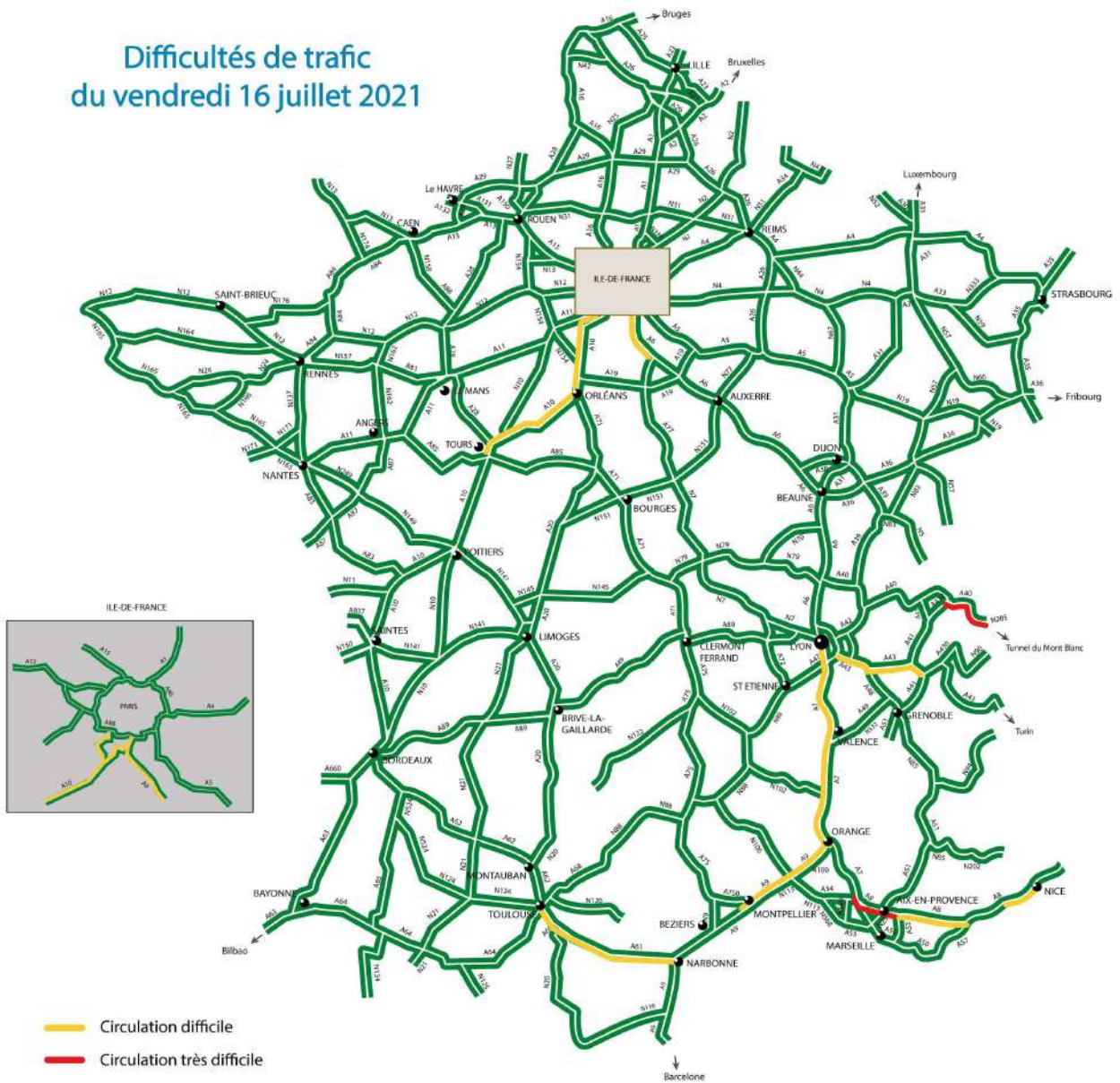
Pour connaître les difficultés attendues et l'état des routes en hiver, consultez le site : [www.bison-fute.gouv.fr](http://www.bison-fute.gouv.fr)

Téléchargez l'application mobile Bison Futé sur votre téléphone



- Consultez les conditions météorologiques sur [www.meteo.fr](http://www.meteo.fr)
- Restez à l'écoute de l'information routière, notamment 107.7 FM sur les autoroutes et les stations FM de France Bleu sur les routes nationales.

### Difficultés de trafic du vendredi 16 juillet 2021

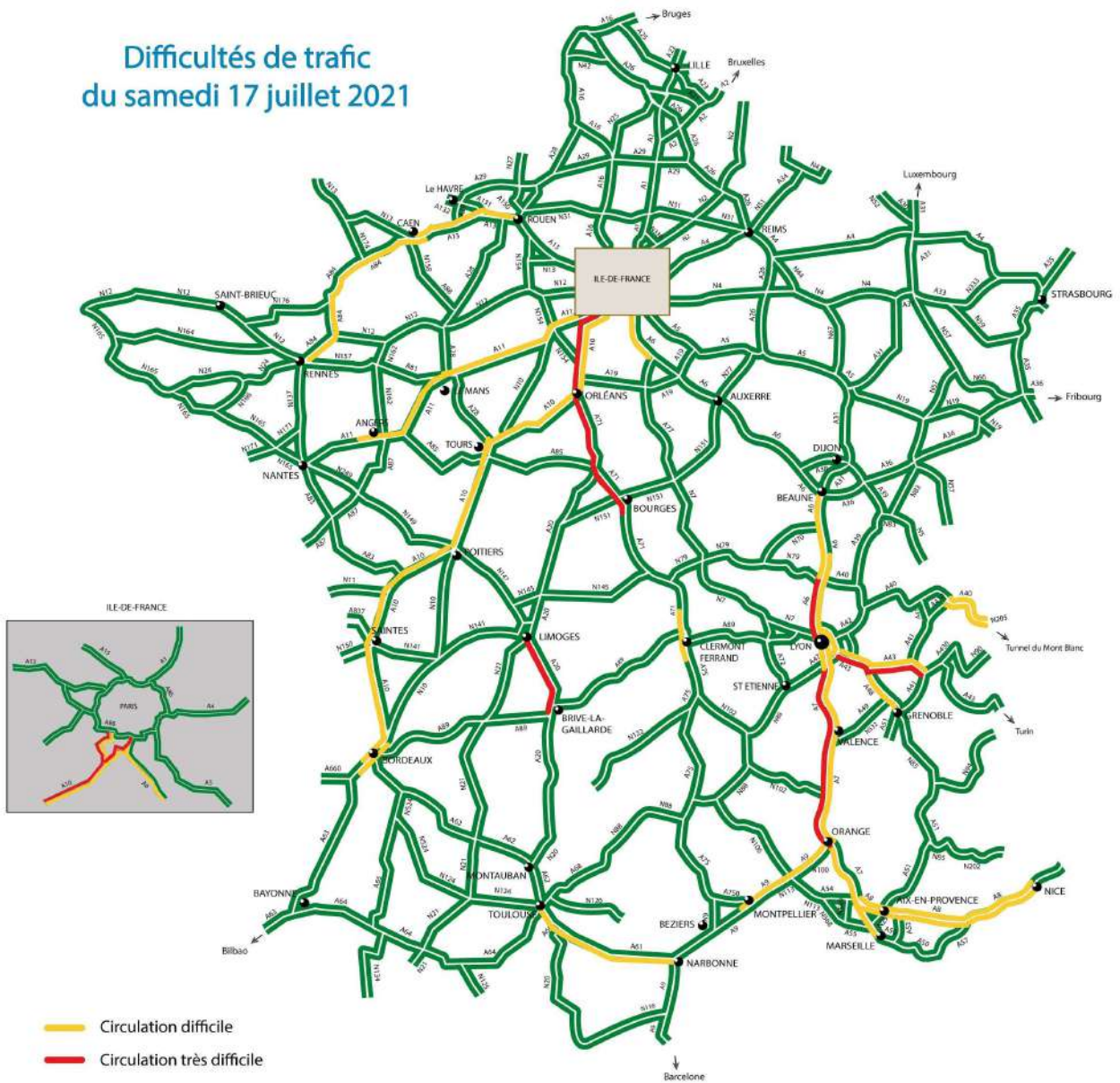


LES PRÉVISIONS DE CIRCULATION DÉTAILLÉES JOUR PAR JOUR

		vendredi 16 juillet - DÉPART				
<b>Depuis l'Île-de-France vers l'Espagne via Bordeaux</b>						
A10	à Saint-Arnoult-en-Yvelines			10h-22h		
	Orléans → Tours			14h-19h		
<b>Depuis l'Île-de-France vers la Méditerranée</b>						
A6	à hauteur de Fleury			10h-23h		
A7	Valence → Orange			15h-19h		
A8	à hauteur d'Aix-en-Provence	8h	9h	10h-20h		
	Aix → Brignole			14h-16h		
	à hauteur de Cannes			7h-20h		
A9	Nîmes → Montpellier			16h-19h		
<b>Depuis Bordeaux via Toulouse vers la Méditerranée</b>						
A61	Toulouse → Narbonne			17h-19h		
<b>En région Auvergne-Rhône-Alpes</b>						
A43	Lyon → Chambéry			15h-20h		
N205	accès du tunnel du Mont-Blanc : France → Italie			10h-17h	17h-20h	20h-23h

Légende	
	Fluide
	Dense
	Saturé

### Difficultés de trafic du samedi 17 juillet 2021



LES PRÉVISIONS DE CIRCULATION DÉTAILLÉES JOUR PAR JOUR

		samedi 17 juillet - DÉPART			
<b>Depuis l'Île-de-France vers la Normandie, la Bretagne et le pays de la Loire</b>					
A13	Rouen → Caen			11h-13h	
A11	Paris → Le Mans			10h-16h	
	Le Mans → Angers			10h-12h	
<b>Depuis l'Île-de-France vers l'Espagne via Bordeaux</b>					
A10	à Saint-Arnoult-en-Yvelines	5h-9h	9h-11h	11h-15h	
	Orléans → Tours			9h-12h	
	Tours → Bordeaux			10h-13h	
<b>Depuis l'Île-de-France vers la Méditerranée</b>					
A6	à hauteur de Fleury			9h-12h	
	Beaune → Mâcon			9h-11h	
	Mâcon → Lyon	10h	11h	12h-14h	
A7	Lyon → Orange	8h-11h	11h-13h	13h-17h	
	Orange → Marseille			10h-12h	
A8	Aix-en-Provence → Brignole			10h-18h	
	Brignole → Nice			10h-20h	
A9	Orange → Montpellier			10h-13h	
<b>Itinéraire de traversée du Massif central</b>					
A20	Limoges → Brive-la-Gaillarde			10h	11h-14h 14h-16h
A71	Orléans → Bourges	8h	9h-11h	12h	
A75	à hauteur de Clermont-Ferrand			10h-13h	
<b>Depuis Bordeaux via Toulouse vers la Méditerranée</b>					
	Toulouse → Narbonne			9h-15h	
<b>En région Auvergne-Rhône-Alpes</b>					
A43	Lyon → Chambéry	9h-11h	11h-13h	13h-16h	
A48	Lyon → Grenoble			10h-12h	
N205	accès du tunnel du Mont-Blanc : France → Italie			10h-15h	

Légende	
	Fluide
	Dense
	Saturé



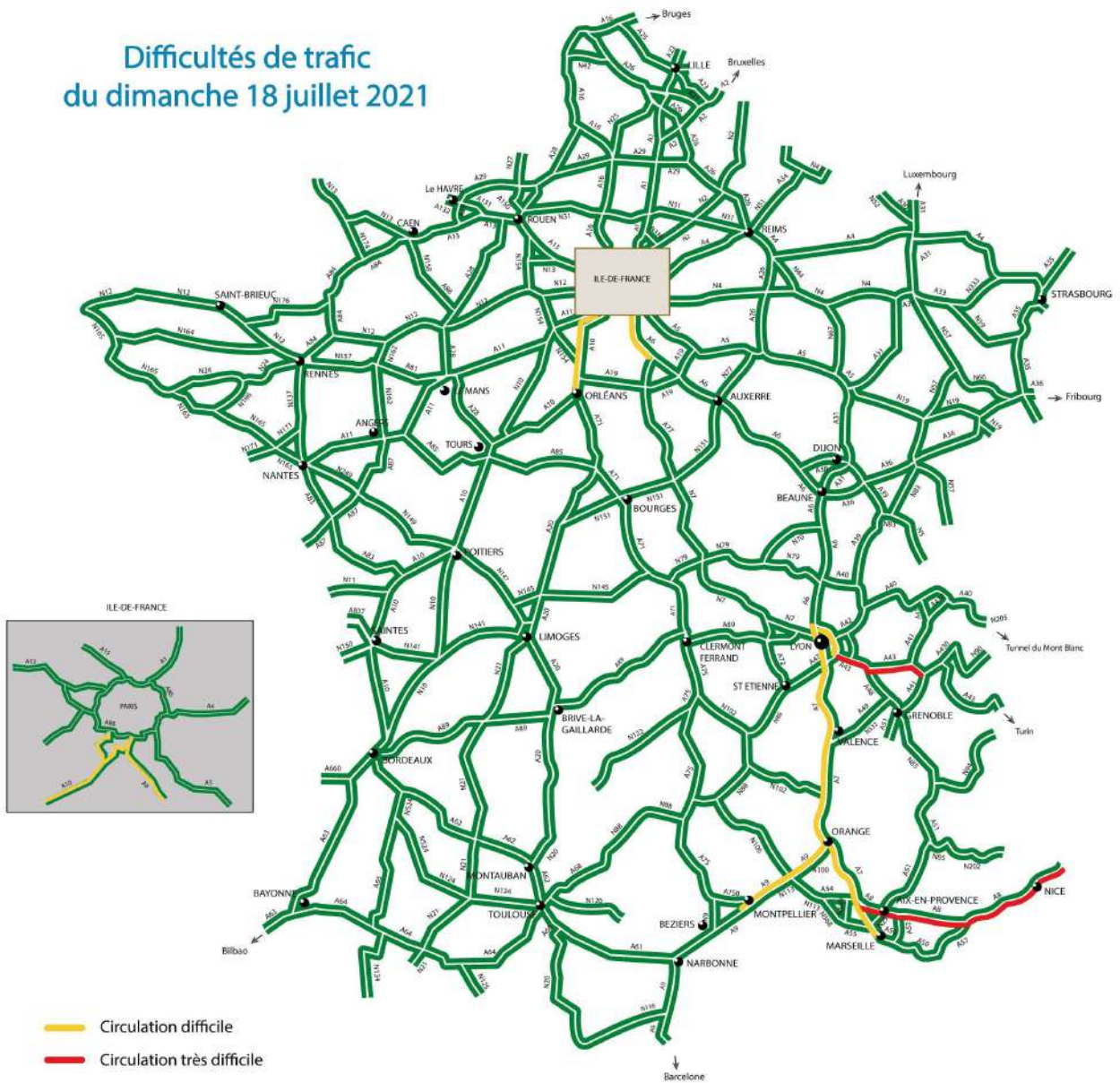
LES PRÉVISIONS DE CIRCULATION DÉTAILLÉES JOUR PAR JOUR

samedi 17 juillet - RETOUR

<i>Depuis le Nord vers l'Île-de-France</i>		
A1	Lille → Paris	10h-12h
<i>Depuis la Normandie, la Bretagne et le pays de la Loire vers l'Île-de-France</i>		
A84	Rennes → Caen	10h-12h
<i>Depuis l'Espagne via Bordeaux vers l'Île-de-France</i>		
A10	à Saint-Arnoult-en-Yvelines vers Paris	14h-19h
	à hauteur de Bordeaux	11h-13h
<i>Depuis la Méditerranée vers l'Île-de-France</i>		
	Lyon → Mâcon	11h-13h
A7	Orange → Lyon	10h-15h
A8	Nice → Brignole	9h-20h
	Brignole → Aix-en-Provence	9h-12h
	à hauteur d'Aix-en-Provence	9h-13h
<i>En région Auvergne-Rhône-Alpes</i>		
A43	Chambéry → Lyon	9h-11h
N205	accès du tunnel du Mont-Blanc : Italie → France	16h-19h

Légende	
	Fluide
	Dense
	Saturé

### Difficultés de trafic du dimanche 18 juillet 2021



LES PRÉVISIONS DE CIRCULATION DÉTAILLÉES JOUR PAR JOUR

dimanche 18 juillet - DÉPART

<i>Depuis l'Ile-de-France vers l'Espagne via Bordeaux</i>					
A10	à Saint-Arnoult-en-Yvelines		8h-13h		
<i>Depuis l'Ile-de-France vers la Méditerranée</i>					
A6	à hauteur de Fleury		10h-12h		
A7	Lyon → Marseille			15h-19h	
A8	à hauteur d'Aix-en-Provence		10h-12h	12h-14h	14h-20h
	Aix-en-Provence → Italie			11h-13h	13h-16h
A9	Orange → Montpellier		10h-12h		
<i>En région Auvergne-Rhône-Alpes</i>					
A43	Lyon → Chambéry		9h-12h	12h-15h	15h-19h

Légende	
	Fluide
	Dense
	Saturé

## **LES PRINCIPAUX CHANTIERS**

Certains chantiers, dont la signalisation ne peut être levée le week-end, pourraient provoquer des gênes au bon écoulement du trafic. Des ralentissements sont donc possibles au droit des zones de travaux.

**Les chantiers font partie du paysage routier. Pour votre sécurité et celle des agents de voirie qui travaillent pour vous, Bison Futé recommande d'être très vigilant à l'approche d'une zone de travaux.**

Afin de vous aider à planifier vos trajets, vous trouverez les principaux chantiers du week-end, répartis sur le réseau routier national (cliquez sur les icônes pour plus d'information).

La carte est consultable sur l'appli mobile (onglet plus d'info) ou sur le site Bison Futé.

**Carte nationale des principaux chantiers perturbants du week-end**