



Prévisions nationales de circulation

La Défense, mardi 29 octobre 2019

Week-end de la Toussaint Période du jeudi 31 octobre au dimanche 3 novembre 2019

GÉNÉRALITÉS SUR LA PÉRIODE

Ce week-end marque la fin des congés scolaires. La conjugaison du dernier week-end de vacances scolaires avec le long week-end de la Toussaint, devrait entraîner des déplacements plus nombreux sur les routes de France que lors des week-ends précédents. Les difficultés de circulation attendues seront plus importantes dans le sens des départs le jeudi 31 octobre. Les congés scolaires se termineront également dimanche 3 novembre pour la Belgique et le Luxembourg. Une circulation dense est donc attendue en direction du nord, notamment sur les autoroutes A1, A31 et A26. Cependant, hors incidents, on n'attend pas d'importantes difficultés sur ces axes.

Judi 31 octobre, en milieu urbain, après une matinée plutôt calme, les bouchons récurrents seront présents l'après-midi. Ils seront accentués par les départs en week-end. Les difficultés devraient se prolonger en soirée notamment en Île-de-France. En dehors des sorties d'agglomérations, les difficultés de circulation devraient se limiter à des ralentissements éparés qui ne causeront pas de gêne importante.

Dimanche 3 novembre, d'importantes difficultés sont attendues sur les axes convergeant vers les grandes agglomérations. Les axes de liaison entre la Normandie ou la Bretagne et l'Île-de-France ainsi que les axes A6, A10, N118 en direction de Paris devraient être particulièrement touchés par les phénomènes de congestion.

Dans le sens des DÉPARTS,

Judi 31 octobre est classé **ORANGE** au niveau national et **ROUGE** en Île-de-France.

Vendredi 1^{er} novembre est classé **VERT** au niveau national.

Samedi 2 novembre est classé **VERT** au niveau national.

Dimanche 3 novembre est classé **VERT** au niveau national.

Dans le sens des RETOURS

Judi 31 octobre est classé **VERT** au niveau national.

Vendredi 1^{er} novembre est classé **VERT** au niveau national.

Samedi 2 novembre est classé **VERT** au niveau national.

Dimanche 3 novembre est classé **VERT** au niveau national et **ORANGE** en Île-de-France et dans le Grand-Ouest (14, 27, 76, 28, 72, 53, 35, 44, 49, 37, 41, 45, 18, 36)











Trouvez les prévisions de circulation, l'état du trafic en temps réel et les conseils de conduite sur : www.bison-fute.gouv.fr

Téléchargez l'application Bison Futé sur votre smartphone :



Prévisions Bison Futé – Période du jeudi 31 octobre au dimanche 3 novembre 2019

Prévisions	Circulation habituelle	Circulation difficile
	Circulation très difficile	Circulation extrêmement difficile
	Départs	Retours
Jeudi 31 octobre		
Vendredi 1 ^{er} novembre		
Samedi 2 novembre		
Dimanche 3 novembre		

CONSEILS DE CIRCULATION AU NIVEAU NATIONAL

Dans le sens des DÉPARTS,

Jeudi 31 octobre

- quittez ou traversez l'Île-de-France avant 12 h.
- évitez de quitter ou regagner les grandes métropoles en particulier celles d'Aix-en-Provence, Tours, Bordeaux, Lyon, Toulouse, Clermont-Ferrand, Rouen et Grenoble entre 16 h et 19 h.
- pour l'accès à l'Italie par le tunnel du Mont-Blanc (N205), trafic soutenu de 9 h à 20 h (attente supérieure à 30 min) avec fort trafic entre 15h et 17h (attente supérieure à 1 h).

Dans le sens des RETOURS,

Dimanche 3 novembre

- rentrez ou traversez l'Île-de-France avant 13 h.
- évitez de quitter ou regagner les grandes métropoles en particulier Montpellier, Lyon, Grenoble, Bordeaux, Toulouse et Rouen entre 14 h et 19 h.
- Évitez les autoroutes A13 entre Caen et Paris, et l'A11 d'Angers vers Le Mans, de 11 h à 20 h.
- Évitez l'autoroute A10 entre Tours et Orléans, de 11 h à 20 h.

Prévisions Bison Futé – Période du jeudi 31 octobre au dimanche 3 novembre 2019

- Évitez les autoroutes A7 entre Lançon-de-Provence et Lyon, entre 10 h et 19 h et l'A9 en direction d'Orange de 14h à 20h.

- pour l'accès à la France par le tunnel du Mont-Blanc (N205), trafic soutenu de 15h à 22h (attente supérieure à 30 min), avec fort trafic entre 17h et 20h (attente supérieure à 1h).

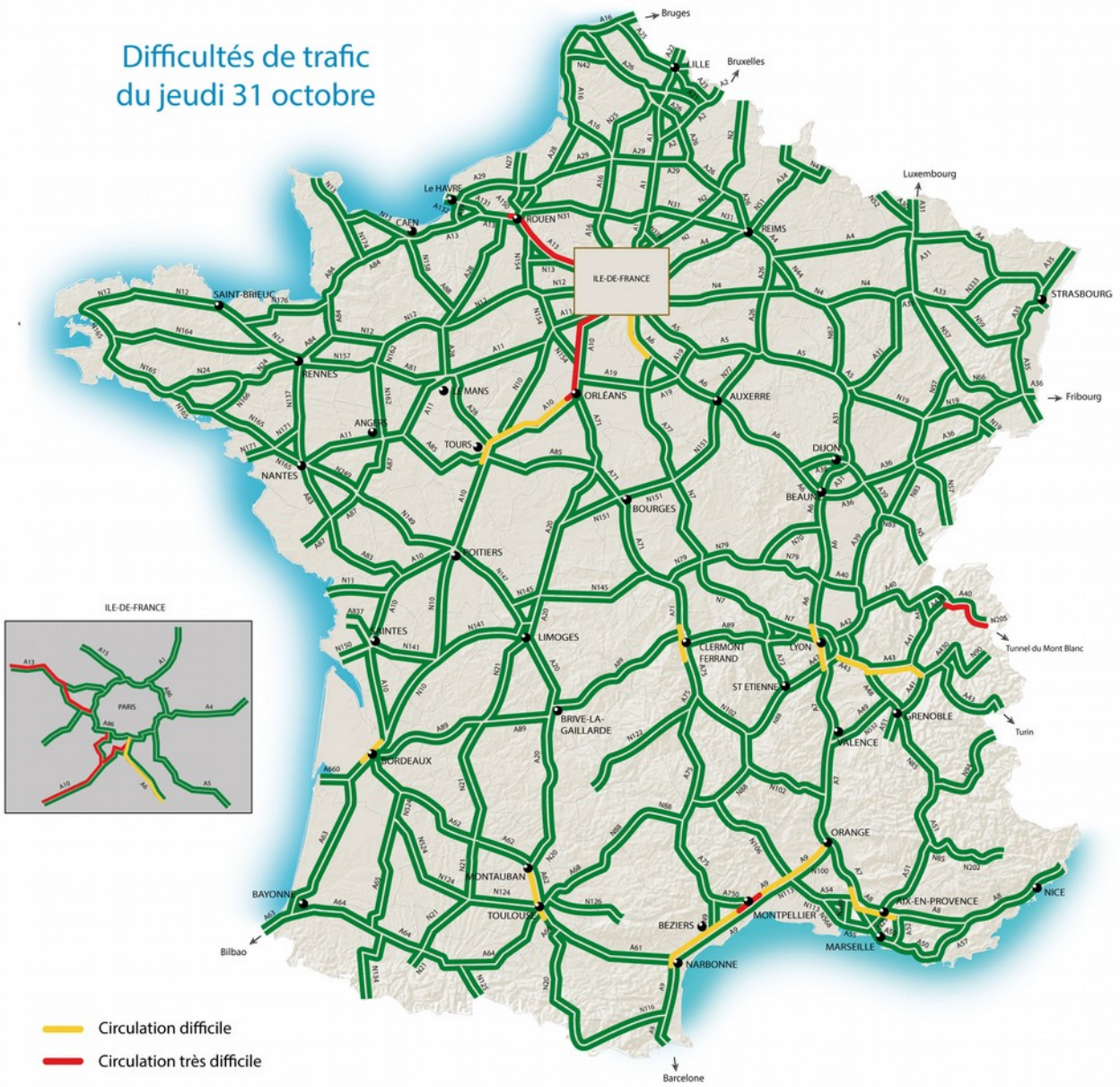
Pour connaître les difficultés attendues et l'état du trafic, consultez le site : www.bison-fute.gouv.fr

Téléchargez l'application mobile Bison Futé sur votre téléphone.



- Consultez les conditions météorologiques sur www.meteofrance.com
- Restez à l'écoute de l'information routière, notamment 107.7 FM sur les autoroutes et les stations FM de France Bleu sur les routes nationales.

Difficultés de trafic du jeudi 31 octobre

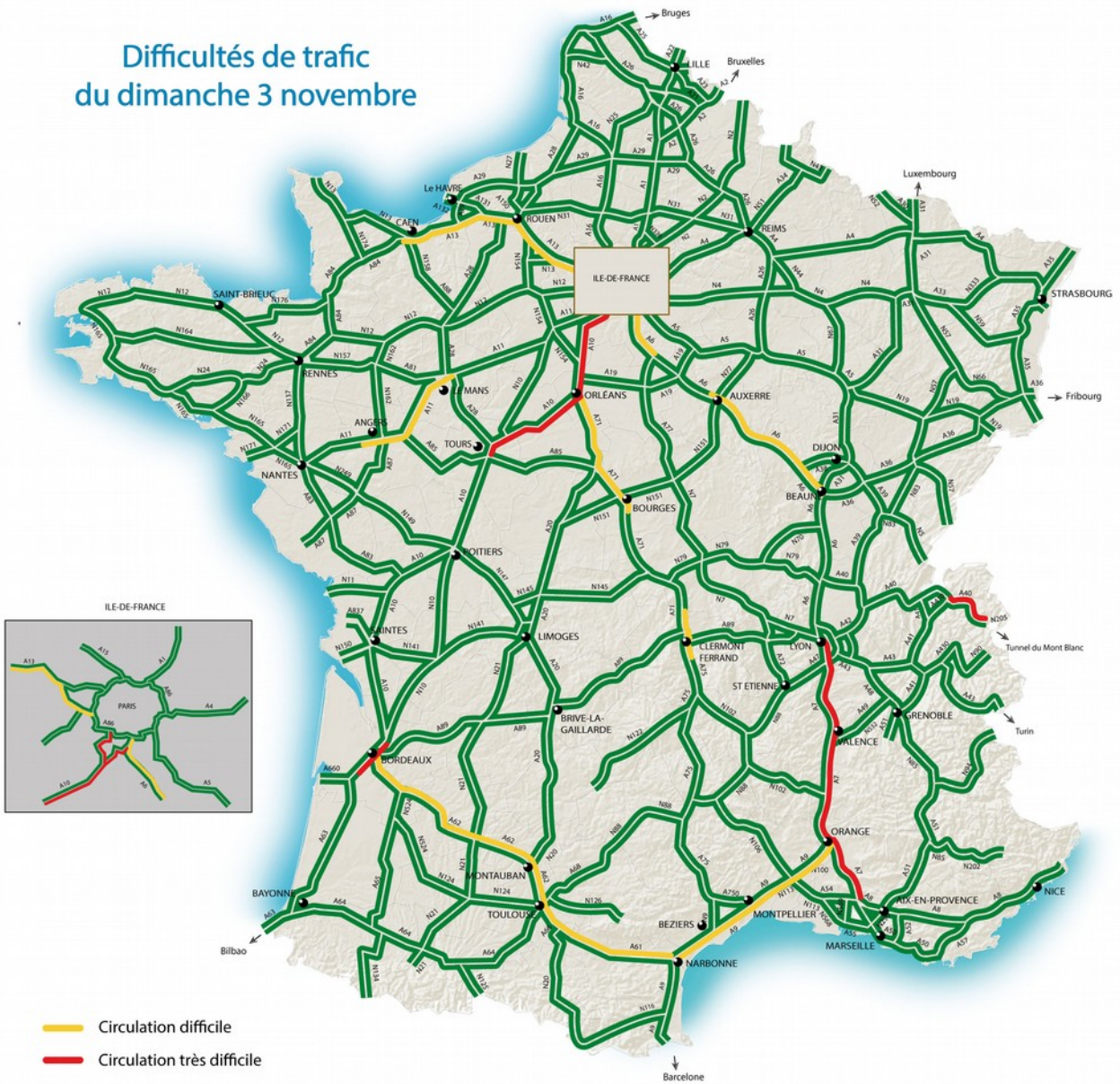


LES PRÉVISIONS DE CIRCULATION DÉTAILLÉES JOUR PAR JOUR

		JEUDI 31 OCTOBRE			
Depuis l'Île-de-France vers la Normandie, la Bretagne et le pays de la Loire					
A13	Paris → Rouen		11h-12h	12h-14h	14h-21h
Depuis l'Île-de-France vers l'Espagne via Bordeaux					
A10	à Saint-Arnoult-en-Yvelines		10h-12h	12h-14h	14h-23h
	Orléans → Tours				16h-19h
	à hauteur de Bordeaux		7h-20h		
Depuis l'Île-de-France vers la Méditerranée					
A6	à Fleury				15h-22h
A9	Orange → Montpellier				16h-20h
	Montpellier → Narbonne				17h-19h
	À hauteur de Montpellier		8h-12h	12h-14h	14h-20h
A7	À hauteur de Lyon				15h-19h
	À hauteur de Lançon-Provence				15h-19h
A8	À hauteur de Aix-en-Provence				16h-19h
Itinéraire de traversée du Massif central					
A75	À hauteur de Clermont-Ferrand				15h-18h
En région Auvergne-Rhône-Alpes					
A43	Lyon → Chambéry				16h-20h
N205	accès du tunnel du Mont-Blanc : France → Italie		9h-15h	15h-17h	17h-20h
Depuis Bordeaux via Toulouse vers la Méditerranée					
A62	À hauteur de Montauban → Toulouse				17h-19h
	À hauteur de Toulouse		7h-21h		

Légende	
	Fluide
	Dense
	Saturé

Difficultés de trafic du dimanche 3 novembre



LES PRÉVISIONS DE CIRCULATION DÉTAILLÉES JOUR PAR JOUR

		DIMANCHE 3 NOVEMBRE			
Depuis la Normandie, la Bretagne et le pays de la Loire vers l'Île-de-France					
A13	Rouen → Paris		11h-20h		
	Caen → Rouen		10h-20h		
A11	Angers → Le Mans		11h-20h		
Depuis l'Espagne via Bordeaux vers l'Île-de-France					
A10	à Saint-Arnoult-en-Yvelines vers Paris	11h-	12h-22h		22h-24h
	Tours → Orléans	11h-14h	14h-16h	16h-20h	
	à hauteur de Bordeaux	11h-	12h-16h	16h-19h	
Depuis la Méditerranée vers l'Île-de-France					
A6	à Fleury vers Paris	11h-14h	14h-	15h-22h	
	Beaune → Auxerre		14h-17h		
A7	Valence → Lyon	11h-	12h-17h		17h-19h
	Orange → Valence	10h-12h	12h-15h	15h-19h	
	Laçon-Provence → Orange	10h-12h	12h-15h	15h-18h	
A9	à hauteur de Montpellier		11h-20h		
	Narbonne → Orange		14h-20h		
Itinéraire de traversée du Massif central					
A71	Bourges → Orléans		12h-19h		
A75	à hauteur de Clermont-Ferrand		14h-17h		
En région Auvergne-Rhône-Alpes					
N205	accès du tunnel du Mont-Blanc : Italie → France		15h-17h	17h-20h	20h-22h
Depuis la Méditerranée vers Bordeaux via Toulouse					
A62	à hauteur de Toulouse	11h-13h	13h-	14h-20h	
	Toulouse → Bordeaux		15h-19h		
A61	Narbonne → Toulouse		15h-19h		

Légende	
	Fluide
	Dense
	Saturé

LES PRINCIPAUX CHANTIERS

Certains chantiers, dont la signalisation ne peut être levée le week-end, pourraient provoquer des gênes au bon écoulement du trafic. Des ralentissements sont donc possibles au droit des zones de travaux.

Les chantiers font partie du paysage routier. Pour votre sécurité et celle des agents de voirie qui travaillent pour vous, Bison Futé recommande d'être très vigilant à l'approche d'une zone de travaux.

Carte nationale des principaux chantiers perturbants du week-end