



Prévisions nationales de circulation

La Défense, mercredi 24 avril 2019

Vacances de Printemps

Week-end du vendredi 26 au mercredi 1^{er} mai 2019

GÉNÉRALITÉS SUR LA PÉRIODE

Cette période marquera la fin des congés scolaires de la zone A¹, qui reprendra les cours lundi 29 avril, comme nos voisins Italiens, et Allemands. Pour la zone C², les vacanciers pourront encore profiter d'une semaine de congés. Les vacances de printemps des Pays-Bas débuteront également ce week-end. De plus, la présence du jour férié du 1^{er} mai tombant un mercredi, pourrait inciter certains usagers, non soumis aux contraintes scolaires, à partir pour un week-end prolongé.

Ainsi, au cours de ces cinq jours, on pourra observer un certain nombre de chassés-croisés sur les routes du pays.

Les difficultés de circulation resteront modérées en raison de la dispersion des destinations (mer, montagne, campagne, centre urbain, touristique...) mais aussi que les départs comme les retours s'étaleront sur plusieurs jours.

Vendredi 26 avril, en Île-de-France, la circulation sera soutenue dès la fin de matinée en direction des différentes barrières de péages, notamment sur les autoroutes A6 et A10. Des difficultés supplémentaires à celles habituelles pourraient apparaître dès la fin de matinée sur l'autoroute A6b et les rocades (Boulevard Périphérique et A86) qui rejoignent ces axes. Elles seront renforcées en milieu d'après-midi par les flux des trajets travail-domicile. La circulation restera très dense dans le sens des départs jusqu'en milieu de soirée.

Samedi 27 avril, en Île-de-France la circulation sera dense sur les autoroutes A10 et A6 ainsi que les rocades (Boulevard Périphérique et A86) dès le début de la matinée.

Dimanche 28 avril, en Île-de-France des difficultés de circulation sont attendues sur l'autoroute A13 et les autoroutes A10 et A6 en direction des barrières de péage, à partir du milieu de l'après-midi jusqu'en fin de soirée.

Dans le sens des DÉPARTS,

Vendredi 26 avril est classé **VERT** au niveau national et **ORANGE** en Île-de-France.

Samedi 27 avril est classé **VERT** au niveau national et **ORANGE** en Île-de-France.

Dans le sens des RETOURS

Dimanche 28 avril est classé **VERT** au niveau national et **ORANGE** en Île-de-France.



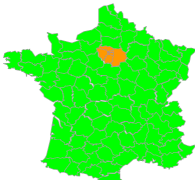


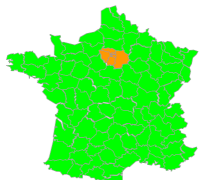


Trouvez les prévisions de circulation, l'état du trafic en temps réel
et les conseils de conduite sur : www.bison-fute.gouv.fr
Téléchargez l'application Bison Futé sur votre smartphone :



1 La zone A regroupe les académies de Besançon, Bordeaux, Clermont-Ferrand, Dijon, Grenoble, Limoges, Lyon, Poitiers
2 La zone C regroupe les académies de Créteil, Montpellier, Paris, Toulouse, Versailles

Prévisions Bison Futé – Période du vendredi 26 avril au mercredi 1^{er} mai 2019

Prévisions	Circulation habituelle	Circulation difficile
	Circulation très difficile	Circulation extrêmement difficile
	Départs	Retours
Vendredi 5 avril		
Samedi 6 avril		
Dimanche 7 avril		

CONSEILS DE CIRCULATION AU NIVEAU NATIONAL

Dans le sens des DÉPARTS,

Vendredi 26 avril

- Quittez ou traversez l'Île-de-France avant 12 heures.
- Évitez de quitter ou regagner les grandes métropoles en particulier celles d'Aix-en-Provence, Tours, Bordeaux, Lyon, Toulouse, Clermont-Ferrand, Rouen et Grenoble entre 14 heures et 19 heures.

Samedi 27 avril

- Quittez ou traversez l'Île-de-France avant 8 heures.
- Évitez de quitter ou regagner les grandes métropoles en particulier celles d'Aix-en-Provence, Montpellier, Bordeaux, Le Mans, Toulouse, Clermont-Ferrand et Rouen entre 8 heures et 11 heures.

Dans le sens des RETOURS,

Dimanche 28 avril

- Rentrez ou traversez l'Île-de-France avant 14 heures.
- Évitez de quitter ou regagner les grandes métropoles en particulier Montpellier, Lyon, Grenoble, Bordeaux, Toulouse et Rouen, entre 14 heures et 18 heures.

Pour connaître les difficultés attendues et l'état des routes en hiver, consultez le site : www.bison-fute.gouv.fr

Téléchargez l'application mobile Bison Futé sur votre téléphone



- Consultez les conditions météorologiques sur www.meteo.f
- Restez à l'écoute de l'information routière, notamment 107.7 FM sur les autoroutes et les stations FM de France Bleu sur les routes nationales.

LES PRINCIPAUX CHANTIERS

Certains chantiers, dont la signalisation ne peut être levée le week-end, pourraient provoquer des gênes au bon écoulement du trafic. Des ralentissements sont donc possibles au droit des zones de travaux.

Les chantiers font partie du paysage routier. Pour votre sécurité et celle des agents de voirie qui travaillent pour vous, Bison Futé recommande d'être très vigilant à l'approche d'une zone de travaux.

Carte nationale des principaux chantiers perturbants du week-end