



Prévisions nationales de circulation

La Défense, mercredi août 2018

Période du vendredi 24 au lundi 27 août 2018

GÉNÉRALITÉS SUR LA PÉRIODE

Les congés scolaires se terminent dans une semaine et l'essentiel des flux routiers concerne les retours des régions côtières vers les grandes métropoles. Les 3 jours de ce week-end seront difficiles sur les routes dans le sens des retours.

Les usagers devraient encore rencontrer des difficultés en direction du sud dans la traversée de Lyon, puis en vallée du Rhône et enfin sur les axes du pourtour méditerranéen.

Lundi 27 août, en région parisienne, les difficultés habituelles qui paralysent au quotidien une grande partie du réseau routier régional seront de retours et s'ajouteront aux retours de vacanciers attendus sur les autoroutes A10 et A6.

Dans le sens des DÉPARTS

Vendredi 24 août est classé **VERT** au niveau national.

Samedi 25 août est classé **ORANGE** au niveau national.

Dimanche 26 août est classé **VERT** au niveau national.

Lundi 27 est classé **VERT** au niveau national.

Dans le sens des RETOURS

Vendredi 24 août est classé **ORANGE** au niveau national.

Samedi 25 août est classé **ORANGE** au niveau national et **ROUGE** en région Auvergne-Rhône-Alpes.

Dimanche 26 août est classé **ORANGE** au niveau national.









Lundi 27 est classé **VERT** au niveau national et **ORANGE** en Île-de-France.

Trouvez les prévisions de circulation, l'état du trafic en temps réel
et les conseils de conduite sur : www.bison-fute.gouv.fr

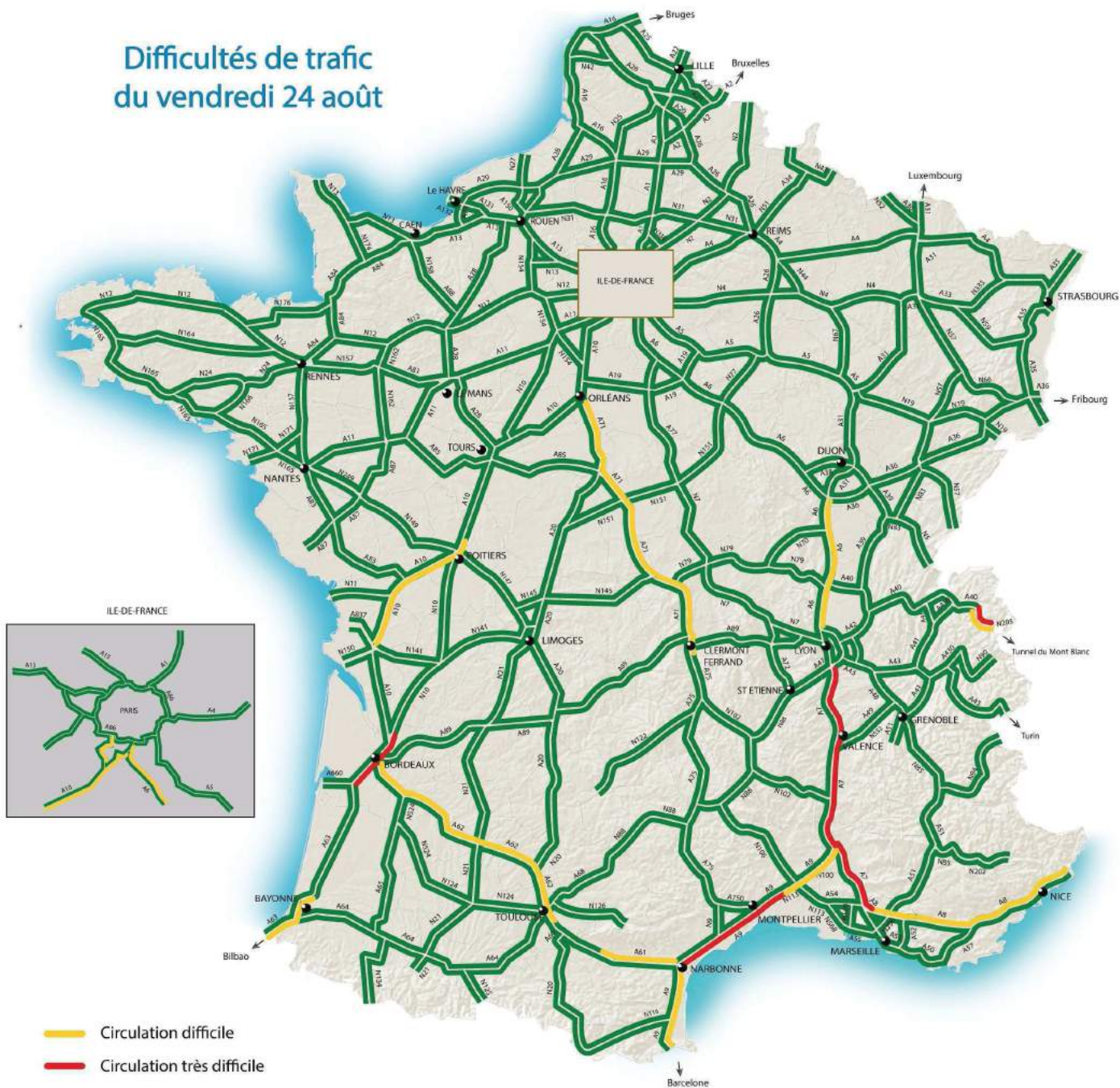
Téléchargez l'application Bison Futé sur votre smartphone :



Prévisions Bison Futé – Période du vendredi 24 au 27 août 2018

Prévisions	Circulation habituelle	Circulation difficile
	Circulation très difficile	Circulation extrêmement difficile
	Départs	Retours
Vendredi 24 août		
Samedi 25 août		
Dimanche 26 août		
Lundi 27 août		

Difficultés de trafic du vendredi 24 août

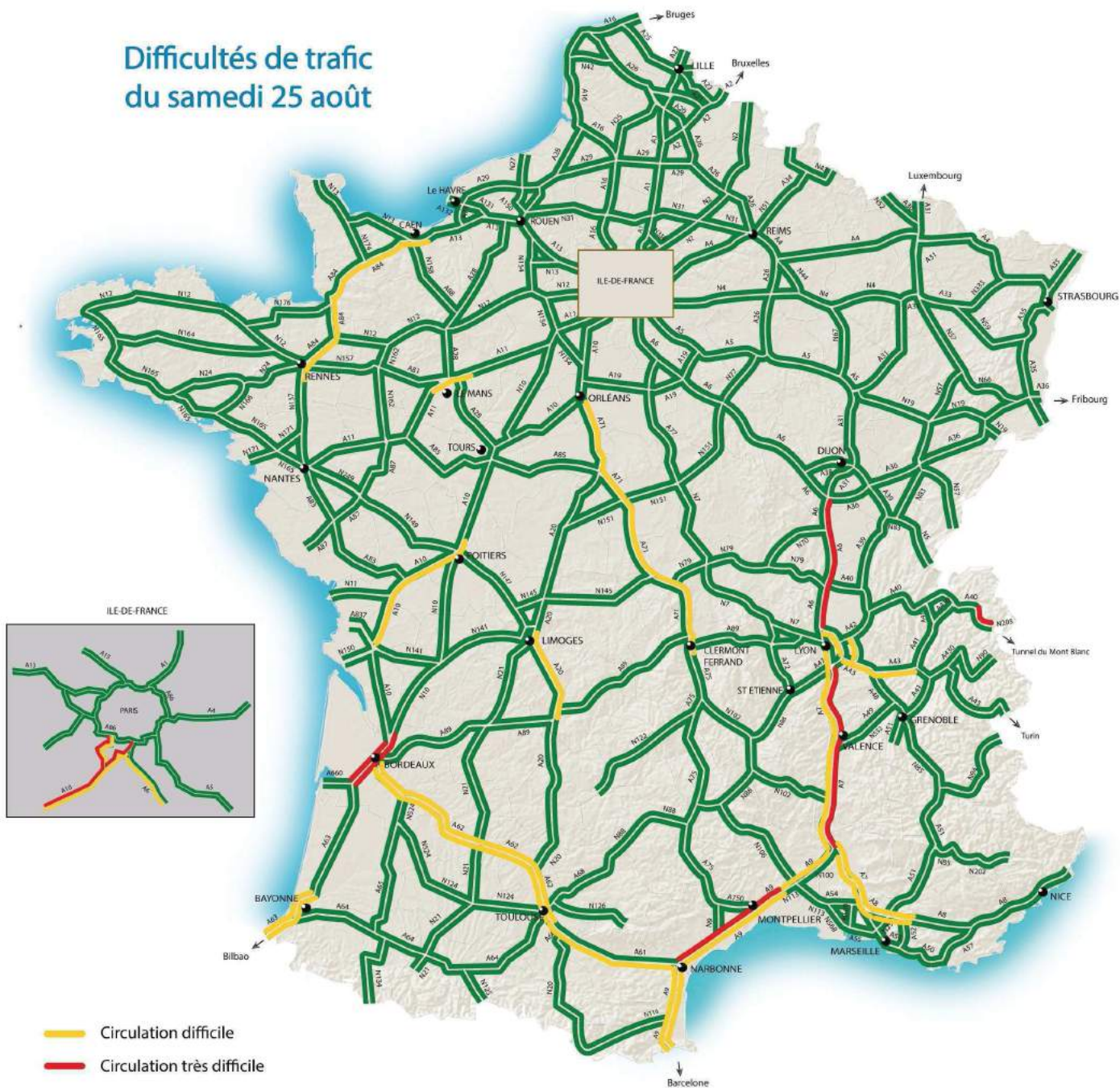


LES PRÉVISIONS DE CIRCULATION DÉTAILLÉES JOUR PAR JOUR

VENDREDI 24 AOUT		
Depuis l'Espagne via Bordeaux vers l'Île-de-France		
A10	à hauteur de Saint-Arnoult-en-Yvelines	11h-23h
	Saintes → Poitiers	11h-17h
	à hauteur de Bordeaux	9h-12h 12h-14h 14h-18h 18h-20h 20h-22h
A63	Espagne → Bayonne	10h-19h
Depuis la Méditerranée vers l'Île-de-France		
A6	à hauteur de Fleury	14h-20h
	Lyon → Beaune	11h-19h
A7	Orange → Lyon	9h-16h 16h-21h 21h-23h
	Lançon-Provence → Orange	7h-12h 12h-15h 15h-20h
A8	Nice → Aix	14h-19h
A9	Montpellier → Orange	10h-18h
	Narbonne → Montpellier	10h-12h 12h-14h 14h-19h
	Espagne → Narbonne	15h-17h
Itinéraire de traversée du Massif central		
A71	Clermont-Ferrand → Orléans	13h-18h
Depuis la Méditerranée vers Bordeaux via Toulouse		
A62	Toulouse → Bordeaux	13h-19h
A61	Narbonne → Carcassonne	12h-18h
En région Auvergne-Rhône-Alpes		
N205	accès du tunnel du Mont-Blanc : France → Italie	10h-16h
	accès du tunnel du Mont-Blanc : Italie → France	14h-16h 16h-19h 19h-21h

Légende	
	Fluide
	Dense
	Saturé

Difficultés de trafic du samedi 25 août

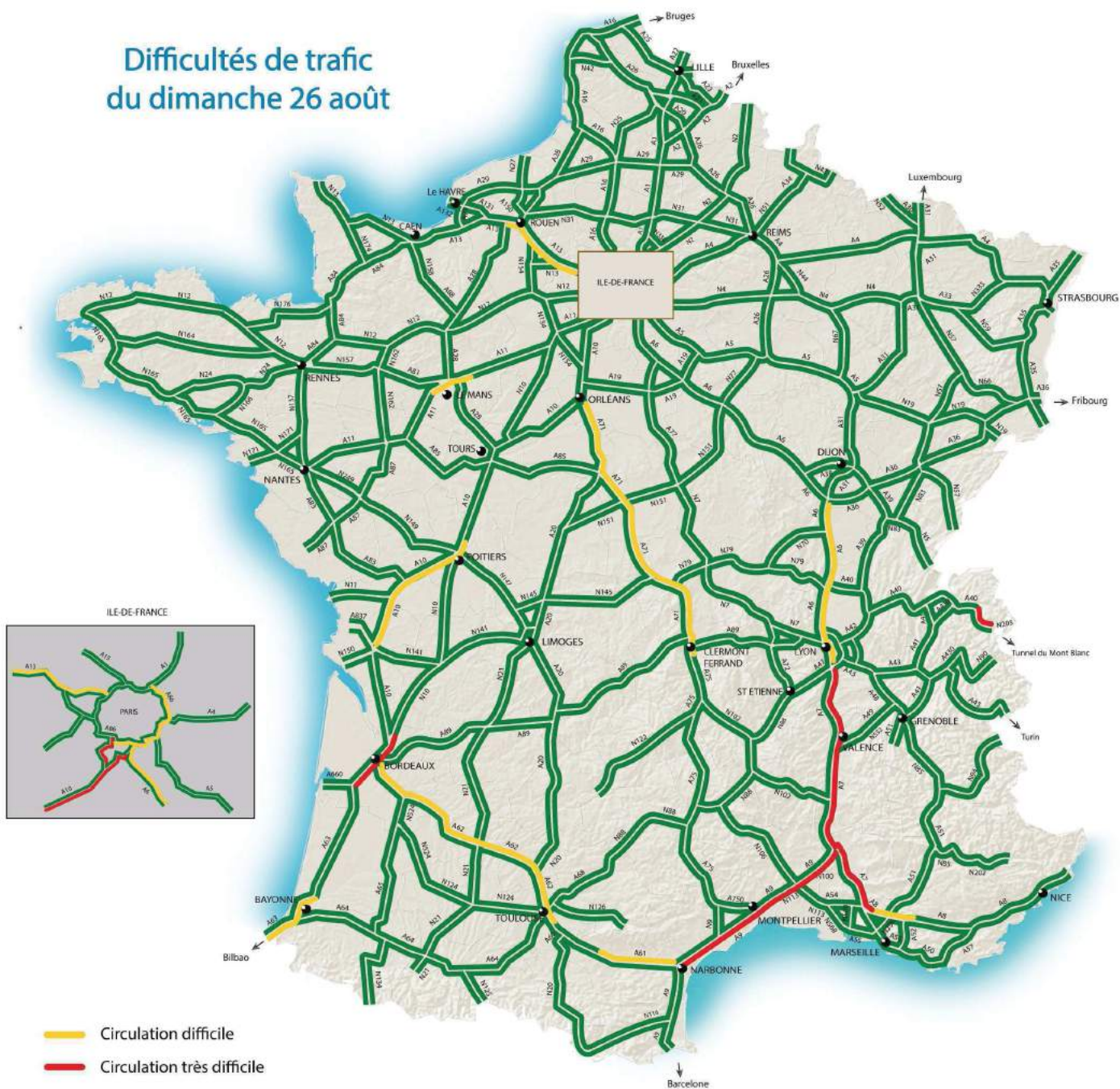


LES PRÉVISIONS DE CIRCULATION DÉTAILLÉES JOUR PAR JOUR

		SAMEDI 25 AOUT
Itinéraire : Île-de-France ↔ Normandie, Bretagne et pays de la Loire		
A84	Rennes → Caen	10h-12h
A11	à hauteur du Mans vers Paris	14h-16h
Itinéraire : Île-de-France ↔ Espagne via Bordeaux		
A10	à hauteur de Saint-Arnoult-en-Yvelines vers la province	8h-10h 10h-12h 12h-14h
	à hauteur de Saint-Arnoult-en-Yvelines vers Paris	9h-24h
	Saintes → Poitiers	8h-18h
	à hauteur de Bordeaux vers l'Espagne	9h-11h 11h-13h 13h-17h
	à hauteur de Bordeaux vers Paris	8h-15h 15h-18h 18h-20h
A63	Bayonne → Espagne	9h-19h
	Espagne → Bayonne	9h-19h
Itinéraire : Île-de-France ↔ Méditerranée		
A6	à hauteur de Fleury vers la province	9h-12h
	Lyon → Beaune	10h-12h 12h-14h 14h-16h
A7	Lyon → Orange	8h-17h
	Orange → Lyon	8h-11h 11h-14h 14h-19h
	Orange → Lançon-Provence	9h-18h
	Lançon-Provence → Orange	7h-18h
A8	à hauteur d'Aix vers la méditerranée	9h-15h
A9	Orange → Montpellier	8h-17h
	Montpellier → Narbonne	9h-11h 11h-13h 13h-16h
	Narbonne → Montpellier	8h-18h
	Narbonne → Espagne	11h-15h
	Espagne → Narbonne	10h-12h
Itinéraire de traversée du Massif central		
A20	Brive-la-Gaillarde → Limoges	10h-15h
A71	Clermont-Ferrand → Orléans	10h-16h
Itinéraire : Bordeaux via Toulouse ↔ Méditerranée		
A62	Bordeaux → Toulouse	10h-12h
	Toulouse → Bordeaux	9h-16h
A61	Toulouse → Narbonne	9h-11h
En région Auvergne-Rhône-Alpes		
A43	Lyon → Chambéry	9h-15h
N 205	accès du tunnel du Mont-Blanc : Italie → France	11h-15h 15h-20h 20h-22h

Légende	
	Fluide
	Dense
	Saturé

Difficultés de trafic du dimanche 26 août

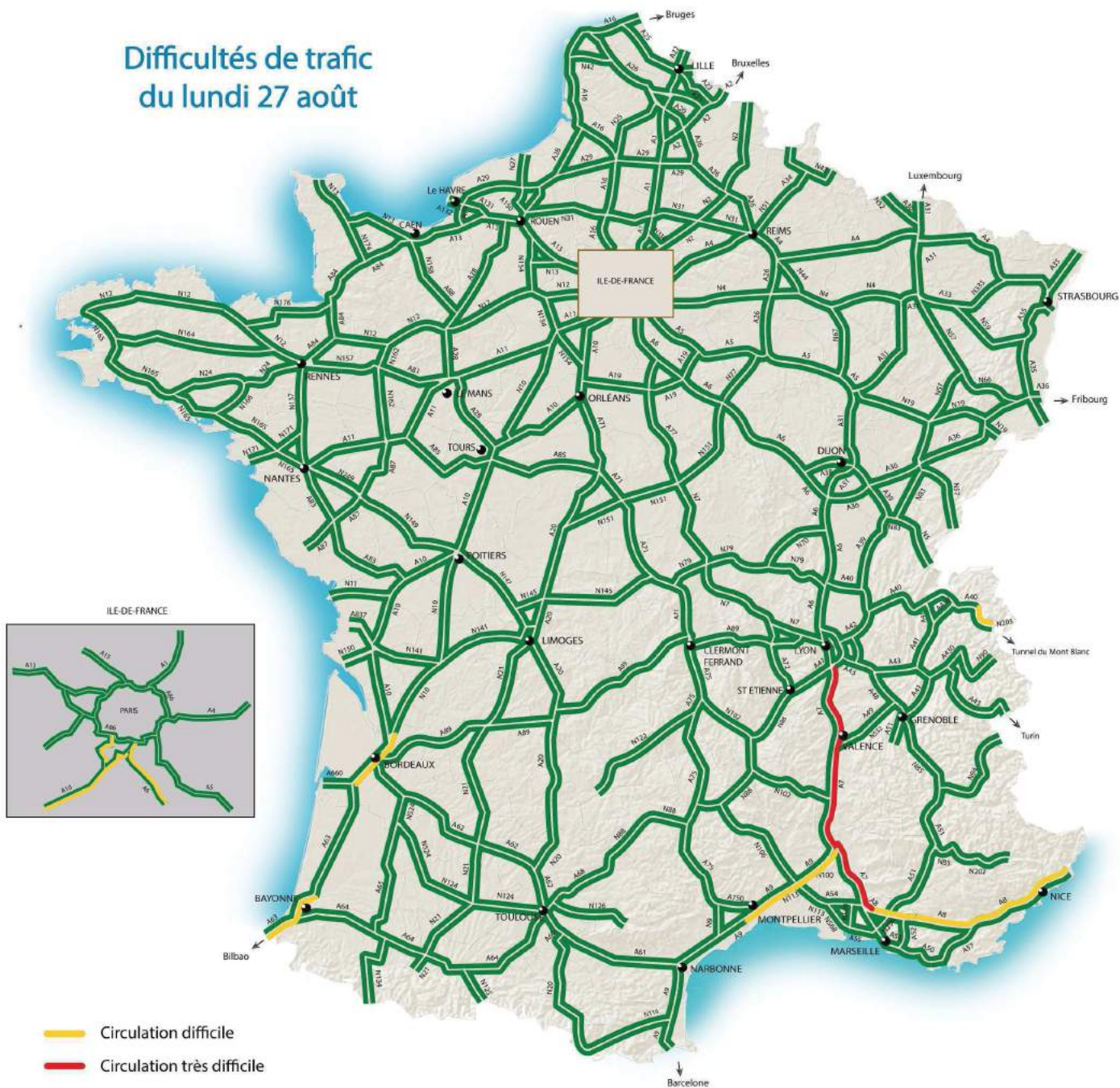


LES PRÉVISIONS DE CIRCULATION DÉTAILLÉES JOUR PAR JOUR

DIMANCHE 26 AOUT				
Depuis la Normandie, la Bretagne et le pays de la Loire vers l'Île-de-France				
A13	Rouen → Paris	17h-19h		
A11	à hauteur du Mans	16h-18h		
Depuis l'Espagne via Bordeaux vers l'Île-de-France				
A10	à hauteur de Saint-Arnoult-en-Yvelines	11h-14h	14h-22h	22h-24h
	Saintes → Poitiers	9h-17h		
	à hauteur de Bordeaux	9h-12h	12h-14h	14h-19h
A63	Espagne → Bayonne	10h-18h		
Depuis la Méditerranée vers l'Île-de-France				
A6	à hauteur de Fleury	11h-23h		
	Lyon → Beaune	11h-17h		
A7	Orange → Lyon	8h-12h	12h-14h	14h-21h
	Lançon-Provence → Orange	8h-11h	11h-14h	14h-20h
A8	à hauteur d'Aix	9h-11h		
A9	Montpellier → Orange	9h-12h	12h-14h	14h-20h
	Narbonne → Montpellier	9h-12h	12h-14h	14h-18h
Itinéraire de traversée du Massif central				
A71	Clermont-Ferrand → Orléans	11h-20h		
Depuis la Méditerranée vers Bordeaux via Toulouse				
A62	Toulouse → Bordeaux	10h-18h		
A61	Narbonne → Carcassonne	10h-19h		
En région Auvergne-Rhône-Alpes				
N205	N205 accès du tunnel du Mont-Blanc : Italie → France	13h-15h	15h-19h	19h-21h

Légende	
	Fluide
	Dense
	Saturé

Difficultés de trafic du lundi 27 août



LES PRÉVISIONS DE CIRCULATION DÉTAILLÉES JOUR PAR JOUR

LUNDI 27 AOUT					
Depuis l'Espagne via Bordeaux vers l'Île-de-France					
A10	à hauteur de Saint-Arnoult-en-Yvelines		11h-21h		
	à hauteur de Bordeaux		9h-20h		
A63	Espagne → Bayonne		15h-19h		
Depuis la Méditerranée vers l'Île-de-France					
A6	à hauteur de Fleury		14h-19h		
A7	Orange → Lyon		9h-13h	13h-15h	15h-17h
	Lançon-Provence → Orange		7h-12h	12h-15h	15h-18h
A8	Nice → Aix			16h-18h	
A9	Montpellier → Orange		10h-18h		
	à hauteur de Montpellier		7h-18h		
En région Auvergne-Rhône-Alpes					
N205	accès du tunnel du Mont-Blanc : Italie → France		14h-20h		

Légende	
	Fluide
	Dense
	Saturé