



Prévisions nationales de circulation

La Défense, mercredi 26 juin 2019

Période du vendredi 28 au dimanche 30 juin 2019

GÉNÉRALITÉS SUR LA PÉRIODE



Alerte canicule : une vague de chaleur remarquablement intense et précoce s'est installée sur la France cette semaine avec un pic attendu entre jeudi et vendredi. La conjonction entre cet épisode de canicule et les 1ers grands départs en vacances est l'occasion de rappeler les conseils de prudence :

- Décalez votre voyage en dehors des heures les plus chaudes (notamment entre 12h et 16h). Consultez régulièrement le site : www.vigilance.meteofrance.com
- Pensez à prendre de l'eau en quantité suffisante pour pallier l'éventualité de bouchons importants
- Évitez les heures de pointe afin d'éviter de longues heures d'attente dans les bouchons. Pour vous informer de l'état du trafic, consultez le site : www.bison-fute.gouv.fr/
- Multipliez les arrêts pour vous reposer et vous rafraichir, en stationnant si possible à l'ombre afin d'éviter une augmentation de la température dans le véhicule. Ne restez pas exposé au soleil pendant la pause, profitez-en pour vous dégourdir les jambes ou faire une petite sieste à l'ombre.
- Soyez très attentif aux passagers les plus vulnérables (enfants, personnes âgées) et ne laissez personne dans le véhicule à l'arrêt pour éviter insolation et déshydratation.

Trouvez les prévisions de circulation, l'état du trafic en temps réel et les conseils de conduite sur : www.bison-fute.gouv.fr



Téléchargez l'application Bison Futé sur votre smartphone :



Prévisions Bison Futé – Période du vendredi 28 au dimanche 30 juin 2019

Cette période, située en dehors des congés scolaires en France, est concernée par d'importants flux migratoires sur les grands axes du pays. Il s'agit principalement de Français, non soumis aux obligations scolaires, qui prennent leurs vacances dès le début de l'été pour profiter d'une moindre fréquentation.

En île-de-France, le **vendredi 28 juin**, la circulation sera dense en direction des barrières de péage des autoroutes A10 et A6, où les premiers ralentissements pourraient y être enregistrés dès la fin de matinée. Le Boulevard Périphérique, les autoroutes A86 et A6b, seront également concernés par ces difficultés. En milieu d'après-midi, la conjugaison des trajets travail-domicile et les départs en week-end qui sont nombreux pendant cette période, pourraient rendre la circulation très difficile jusque tard dans la soirée.







Dès la mi-juin, les flux de véhicules étrangers se renforcent entre les frontières du nord et les côtes méditerranéennes, l'Italie ou l'Espagne. Ces flux seront encore renforcés ce week-end en raison du début des congés scolaires en Belgique le samedi 29 juin.

Dans le sens des DÉPARTS,

Vendredi 28 juin est classé ORANGE au niveau national et ROUGE en Île-de-France.

Samedi 29 juin est classé ORANGE au niveau national.

Prévisions Bison Futé – Période du vendredi 28 au dimanche 30 juin 2019

Prévisions	Circulation habituelle	Circulation difficile
	Circulation très difficile	Circulation extrêmement difficile
	Départs	Retours
Vendredi 28 juin		
Samedi 29 juin		
Dimanche 30 juin		

CONSEILS DE CIRCULATION AU NIVEAU NATIONAL

Dans le sens des DÉPARTS,

Vendredi 28 juin

- quittez ou traversez l'Île-de-France avant 12 heures.
- évitez de quitter les métropoles et leur périphérie entre 14 heures et 19 heures.
- l'accès à l'Italie par le tunnel du Mont-Blanc (N205) sera dense entre 16 heures et 20 heures (attente supérieure à 30 minutes).

Samedi 29 juin

- quittez ou traversez l'Île-de-France avant 8 heures.
- quittez ou traversez les grandes agglomérations, avant 9h heures.
- évitez l'autoroute A7 entre Lyon et Orange de 9 heures et 17 heures.
- l'accès à l'Italie par le tunnel du Mont-Blanc (N205) sera dense entre 10 heures et 17 heures (attente supérieure à 30 minutes).

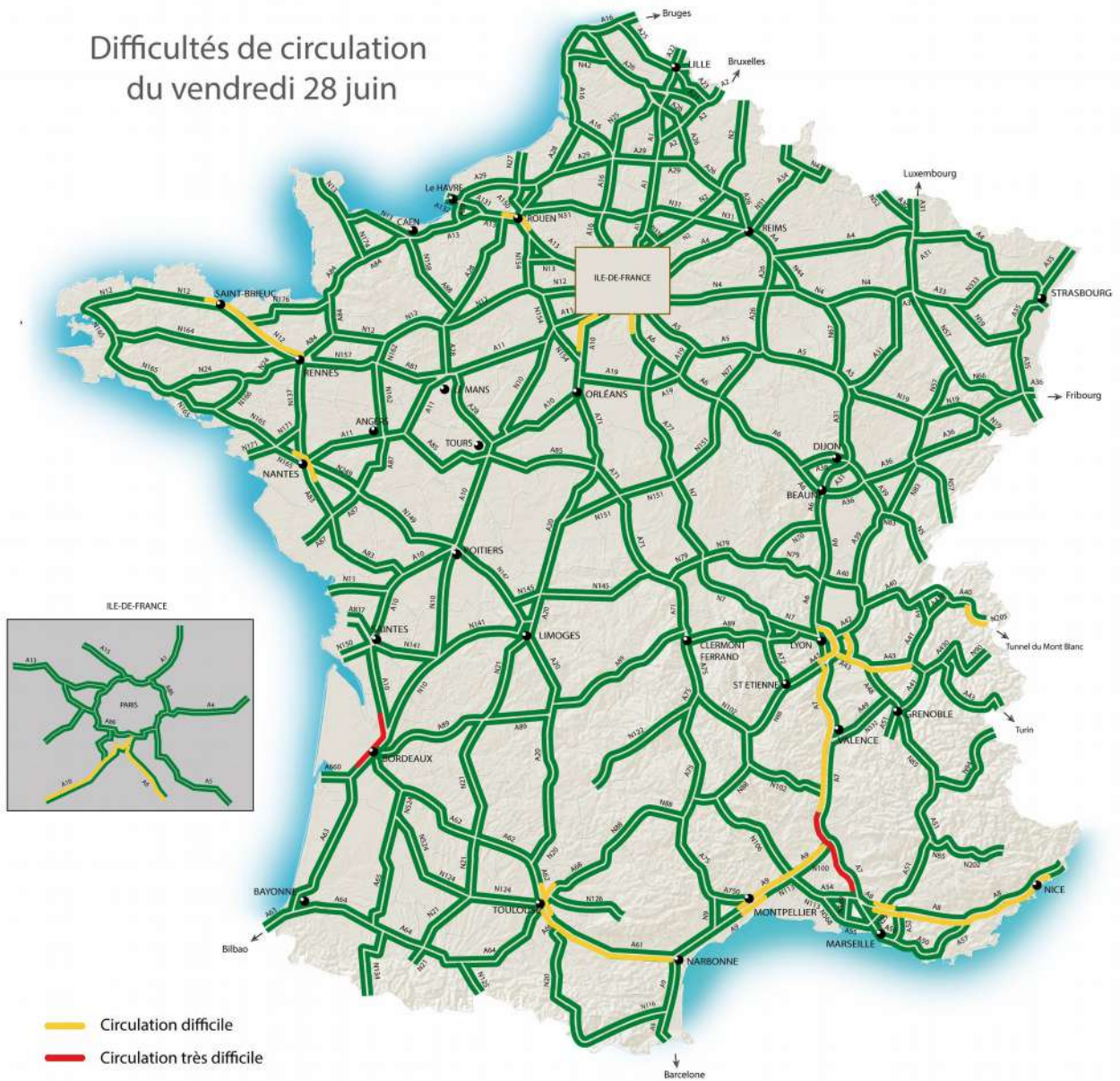
Pour connaître les difficultés attendues et l'état des routes en hiver, consultez le site : www.bison-fute.gouv.fr

Téléchargez l'application mobile Bison Futé sur votre téléphone.



- Consultez les conditions météorologiques sur www.meteofrance.fr
- Restez à l'écoute de l'information routière, notamment 107.7 FM sur les autoroutes et les stations FM de France Bleu sur les routes nationales.

Difficultés de circulation du vendredi 28 juin

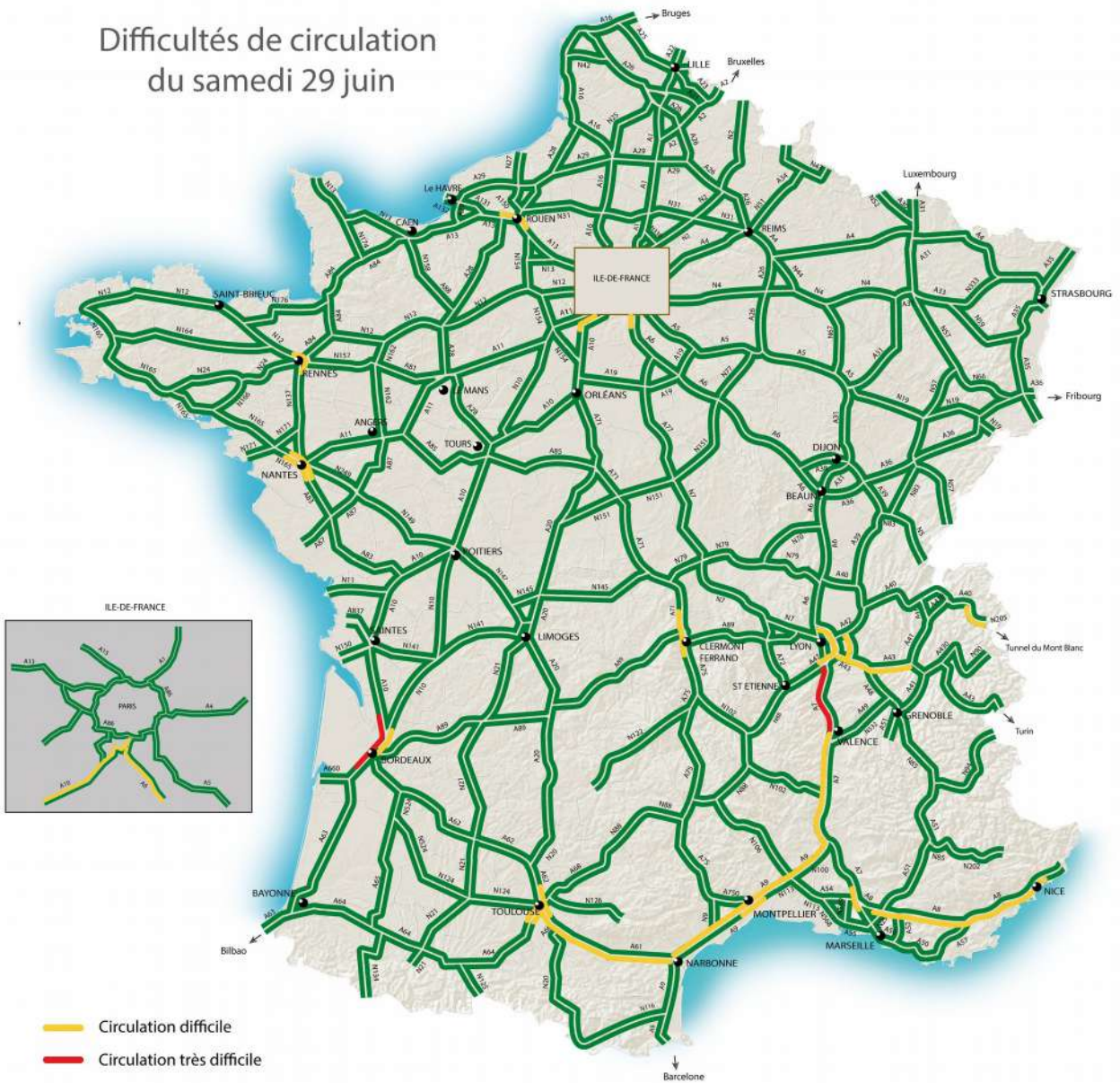


LES PREVISIONS DE CIRCULATION DÉTAILLÉES JOUR PAR JOUR

		VENDREDI 28 JUIN	
Depuis l'Île-de-France vers la Normandie, la Bretagne et le pays de la Loire			
A13	à hauteur de Rouen		10h-21h
A83	à hauteur de Nantes		13h-18h
RN12	Rennes → Saint Briec		16h-19h
Depuis l'Île-de-France vers l'Espagne via Bordeaux			
A10	à Saint-Arnoult-en-Yvelines		10h-22h
	à hauteur de Bordeaux	6h-8h	8h-12h 12h-20h
Depuis l'Île-de-France vers la Méditerranée			
A6	à hauteur de Fleury		11h-22h
A7	Lyon → Orange		13h-15h 15h- 16h-19h
	À hauteur de Lançon-Provence	7h-9h	9h-14h 14h-20h
A8	Aix → Nice		14h-19h
A9	Orange → Montpellier		13h-20h
Depuis Bordeaux via Toulouse vers la Méditerranée			
A62	à hauteur de Bordeaux		16h-18h
A61	Toulouse → Narbonne		16h-19h
A68	à hauteur de Toulouse		17h-19h
En région Auvergne-Rhône-Alpes			
A43	Lyon → Chambéry		14h-19h
N205	accès du tunnel du Mont-Blanc : France → Italie		16h-20h

Légende	
	Fluide
	Dense
	Saturé

Difficultés de circulation du samedi 29 juin



LES PREVISIONS DE CIRCULATION DÉTAILLÉES JOUR PAR JOUR

		SAMEDI 29 JUIN			
Depuis l'Île-de-France vers la Normandie, la Bretagne et le pays de la Loire					
A13	à hauteur de Rouen		9h-16h		
A83	à hauteur de Nantes		11h-14h		
RN165	à hauteur de Nantes		10h-16h		
RN136	à hauteur de Rennes		10h-16h		
Depuis l'Île-de-France vers l'Espagne via Bordeaux					
A10	à Saint-Arnoult-en-Yvelines		7h-14h		
	à hauteur de Bordeaux		9h-12h	12h-14h	14h-17h
Depuis l'Île-de-France vers la Méditerranée					
A6	à hauteur de Fleury		8h-12h		
A7	Lyon → Orange		9h-11h	11h-13h	13h-17h
	À hauteur de Lançon-Provence		10h-17h		
A8	Aix → Nice		9h-20h		
A9	Orange → Narbonne		9h-15h		
Depuis Bordeaux via Toulouse vers la Méditerranée					
A61	Toulouse → Narbonne		9h-14h		
En région Auvergne-Rhône-Alpes					
A43	Lyon → Chambéry		9h-12h		
N205	accès du tunnel du Mont-Blanc : France → Italie		10h-17h		

Légende	
	Fluide
	Dense
	Saturé

LES PRINCIPAUX CHANTIERS

Certains chantiers, dont la signalisation ne peut être levée le week-end, pourraient provoquer des gênes au bon écoulement du trafic. Des ralentissements sont donc possibles au droit des zones de travaux.

Les chantiers font partie du paysage routier. Pour votre sécurité et celle des agents de voirie qui travaillent pour vous, Bison Futé recommande d'être très vigilant à l'approche d'une zone de travaux.

ÎLE-DE-FRANCE

1. **RN118, à Sèvres (92), travaux prévus jusqu'à fin août 2019.**
 - **dans le sens Vélizy > Boulogne :**
neutralisation de la voie de droite ayant un impact sur les conditions de circulation (remontée de bouchon aux heures de pointe).

NORD

2. **A28, sur les communes d'Abbeville, Grand-Laviers et Cambron (80), travaux prévus jusqu'au 4 octobre 2019.**
 - **dans le sens Rouen > Abbeville :**
basculement de la circulation sur une voie du sens opposé et vitesse limitée à 70 km/h ; déviation mise en place.
3. **A22, au niveau de Marcq-en-Baroeul (59), travaux prévus jusqu'au 20 juillet 2019.**
 - **dans les deux sens France < > Belgique :**
largeur des voies lentes et rapides réduites sur 2 km ; vitesse limitée à 70 km/h ; dépassement interdit pour les véhicules > 3,5 t.

GRAND EST

4. **A4, au sud-est de Reims (51), travaux prévus jusqu'au 12 juillet 2019.**
 - **dans les 2 sens Reims < > Strasbourg (entre Reims et le diffuseur n° 27 La Veuve) :**
neutralisation de la voie de gauche.
5. **A4, entre les diffuseurs de Sainte-Ménéhould (n°29) et Clermont-en-Argonne (n°29.1) (51), travaux prévus jusqu'au 11 juillet 2019.**
 - **dans les deux sens Paris < > Strasbourg :**
neutralisation des voies de gauche.
6. **A4, au nord-ouest de Metz (57), travaux prévus jusqu'au 26 juillet 2019.**
 - **dans le sens Paris > Strasbourg :**
neutralisation de la voie de droite.
7. **A35, au niveau de Sélestat (67), travaux prévus jusqu'au 19 juillet 2019.**
 - **dans le sens Strasbourg > Colmar (entre les échangeurs n° 16 et 17) :**
réduction à une voie, et basculement de circulation sur la chaussée opposée ; vitesse limitée à 50 km/h ; déviation mise en place.
8. **RN7, au nord de Moulin (03), travaux prévus jusqu'au 12 juillet 2019.**
 - **dans le sens Paris > Lyon (entre les échangeurs n° 43 et 45) :**
basculement de circulation sur la chaussée opposée ; vitesse limitée à 50 km/h ; [déviation](#) mise en place.

SUD-EST

9. **A6**, sur le secteur de **Mâcon (71)**, travaux prévus **jusqu'au 30 juin 2019**.
- **dans le sens Paris > Lyon**
basculement de circulation sur les voies opposées.
10. **A43**, sur la **rampe d'accès au tunnel du Fréjus (73)**, [travaux](#) prévus **jusqu'au 25 octobre 2019**.
- **dans le sens France > Italie : jusqu'au 28 juillet 2019**
circulation déviée sur la voie centrale
 - **dans les deux sens France < > Italie :**
obligation de demande préalable à la SFTRF pour les convois exceptionnels de largeur > 3,5 m.
11. **A47**, sur le **pont de Givors (69)**, [travaux phase 2](#) jusqu'au **1^{er} juillet 2019**.
- **dans les 2 sens Lyon < > St Étienne**
circulation coupée du **lundi 1^{er} juillet 20h au mardi 2 juillet 06h**
 - **dans le sens Lyon > St Étienne**
circulation maintenue sur les 2 voies à largeur réduite en journée ;
 - *Pour plus de détails, consultez [le flyer de la DIR Centre-Est](#).*
12. **RN88**, à la hauteur d'**Yssingeaux (43)**, [travaux](#) prévus **jusqu'au 30 septembre 2019**.
- **dans les 2 sens Yssingeaux < > Le Puy-en-Velay (viaduc du Ramel)**
alternat de circulation ; retenues à prévoir aux heures de pointe et lors des retours de week-end.
 - **itinéraires alternatifs conseillés entre Saint-Étienne et Rodez :**
dans le sens Rodez > St-Étienne, à partir de l'A75 en suivant Clermont-Ferrand
dans le sens St-Étienne > Rodez, à partir de St-Étienne, en suivant Clermont-Ferrand
- RN88**, à la hauteur de **Langogne (48)**, [travaux](#) prévus **jusqu'au 1^{er} novembre 2019**, à l'**exception du 11 juillet (soir) au 26 août (matin) où la circulation sera rendue en bidirectionnel**.
- **dans les 2 sens Mende < > Le Puy-en-Velay :**
alternat de circulation ; retenues à prévoir aux heures de pointe et lors des retours de week-end.

SUD-OUEST

13. **A620, rocade de Toulouse (31)**, [travaux](#) prévus **jusqu'en 2021**.
- **dans les deux sens** (entre Ranguel et Lespinet) :
largeur de voies réduites avec suppression des bandes d'arrêt d'urgence ; vitesse limitée à 70 km/h.
14. **A630, rocade de Bordeaux (33)**, [travaux](#) prévus **jusqu'en 2020**.
- **dans les 2 sens** (entre les échangeurs n°4 et n°5) :
maintien de la circulation à 2x2 voies avec limitation de la vitesse à 70 km/h.

GRAND OUEST

15. **A20**, au niveau de **Vierzon (18)**, [travaux](#) prévus **jusqu'au 1^{er} juillet 2019**.
- **dans les 2 sens** (entre les échangeurs n°6 et n°7) :
neutralisation de voie et limitations de vitesse à 90 km/h.
16. **RN164**, au niveau de **Châteauneuf-du-Faou (29)**, [travaux](#) prévus **jusqu'en juin 2020**.
- au lieu dit **Magorven**, [travaux](#) prévus **jusqu'à fin juillet 2019** :
dans les deux sens, basculement de la circulation vers un tronçon du nouveau tracé.
 - **dans le sens Rennes > Châteaulin**, [travaux](#) prévus **à partir du 25 juin** :
basculement de circulation sur la nouvelle voie
17. **RN12**, entre **Guiclan et Landivisiau (29)**, [travaux](#) prévus **jusqu'au 11 juillet 2019**.
- **dans le sens Rennes > Brest 24h/24h jusqu'au 5 juillet** :
basculement de la circulation sur la chaussée opposée ; réduction de vitesse jusqu'à 50 km/h.

Prévisions Bison Futé – Période du vendredi 28 au dimanche 30 juin 2019

18. **RN13**, à la hauteur de **Caen (14)**, [travaux](#) prévus **jusqu'au 2 août 2019**.
- **dans le sens Caen > Cherbourg, entre Carpiquet et Rots** (phase 2 jusqu'au 19 juillet) : basculement de la circulation sur une seule voie du sens opposé ; vitesse réduite à 70 km/h.
- RN174**, à la hauteur de **Guilberville (50)**, travaux prévus **jusqu'au 12 juillet 2019**.
- **dans le sens Cherbourg > Rennes** : basculement de la circulation sur la chaussée opposée.
19. **RN154**, au niveau de la commune d'**Acquigny (27)**, travaux prévus **jusqu'au 31 août 2019**.
- **dans le sens Orléans > Rouen** : basculement de la circulation sur la chaussée opposée sur 3 km.

Carte nationale des principaux chantiers perturbants du week-end

