



Prévisions nationales de circulation

La Défense, mercredi 3 juillet 2019

Période du vendredi 5 au dimanche 7 juillet 2019

GÉNÉRALITÉS SUR LA PÉRIODE

Le début officiel des congés scolaires en France se traduit par de nombreux déplacements de longue distance sur les grands axes du pays. La circulation sera dense sur la plupart des grands itinéraires en direction du sud et des régions côtières. D'autant plus que les vacances ont déjà commencé pour les Belges et qu'elles débutent pour les Néerlandais et le Royaume-Uni.

Vendredi 5 juillet, de nombreux bouchons sont attendus pour quitter les métropoles et leur périphérie. Les départs en vacances et les flux de véhicules en transit viennent s'ajouter à la circulation habituelle d'un vendredi, déjà très difficile en milieu urbain et périurbain.

En Île-de-France, la circulation sera très dense dès la fin de matinée en direction des différentes barrières de péages, notamment sur les autoroutes A6 et A10, rendant rapidement la circulation difficile sur ces axes. Le Boulevard Périphérique, l'A86 et l'A6B seront également concernés par ces difficultés. Celles-ci seront renforcées en milieu d'après-midi par les flux des trajets travail-domicile et les départs en week-end nombreux en cette période. La circulation restera très dense dans le sens des départs jusque tard dans la soirée.

Samedi 6 juillet, les difficultés seront nombreuses sur les axes menant du nord du pays vers le sud-est et la Méditerranée ou vers le Sud-Ouest et l'Espagne. Les départs se feront principalement dans la matinée et ce jusqu'en milieu de l'après-midi.

En Île-de-France, tôt le matin, la circulation sera très dense et les premiers ralentissements pourraient apparaître en direction des barrières de péages des autoroutes A6 et A10. Le trafic s'intensifiera au milieu de la matinée sur les principales radiales et rocade qui convergent vers ces axes. L'autoroute A13 pourra également enregistrer des difficultés de circulation dès le milieu de la matinée. Ces difficultés pourraient se prolonger jusqu'en milieu d'après-midi.

Dimanche 7 juillet, dans le sens des départs, de nombreux déplacements sont attendus plus particulièrement dans la région Auvergne-Rhône-Alpes sur les autoroutes A7 et A43 et dans le sud sur l'autoroute A9.

Trouvez les prévisions de circulation, l'état du trafic en temps réel et les conseils de conduite sur : www.bison-fute.gouv.fr



Téléchargez l'application Bison Futé sur votre smartphone :



Prévisions Bison Futé – Période du vendredi 5 au dimanche 7 juillet 2019







Dans le sens des DÉPARTS,

Vendredi 5 juillet est classé **VERT** au niveau national et **ROUGE** en Île-de-France.

Samedi 6 juillet est classé **ORANGE** au niveau national et **ROUGE** en Île-de-France .

Dimanche 7 juillet est classé **VERT** au niveau national et **ORANGE** en régions Bourgogne et Grand Est, Auvergne-Rhône-Alpes .

Prévisions Bison Futé – Période du vendredi 5 au dimanche 7 juillet 2019

Prévisions	Circulation habituelle	Circulation difficile
	Circulation très difficile	Circulation extrêmement difficile
	Départs	Retours
Vendredi 5 juillet		
Samedi 6 juillet		
Dimanche 7 juillet		

CONSEILS DE CIRCULATION AU NIVEAU NATIONAL

Dans le sens des DÉPARTS,

Vendredi 5 juillet

- quittez ou traversez l'Île-de-France avant 6 heures ou après 20 heures.

Samedi 6 juillet

- quittez ou traversez l'Île-de-France et les grandes métropoles avant 8 heures ;

- évitez l'autoroute A7 entre Lyon et Lançon-Provence de 8 heures à 18 heures ;

- évitez l'autoroute A9 entre Orange et Narbonne, de 8 heures à 16 heures et entre Narbonne et l'Espagne de 9 heures à 16 heures ;

- évitez l'autoroute A43 entre Lyon et Chambéry, de 9 heures à 15 heures ;

- l'accès à l'Italie par le tunnel du Mont-Blanc (N205) sera dense entre 10 heures et 18 heures (attente supérieure à 30 minutes).

Dimanche 7 juillet

- quittez ou traversez l'Île-de-France avant 8 heures.

- quittez les grandes métropoles en particulier celle de Bordeaux avant 9 heures.

- évitez l'autoroute A7 entre Lyon et Lançon-Provence de 9 heures à 21 heures.

- évitez l'autoroute A9 entre Orange et Montpellier, de 9 heures à 19 heures.

- évitez l'autoroute A43 entre Lyon et Chambéry, de 10 heures à 18 heures ;

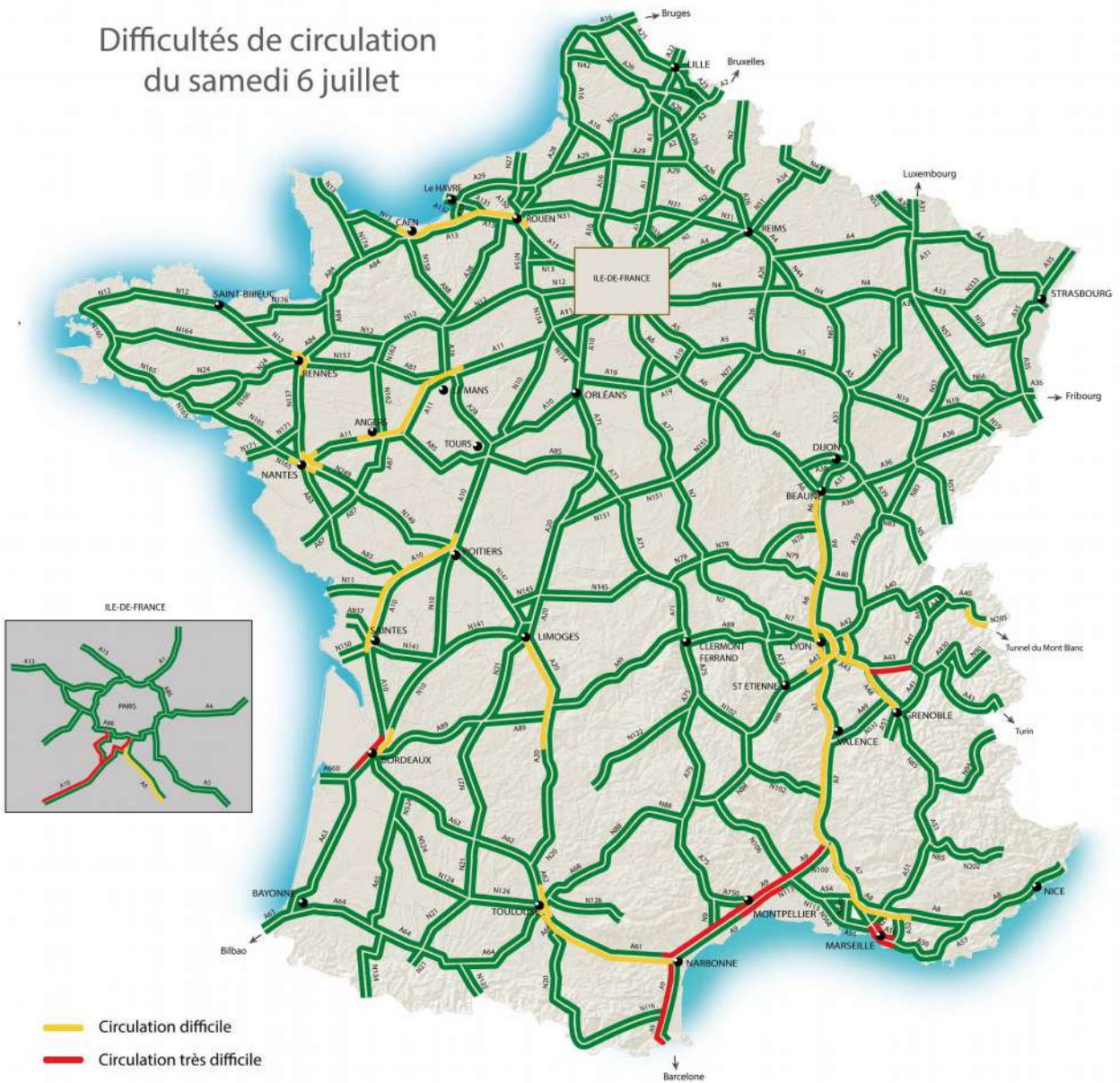
Pour connaître les difficultés attendues et l'état des routes en hiver, consultez le site : www.bison-fute.gouv.fr

Téléchargez l'application mobile Bison Futé sur votre téléphone



- Consultez les conditions météorologiques sur www.meteofrance.fr
- Restez à l'écoute de l'information routière, notamment 107.7 FM sur les autoroutes et les stations FM de France Bleu sur les routes nationales.

Difficultés de circulation du samedi 6 juillet

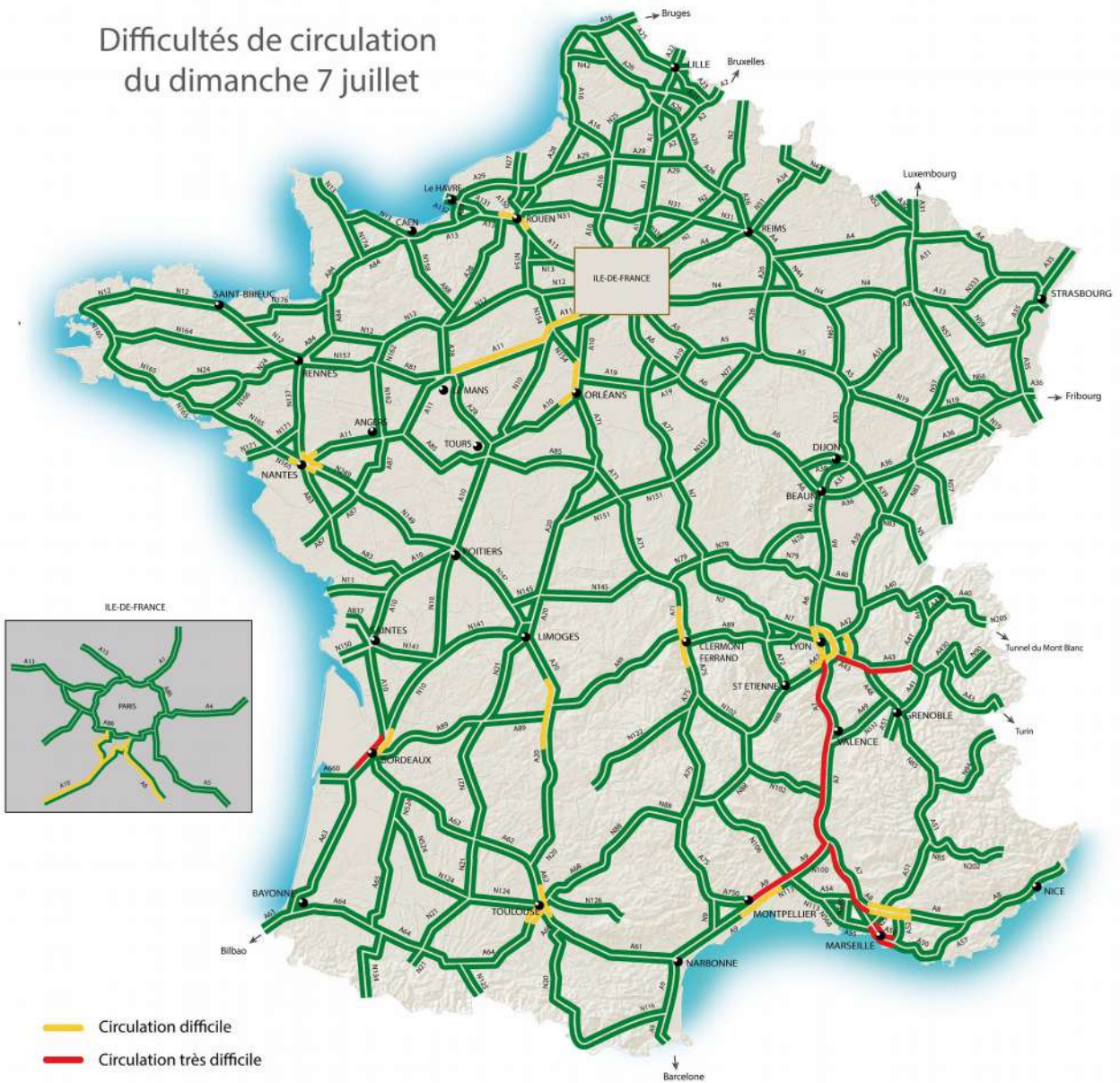


LES PREVISIONS DE CIRCULATION DÉTAILLÉES JOUR PAR JOUR

		SAMEDI 6 JUILLET			
Depuis l'Île-de-France vers la Normandie, la Bretagne et le pays de la Loire					
A13	Rouen → Caen		10h-15h		
	à hauteur de Rouen		9h-17h		
A11	Le Mans → Angers		9h-12h		
RN136	à hauteur de Rennes		10h-17h		
Depuis l'Île-de-France vers l'Espagne via Bordeaux					
A10	à Saint-Arnoult-en-Yvelines	5h-9h	9h-12h	12h-16h	
	Poitiers → Saintes		9h-15h		
	à hauteur de Bordeaux		8h-17h		
Depuis l'Île-de-France vers la Méditerranée					
A6	à hauteur de Fleury		8h-12h		
	Beaune → Lyon		9h-12h		
A7	Lyon → Orange		5h-16h		
	à hauteur de Lançon-Provence		9h-18h		
A8	à hauteur d'Aix		10h-15h		
A9	Orange → Narbonne	8h-10h	10h-12h	12h-16h	
	Narbonne → Espagne		9h-12h	12h-14h	14h-16h
Itinéraire de traversée du Massif central					
A20	Limoges → Brive-la-Gaillarde		9h-15h		
Depuis Bordeaux via Toulouse vers la Méditerranée					
A62	à hauteur de Toulouse		10h-12h		
A61	Toulouse → Narbonne		9h-16h		
En région Auvergne-Rhône-Alpes					
A43	Lyon → Chambéry	9h-11h	11h-13h	13h-15h	
A48	Lyon → Grenoble		9h-12h		
N205	accès du tunnel du Mont-Blanc : France → Italie		10h-18h		

Légende	
	Fluide
	Dense
	Saturé

Difficultés de circulation du dimanche 7 juillet



LES PREVISIONS DE CIRCULATION DÉTAILLÉES JOUR PAR JOUR

		DIMANCHE 7 JUILLET			
Depuis l'Île-de-France vers la Normandie, la Bretagne et le pays de la Loire					
A13	à hauteur de Rouen		10h-12h		
Depuis l'Île-de-France vers l'Espagne via Bordeaux					
A10	à Saint-Amoult-en-Yvelines		8h-17h		
	à hauteur de Bordeaux		10h-12h	12h-15h	15h-20h
Depuis l'Île-de-France vers la Méditerranée					
A6	à hauteur de Fleury		9h-12h		
A7	Lyon → Orange		9h-12h	12h-16h	16h-20h
	Orange → Lançon-Provence		10h-12h	12h-14h	14h-21h
A8	à hauteur d'Aix			15h-20h	
A9	Orange → Montpellier		9h-12h	12h-15h	15h-19h
Depuis Bordeaux via Toulouse vers la Méditerranée					
A62	à hauteur de Toulouse			16h-20h	
En région Auvergne-Rhône-Alpes					
A43	Lyon → Chambéry		10h-12h	12h-16h	16h-18h

Légende	
	Fluide
	Dense
	Saturé

LES PRINCIPAUX CHANTIERS

Certains chantiers, dont la signalisation ne peut être levée le week-end, pourraient provoquer des gênes au bon écoulement du trafic. Des ralentissements sont donc possibles au droit des zones de travaux.

Les chantiers font partie du paysage routier. Pour votre sécurité et celle des agents de voirie qui travaillent pour vous, Bison Futé recommande d'être très vigilant à l'approche d'une zone de travaux.

ÎLE-DE-FRANCE

1. **RN118, à Sèvres (92), travaux prévus jusqu'à fin août 2019.**
 - **dans le sens Vélizy > Boulogne :**
neutralisation de la voie de droite ayant un impact sur les conditions de circulation (remontée de bouchon aux heures de pointe).

NORD

2. **A28, sur les communes d'Abbeville, Grand-Laviers et Cambron (80), travaux prévus jusqu'au 4 octobre 2019.**
 - **dans le sens Rouen > Abbeville :**
basculement de la circulation sur une voie du sens opposé et vitesse limitée à 70 km/h ; déviation mise en place.
3. **A16, entre Ghyvelde et Tétéghem (59) travaux prévus jusqu'au 12 juillet 2019.**
 - **dans le sens Belgique > Dunkerque :**
circulation sur voie lente uniquement sur 7,2 km.
 - **dans le sens Dunkerque > Belgique :**
circulation ramenée à une seule voie, puis basculement de chaussée sur la voie rapide du sens opposé ; vitesse limitée entre 110 et 50 km/h
4. **A22, au niveau de Marcq-en-Baroeul (59), travaux prévus jusqu'au 20 juillet 2019.**
 - **dans les deux sens France < > Belgique :**
largeur des voies lentes et rapides réduites sur 2 km ; vitesse limitée à 70 km/h ; dépassement interdit pour les véhicules > 3,5 t.

GRAND EST

5. **A4, au sud-est de Reims (51), travaux prévus jusqu'au 12 juillet 2019.**
 - **dans les 2 sens Reims < > Strasbourg (entre Reims et le diffuseur n° 27 La Veuve) :**
neutralisation de la voie de gauche.
6. **A34, entre St-Pierre-sur-Vence et Poix-Terron (08), travaux prévus jusqu'au 26 juillet 2019.**
 - **dans le sens Belgique > Reims :**
circulation sur voie lente sur 5,5 km.
 - **dans le sens Reims > Belgique :**
circulation sur une seule voie, puis basculement de chaussée sur la voie rapide du sens opposé ; vitesse limitée entre 90 et 50 km/h

Prévisions Bison Futé – Période du vendredi 5 au dimanche 7 juillet 2019

7. **A4**, entre les diffuseurs de **Sainte-Ménéhould** (n°29) et **Clermont-en-Argonne** (n°29.1) (51), [travaux](#) prévus **jusqu'au 11 juillet 2019**.
 - **dans les deux sens Paris < > Strasbourg** :
neutralisation des voies de gauche.
8. **A4**, au nord-ouest de **Metz** (57), [travaux](#) prévus **jusqu'au 26 juillet 2019**.
 - **dans le sens Paris > Strasbourg** :
neutralisation de la voie de droite.
9. **A320**, à la hauteur de **Freyming-Merlebach** (57), [travaux](#) prévus **jusqu'au 23 juillet 2019**.
 - **dans les 2 sens Allemagne < > France** :
neutralisation des voies de gauche ; vitesse limités à 90 km/h.
 - **dans le sens France > Allemagne** :
basculement de circulation sur la voie opposée ; vitesse limitée à 70 km/h.
10. **A35**, au niveau de **Sélestat** (67), [travaux](#) prévus **jusqu'au 19 juillet 2019**.
 - **dans le sens Strasbourg > Colmar** (entre les échangeurs n° 16 et 17) :
réduction à une voie, et basculement de circulation sur la chaussée opposée ; vitesse limitée à 50 km/h ; déviation mise en place.
11. **RN7**, au nord de **Moulin** (03), travaux prévus **jusqu'au 12 juillet 2019**.
 - **dans le sens Paris > Lyon** (entre les échangeurs n° 43 et 45) :
basculement de circulation sur la chaussée opposée ; vitesse limitée à 50 km/h ; [déviation](#) mise en place.

SUD-EST

12. **A43**, sur la **rampe d'accès au tunnel du Fréjus** (73), [travaux](#) prévus **jusqu'au 25 octobre 2019**.
 - **dans le sens France > Italie** : **jusqu'au 28 juillet 2019**
circulation déviée sur la voie centrale
 - **dans les deux sens France < > Italie** :
obligation de demande préalable à la SFTRF pour les convois exceptionnels de largeur > 3,5 m.
13. **A47**, sur le **pont de Givors** (69), [travaux phase 2](#) **jusqu'au 15 juillet 2019**.
 - **dans le sens St Étienne > Lyon** :
circulation sur une seule voie, de largeur réduite.
 - **dans le sens Lyon > St Étienne**
circulation maintenue sur les 2 voies à largeur réduite en journée.
 - *Pour plus de détails, consultez [le flyer de la DIR Centre-Est](#).*
14. **RN88**, à la hauteur de **Yssingeaux** (43), [travaux](#) prévus **jusqu'au 30 septembre 2019**.
 - **dans les 2 sens Yssingeaux < > Le Puy-en-Velay** (*viaduc du Ramel*)
alternat de circulation ; retenues à prévoir aux heures de pointe et lors des retours de week-end.
 - **itinéraires alternatifs conseillés entre Saint-Étienne et Rodez** :
dans le sens Rodez > St-Étienne, à partir de l'A75 en suivant Clermont-Ferrand
dans le sens St-Étienne > Rodez, à partir de St-Étienne, en suivant Clermont-Ferrand

RN88, à la hauteur de **Langogne** (48), [travaux](#) prévus **jusqu'au 1^{er} novembre 2019**, à l'exception du **11 juillet (soir) au 26 août (matin)** où la circulation sera rendue en **bidirectionnel**.

 - **dans les 2 sens Mende < > Le Puy-en-Velay** :
alternat de circulation ; retenues à prévoir aux heures de pointe et lors des retours de week-end.
15. **A55**, sur le **viaduc de Martigues** (13), [travaux](#) prévus **jusqu'au 30 août 2019**.
 - **dans le sens Marseille > Fos-sur-Mer**
basculement de circulation sur la chaussée opposée ; vitesse limitée à 50 km/h.

SUD-OUEST

16. **A620, rocade de Toulouse (31)**, [travaux](#) prévus **jusqu'en 2021**.
- **dans les deux sens** (entre Rangueil et Lespinet) :
largeur de voies réduites avec suppression des bandes d'arrêt d'urgence ; vitesse limitée à 70 km/h.
17. **A630, rocade de Bordeaux (33)**, [travaux](#) prévus **jusqu'en 2020**.
- **dans les 2 sens** (entre les échangeurs n°4 et n°5) :
maintien de la circulation à 2x2 voies avec limitation de la vitesse à 70 km/h.

GRAND OUEST

18. **RN164**, au niveau de **Châteauneuf-du-Faou (29)**, [travaux](#) prévus **jusqu'en juin 2020**.
- au lieu dit **Magorven**, [travaux](#) prévus **jusqu'à fin juillet 2019** :
dans les deux sens, basculement de la circulation vers un tronçon du nouveau tracé.
 - **dans le sens Rennes > Châteaulin**, [travaux](#) prévus **à partir du 25 juin** :
basculement de circulation sur la nouvelle voie
19. **RN12**, entre **Guiclan et Landivisiau (29)**, [travaux](#) prévus **jusqu'au 11 juillet 2019**.
- **dans le sens Rennes > Brest** :
neutralisation de la voie de droite.
20. **RN13**, à la hauteur de **Caen (14)**, [travaux](#) prévus **jusqu'au 2 août 2019**.
- **dans le sens Caen > Cherbourg, entre Carpiquet et Rots** (phase 2 jusqu'au 19 juillet) :
basculement de la circulation sur une seule voie du sens opposé ; vitesse réduite à 70 km/h.
- RN174**, à la hauteur de **Guilberville (50)**, travaux prévus **jusqu'au 12 juillet 2019**.
- **dans le sens Cherbourg > Rennes** :
basculement de la circulation sur la chaussée opposée.
21. **RN154**, au niveau de la commune d'**Acquigny (27)**, travaux prévus **jusqu'au 31 août 2019**.
- **dans le sens Orléans > Rouen** :
basculement de la circulation sur la chaussée opposée sur 3 km.

Carte nationale des principaux chantiers perturbants du week-end

