



## Prévisions nationales de circulation

La Défense, mercredi 28 mars 2018

### Week-end de Pâques

Période du vendredi 30 mars au lundi 2 avril 2018

#### GÉNÉRALITÉS SUR LA PÉRIODE

Cette année, le week-end de Pâques est placé très tôt dans le calendrier. Il est hors des congés scolaires qui ne débutent que la semaine suivante.

L'intensité de la circulation du week-end sera directement liée aux conditions météorologiques de la période. Les usagers se dirigeront en majorité vers les lieux de villégiature et les zones côtières, situés à moyenne distance de leur domicile.

Ce week-end marque le début des congés scolaires pour la Belgique, le Luxembourg et la Grande-Bretagne. Les usagers en provenance de ces pays viendront augmenter les flux de véhicules sur les grands axes routiers nord-sud.

**Vendredi 30 mars**, dans le sens des départs, la circulation sera difficile sur une partie des autoroutes (l'A7 de Lyon à Orange, l'A10, l'A61 entre Carcassonne et Narbonne) ainsi que sur les autoroutes menant aux Alpes (A43, A40).

**Samedi 31 mars**, dans le sens des départs, les difficultés sont attendues en région Auvergne-Rhône-Alpes, en direction des stations de sports d'hiver, ainsi que dans l'ouest du pays vers la Manche et la côte atlantique.

**Lundi 2 avril**, dans le sens des retours, la circulation sera dense en direction des grandes métropoles ainsi que sur l'A13 en Normandie, l'A10 entre Tours et Orléans, l'A11 entre Angers et Chartres et l'A7 entre Orange et Lyon.

#### Dans le sens des DÉPARTS,

Vendredi 30 mars est classé **ORANGE** au niveau national.

Samedi 31 mars est classé **VERT** au niveau national et **ORANGE** en régions Bretagne (35), Pays de la Loire (44, 49, 53, 72), Normandie (14, 27, 76), Centre-Val-de-Loire (28, 37, 41, 45) et Auvergne-Rhône-Alpes (01, 07, 26, 38, 42, 69, 73, 74).


#### Dans le sens des RETOURS,









Lundi 2 avril est classé **ORANGE** au niveau national.



Retrouvez les prévisions de circulation, l'état du trafic en temps réel et les conseils de conduite au printemps sur : [www.bison-fute.gouv.fr](http://www.bison-fute.gouv.fr)

Téléchargez l'application Bison Futé sur votre smartphone :



Prévisions	Circulation habituelle	Circulation difficile
	Circulation très difficile	Circulation extrêmement difficile
	Départs	Retours
Vendredi 30 mars		
Samedi 31 mars		
Dimanche 1 <sup>er</sup> avril		
Lundi 2 avril		

## CONSEILS DE CIRCULATION AU NIVEAU NATIONAL

### Dans le sens des DÉPARTS

#### Vendredi 30 mars

- évitez de quitter les grandes métropoles, entre 15 heures et 20 heures (dès 11 heures pour Paris).

#### Samedi 31 mars

- évitez de quitter Paris entre 10 heures et 13 heures,

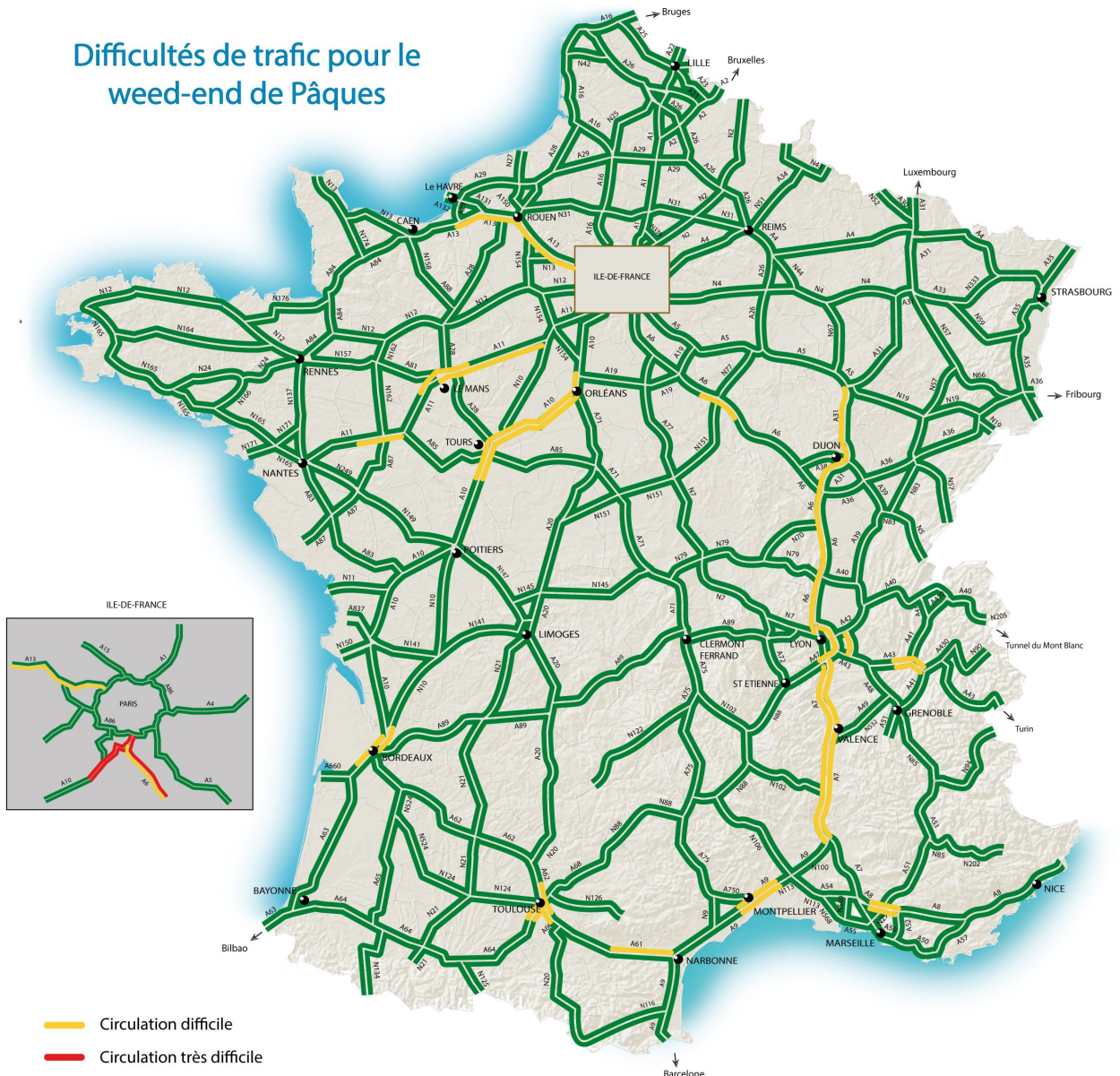
- évitez les grands axes reliant les grandes métropoles aux zones côtières entre 13 heures et 19 heures.

### Dans le sens des RETOURS

#### Lundi 2 avril

- évitez de quitter les zones côtières et de regagner les grandes métropoles entre 14 heures et 19 heures.

## Difficultés de trafic pour le week-end de Pâques



## LES PRÉVISIONS DE CIRCULATION DÉTAILLÉES JOUR PAR JOUR



Pour faciliter l'information de chacun sur les conditions de circulation, téléchargez l'application mobile Bison Futé sur votre smartphone.

### Dans le sens des DÉPARTS

**Vendredi 30 mars est classé ORANGE au niveau national.**

Dans la matinée, la circulation sera conforme à celle d'un vendredi ordinaire dans tout le pays et de nombreux bouchons récurrents seront présents dans et autour des grandes métropoles. Dans l'après-midi, la circulation va s'intensifier en milieu urbain et périurbain, en raison des bouchons, auxquels s'ajouteront les départs en week-end.

**En Île-de-France**, des bouchons sont attendus sur l'A10 au niveau du péage de Saint-Arnoult-en-Yvelines, entre 11 heures et 23 heures, et sur l'A6 au niveau du péage de Fleury, entre 11 heures et 23 heures.

**En région parisienne**, les départs du week-end de Pâques s'accompagneront d'une circulation dense tout au long de la journée sans réelle accalmie en milieu de journée, dans les secteurs sensibles tels que le contournement Est de la capitale par l'A11/l'A3/l'A86/l'A4. En milieu d'après-midi, vers 15 heures, les encombrements gagneront encore en intensité sur le boulevard périphérique et les rocades ainsi que sur tous les grands axes radiaux autour de Paris. Le temps de contournement de la capitale pourrait être plus que doublé et les bouchons pourraient persister jusqu'à 23 heures sur l'A10 et l'A13.

Une fois éloignés des grands centres urbains, les usagers connaîtront une circulation dense sur les grands axes de transit. Des ralentissements sont attendus :

- **en direction de la Normandie**
  - sur l'A13 après Rouen, de 14 heures à 20 heures.
  
- **en région Auvergne-Rhône-Alpes**,
  - sur l'A75 en direction de Clermont-Ferrand, de 13 heures à 18 heures,
  - au départ de Lyon et de Grenoble en direction des stations de sports d'hiver,
  - sur l'A43 entre Lyon et Coiranne, de 15 heures à 19 heures,
  - sur l'A48 et l'A480 entre Coiranne et Claix au sud de Grenoble,
  - sur la N205, l'accès au tunnel du Mont Blanc en direction de l'Italie sera :
    - saturé (> 2 heures d'attente) entre 9 heures et 14 heures,
    - dense (> 1 heure d'attente) entre 8 heures et 9 heures et 14 heures et 16 heures,
    - chargé (> 30 minutes d'attente) entre 7 heures et 8 heures et entre 16 heures et 19 heures.
  
- **en direction de la Méditerranée**,
  - sur l'A7 entre Lyon et Orange, de 12 heures à 20 heures,
  - sur l'A8 au niveau d'Aix-en-Provence, de 13 heures à 19 heures,
  - sur l'A9 entre Nîmes et Narbonne, de 13 heures à 19 heures,
  - sur l'A61 à la sortie de Toulouse, de 16 heures à 18 heures.
  
- **en direction de l'Espagne**,
  - sur l'A10 entre Orléans et Tours, de 14 heures à 19 heures,
  - sur l'A10 à l'arrivée sur Bordeaux, de 7 heures à 19 heures,
  - sur l'A62 au niveau de Bordeaux, de 16 heures à 19 heures.

**Samedi 31 mars est classé VERT au niveau national et ORANGE en régions Bretagne (35), Pays-de-la-Loire (44, 49, 53, 72), Normandie (14, 27, 76), Centre-Val-de-Loire (28, 37, 41, 45) et Auvergne-Rhône-Alpes (01, 07, 26, 38, 42, 69, 73, 74).**

**En Île-de-France**, des bouchons sont attendus sur l'A10 au niveau du péage de Saint-Arnoult-en-Yvelines, entre 8 heures et 16 heures, avec un trafic plus important entre 10 heures et 11 heures, et sur l'A6 au niveau du péage de Fleury entre 9 heures et 16 heures.

Au cours de cette journée, les départs vont se poursuivre, notamment en provenance des frontières du nord à

## Prévisions Bison Futé – Période du vendredi 30 mars au lundi 2 avril 2018

l'occasion du début des vacances scolaires en Belgique, Luxembourg et Grande-Bretagne.

Les usagers connaîtront une circulation dense sur les grands axes de transit. Des ralentissements sont attendus :

- **dans la région Grand Ouest,**
  - sur l'A31 entre Langres et Beaune, de 8 heures à 10 heures,
  - sur l'A6 au sud d'Auxerre, où la circulation sera ralentie au passage de 3 à 2 voies,
  - sur l'A6 entre Beaune et Lyon, entre 8 heures et 11 heures.
- **dans la région Ouest,**
  - sur l'A11 entre Chartres et Le Mans, de 9 heures à 11 heures.
- **en région Auvergne-Rhône-Alpes,**
  - sur l'A6 à l'arrivée sur Lyon, de 9 heures à 11 heures,
  - sur les voies rapides lyonnaises, entre 11 heures et 15 heures,
  - sur l'A43 entre Lyon et Coiranne, de 8 heures à 16 heures,
  - sur la N205, l'accès au tunnel du Mont Blanc en direction de l'Italie sera chargé (> 30 minutes d'attente) entre 6 heures et 17 heures.
- **en direction de la méditerranée,**
  - sur l'A7 entre Lyon et Orange, de 9 heures à 12 heures,
  - sur l'A8 au niveau d'Aix-en-Provence, de 9 heures à 12 heures,
  - sur l'A9 entre Nîmes et Narbonne, de 9 heures à 11 heures,
  - sur l'A61 à la sortie de Toulouse, de 9 heures à 11 heures.
- **en direction de l'Espagne,**
  - sur l'A10 au niveau d'Orléans, de 8 heures à 12 heures,
  - sur l'A10 à l'arrivée sur Bordeaux, de 8 heures à 15 heures,
  - sur l'A62 au niveau de Bordeaux, de 9 heures à 11 heures.

### Dans le sens des RETOURS

**Lundi 2 avril est classé ORANGE au niveau national.**

**En Île-de-France,** des bouchons sont attendus sur l'A10 au niveau du péage de Saint-Arnoult-en-Yvelines, entre 13 heures et 24 heures, avec un trafic plus important entre 15 heures et 23 heures et sur l'A6 au niveau du péage de Fleury, entre 12 heures et 23 heures, avec un trafic plus important entre 15 heures et 17 heures.

**En région parisienne,** des difficultés sur l'A4 entre 14 heures et 18 heures et sur l'A1 entre 14 heures et 16 heures sont à prévoir en direction de Paris.

Les perturbations seront nombreuses à l'occasion de la fin du week-end de Pâques en direction des grandes métropoles, où des ralentissements seront observés.

Les difficultés sont attendues :

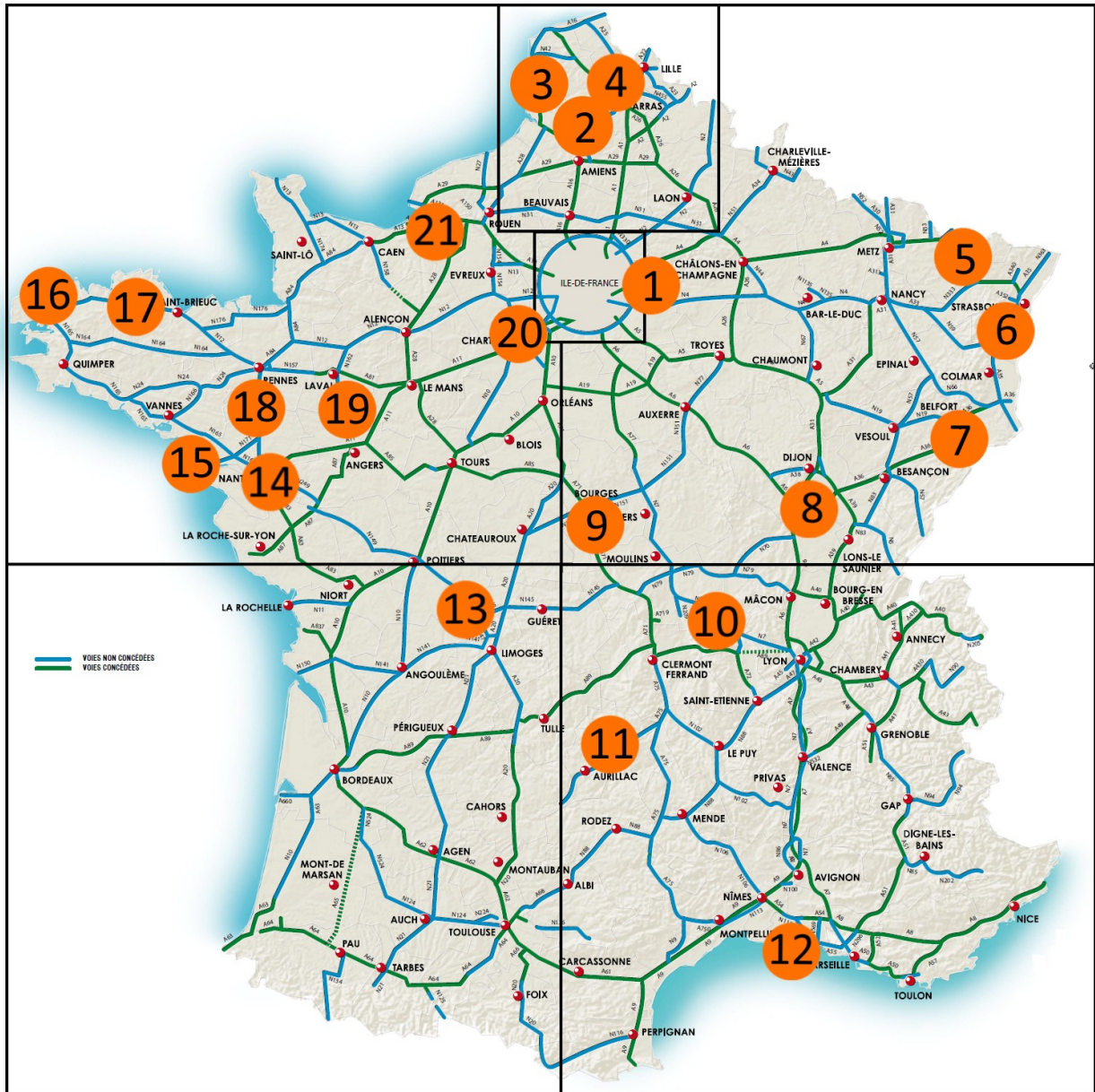
- **depuis la Bretagne et la Normandie,**
  - sur l'A11 au niveau d'Angers, de 15 heures à 17 heures,
  - sur l'A11 entre Le Mans et Chartres, de 14 heures à 20 heures,
  - sur l'A13 avant Rouen de 12 heures à 18 heures et entre Rouen et Paris, de 14 heures à 18 heures.
- **dans le sud-est du pays,**
  - sur l'A61 entre Narbonne et Carcassonne de 14 heures à 18 heures et à l'arrivée sur Toulouse de 16 heures à 19 heures,
  - sur l'A9 entre Nîmes et Narbonne, de 14 heures à 19 heures,
  - sur l'A8 au niveau d'Aix-en-Provence, de 14 heures à 19 heures,
  - sur l'A7 entre Orange et Montélimar de 10 heures à 19 heures et entre Montélimar et Lyon de 13 heures à 19 heures.
- **en région Auvergne-Rhône-Alpes,**
  - sur l'A43 entre Chambéry et Lyon, de 16 heures à 20 heures,
  - sur l'A48 entre 16 heures et 18 heures,
  - sur la N90 entre 16 heures et 18 heures.
- **sur l'itinéraire sud-nord qui va de l'Espagne vers Paris via Bordeaux**
  - sur l'A62 au niveau de Bordeaux, de 16 heures à 19 heures,
  - sur l'A10 à la sortie de Bordeaux, de 14 heures à 18 heures,
  - sur l'A10 entre Tours et Orléans, de 13 heures à 19 heures.

## LES PRINCIPAUX CHANTIERS

Certains chantiers, dont la signalisation ne peut être levée le week-end, pourraient provoquer des gênes au bon écoulement du trafic. Des ralentissements sont donc possibles au droit des zones de travaux.

Les chantiers font partie du paysage routier. Pour votre sécurité et celle des agents de voirie qui travaillent pour vous, Bison Futé recommande d'être très vigilant à l'approche d'une zone de travaux.

### Carte nationale des principaux chantiers perturbants du week-end



## ÎLE-DE-FRANCE

---

1. **A4**, au niveau de **Nogent-sur-Marne (77)**, les [travaux d'aménagement](#) du pont de **Nogent** nécessitent la neutralisation d'une voie dans le sens **Paris > Province**. La circulation se fera donc sur trois voies. Pendant les travaux, dans les deux sens de circulation, la bande d'arrêt d'urgence sera neutralisée, la largeur des voies sera réduite et la vitesse limitée à 70 km/h. Travaux prévus **jusqu'au 11 septembre 2018**.

## NORD

---

2. **RN25**, dans la commune de **Beauval (80)**, les travaux de réfection de chaussée nécessitent la fermeture d'une voie dans le sens **Arras > Amiens**. La circulation se fera sur voie rapide uniquement. Travaux prévus **jusqu'au 31 mars 2018**.
3. **A16**, au sud de **Boulogne-sur-mer (62)**, les travaux sur le viaduc d'Echinghen, situé entre les sorties n°28 **Isques** et n°29 **Boulogne Port**, nécessitent la réduction de circulation à une voie dans les deux sens. **La circulation des poids lourds > 3,5t est interdite** et des déviations sont mises en place. La vitesse est réduite à 90 km/h dans la zone du chantier. Travaux prévus **jusqu'au 30 juin 2018**.
4. **RN17**, entre **Avion et Vimy (62)**, la 2<sup>de</sup> phase des travaux de mise à 2X2 voies de la RN17 sur 4 km entraînent des neutralisations de voie. La circulation se fera sur une voie dans les deux sens. La vitesse est réduite à 70 km/h et tout dépassement est interdit. Travaux prévus **jusqu'au 27 juillet 2018**.

## GRAND EST

---

5. **A4**, entre les diffuseurs de **Puttelange et Phalsbourg (57)**, les travaux de mise en conformité des dispositifs de sécurité en terre plein central, entraînent la neutralisation de la voie de gauche dans les deux sens de circulation. Travaux prévus **jusqu'au 8 juin 2018**.
6. **A35**, à **Strasbourg (67)**, la deuxième phase de [travaux de modification](#) de l'échangeur de Geispolsheim et le ripage de la chaussée sud de l'A35 nécessitent la réduction des largeurs des voies, dans les deux sens de circulation. Des déviations sont mises en place pendant les travaux. Travaux prévus **jusqu'au 22 octobre 2018**.
7. **A36**, au sud de **Belfort (67)**, les [travaux d'aménagement de l'échangeur A36 – N1019](#) de **Sevenans** entraînent des neutralisations de voie. La circulation s'effectuera sur deux voies par sens de circulation au niveau du diffuseur n°11. Travaux prévus **jusqu'au 11 septembre 2018**.
8. **A36**, entre **Seurre et la bifurcation A31/A36 de Beaune (21)**, les [travaux de rénovation de chaussée](#) sur 20 kilomètre d'autoroute entraînent des neutralisations de voie. La circulation s'effectuera sur une seule voie par sens et la vitesse sera réduite. Des déviations sont mises en place pendant les travaux. Travaux prévus **jusqu'au 15 juin 2018**.
9. **RN1019**, dans la commune de **Bourges (18)**, les premières phases de travaux de construction d'un carrefour giratoire nécessitent la réduction des largeurs des voies sur 1,5 km, entre le giratoire A71 et Trouy, et la mise en place d'alternats dans les deux sens de circulation. Travaux prévus **jusqu'au 30 mars 2018**.

## SUD-EST

---

10. **RN82**, sur les communes de **Neulise et Saint Marcel de Félines (42)**, les travaux d'aménagement à 2X2 voies dans les deux sens de circulation entraînent, dans le sens **Paris > Saint Etienne**, une coupure de circulation avec sortie obligatoire au droit de l'échangeur 73 et dans le sens **Saint-Etienne > Paris**, la circulation sera basculée sur la voie nouvelle en bidirectionnelle du lieu dit « **Chez Tolon** ». Des déviations sont mises en place pendant les travaux. Travaux prévus **jusqu'au 31 décembre 2018**.

11. **RN122**, dans les communes de **Vic-sur-Cère et Thiézac (15)**, les travaux d'entretien et de réparation des ouvrages de soutènement nécessitent la mise en place d'alternat de circulation. La vitesse est réduite à 30 km/h au droit du chantier et tout stationnement ou dépassement sont interdits. Travaux prévus **jusqu'au 13 juillet 2018**.
12. **RN568**, à l'ouest de **Marseille (42)**, la [mise en place de déviation du trafic poids lourds](#) entre les carrefours « Saint-Gervais » et « La Feuillane » nécessite la neutralisation de voies de circulation. Travaux prévus **jusqu'au 15 avril 2018**.

## SUD-OUEST

13. **RN147**, dans la commune de **Bellac (87)**, les [travaux de réfection de chaussée](#) nécessitent la fermeture de la RN147 au carrefour giratoire de Saint-sauveur. Des déviations sont mises en place. Travaux prévus **jusqu'au 13 juillet 2018**.

## GRAND OUEST

14. **A844**, sur le périphérique nord de **Nantes (44)**, les [travaux d'élargissement de chaussée](#) entre la porte d'Orvault et la porte de Rennes nécessitent le basculement des voies vers le terre-plein central dans les deux sens de circulation et la neutralisation de la RN 165 à l'approche de la section en travaux. La vitesse est réduite à 70 km/h. Des itinéraires conseillés sont indiqués pour éviter ce secteur. Travaux prévus **jusqu'au 28 février 2019**.
15. **RN171**, au nord de **St-Nazaire (44)**, les [travaux d'installation des écrans acoustiques](#) de **Montoir-de-Bretagne** nécessitent la réduction de la largeur des 2 voies dans le sens **Nantes > Saint-Nazaire**. La vitesse est réduite à 70 km/h avec interdiction de dépassement des poids-lourds dans la zone du chantier. La circulation est interdite de nuit et des déviations sont mises en place. Travaux prévus **jusqu'au 30 avril 2018**.
16. **RN12**, dans les communes de **Landivisiau et Guiclan (29)**, les travaux de rénovation de chaussée nécessitent le basculement de la circulation du sens **Brest > Rennes** sur la chaussée opposée, rendue bidirectionnelle. La vitesse est réduite à 90 km/h, puis à 50 km/h au droit des basculements. Des itinéraires de déviation sont mis en place pour assurer les dessertes locales. Travaux prévus **jusqu'au 27 avril 2018**.
17. **RN12**, dans la commune de **Louargat (22)**, les travaux de rénovation de chaussée nécessitent le basculement de la circulation du sens **Rennes > Brest** sur la chaussée opposée, rendue bidirectionnelle. La vitesse est réduite à 90 km/h, puis à 50 km/h au droit des basculements. Des itinéraires de déviation sont mis en place pour assurer les dessertes locales. Travaux prévus **jusqu'au 25 avril 2018**.
18. **RN137**, au niveau de la commune de **Grand-Fougeray (35)**, les travaux de rénovation de la chaussée dans le sens **Nantes > Rennes** entraînent un basculement de circulation sur la chaussée opposée qui sera rendue bidirectionnelle sur 5 km. La vitesse sera limitée à 50 km/h au droit des basculements. Travaux prévus **du 3 au 20 avril 2018**.
19. **RN162**, au sud de **Laval (53)**, les [travaux de réfection de la chaussée](#) entre Fromentières et Entrammes nécessitent la mise en place d'une déviation dans les 2 sens de circulation. Les temps de déplacement pourront être rallongés. Travaux prévus **du 3 au 20 avril 2018**.
20. **RN123 et RN154**, sur la rocade de **Chartres (28)**, les travaux de modernisation de l'itinéraire de contournement de l'agglomération chartraine nécessitent la neutralisation de voies entre le giratoire avec la RD1057 et le giratoire avec la RD910. La circulation sera maintenue sur une voie dans les deux sens de circulation. La vitesse sera limitée à 70 km/h dans les zones de chantier. Travaux prévus **jusqu'au 31 octobre 2018**.
21. **A13**, sur le secteur de **Bourneville (27)**, les [travaux d'amélioration](#) de la desserte de **Pont-Audemer** nécessitent la neutralisation de la bande d'arrêt d'urgence et la réduction de la largeur des voies. La vitesse est réduite à 110 km/h au droit des chantiers. Travaux prévus **jusqu'au début de l'année 2019**.