



## Prévisions nationales de circulation

La Défense, jeudi 9 juillet 2020

### Période du vendredi 10 au mardi 14 juillet 2020

#### GÉNÉRALITÉS SUR LA PÉRIODE

Les congés scolaires se poursuivent, ce sont donc les départs en vacances qui domineront dans le sens des départs et les distances parcourues seront plus longues. La Fête Nationale du 14 juillet tombant un mardi, elle permettra aussi à ceux qui ne sont pas encore en vacances de profiter d'un week-end prolongé. Ainsi, on attend de nombreuses difficultés de circulation de vendredi à dimanche. Au cours des deux jours suivants, la circulation ne devrait pas connaître de gêne majeure.

Les vacanciers d'Europe du Nord seront de plus en plus nombreux à se déplacer en France à l'occasion des congés scolaires de leur propre pays, et notamment les provinces du Nord et du Sud des Pays-Bas.

**Vendredi 10 juillet**, les difficultés de circulation seront nombreuses dans les métropoles et leur périphérie ainsi que sur les axes en direction des lieux de villégiature. L'arc méditerranéen et l'Île-de-France devraient connaître les principales difficultés. En Île-de-France, les premiers ralentissements seront enregistrés dès la fin de matinée sur l'autoroute A6b et les rocadés (Boulevard Périphérique et A86) qui convergent vers les autoroutes A6 et A10. Ces difficultés seront renforcées en milieu d'après-midi par les flux des trajets travail-domicile. La circulation restera très dense jusque tard dans la soirée. Les temps de passages aux barrières de péages devraient être relativement importants. Sur l'autoroute A13 également, des difficultés de circulation pourraient être enregistrées dès le milieu d'après-midi et pourraient être encore présentes jusque tard dans la soirée.

**Samedi 11 juillet**, dans le sens des départs, les difficultés de circulation seront importantes sur l'ensemble des grands itinéraires du pays. Les départs en vacances se feront principalement dans la matinée et ce jusqu'en milieu d'après-midi. Dans le sens des retours, de nombreux déplacements sont attendus sur l'ensemble du pays mais les difficultés devraient être modérées. Les premiers ralentissements pourraient apparaître relativement tôt le matin sur l'autoroute A10 et dans une moindre mesure sur l'autoroute A6. Rapidement, le trafic s'intensifiera nettement et ce sont les principales radiales et rocadés qui convergent vers ces axes qui pourraient connaître à leur tour des difficultés de circulation plus ou moins importantes selon les secteurs. L'autoroute A13 pourra également enregistrer des difficultés de circulation dès le milieu de la matinée. Ces difficultés pourraient se prolonger jusqu'en milieu d'après-midi.

**Dimanche 12 juillet**, les principales difficultés concerneront les départs vers l'Ouest du Pays et en particulier l'autoroute A13 et l'itinéraire vers le sud de la côte Atlantique. Le trafic sur les autoroutes A7 et A9 restera assez élevé en direction du Sud. En Île-de-France, les trafics s'intensifieront nettement à partir du milieu de la matinée.

#### Dans le sens des DÉPARTS,

vendredi 10 juillet est classé **ORANGE** au niveau national et **ROUGE** en Île-de-France.

samedi 11 juillet est classé **ROUGE** au niveau national.

dimanche 12 juillet est classé **VERT** au niveau national et **ORANGE** en Île-de-France, dans le Nord et le Grand Ouest

lundi 13 juillet est classé **VERT** au niveau national.

mardi 14 juillet est classé **VERT** au niveau national.

#### Dans le sens des RETOURS

vendredi 10 juillet est classé **VERT** au niveau national et **ORANGE** dans le Sud-Ouest.

samedi 11 juillet est classé **ORANGE** au niveau national.



dimanche 12 juillet est classé **VERT** au niveau national.

lundi 13 juillet est classé **VERT** au niveau national.

mardi 14 juillet est classé **VERT** au niveau national.

*Sur la route, gardons les bons réflexes face à la Covid-19 :*

- *A chaque pause, toutes les deux heures minimum, en profiter pour se laver les mains avec attention.*
- *Garder son masque à portée de main : le port du masque peut être obligatoire sur les aires d'autoroutes.*
- *Pour la sécurité de tous, sur les aires comme sur la route, respecter les distances.*

Prévisions	Circulation habituelle	Circulation difficile
	Circulation très difficile	Circulation extrêmement difficile
	Départs	Retours
vendredi 10 juillet		
samedi 11 juillet		
dimanche 12 juillet		
lundi 13 juillet		
mardi 14 juillet		

## CONSEILS DE CIRCULATION AU NIVEAU NATIONAL

### Dans le sens des DÉPARTS,

#### vendredi 10 juillet

- quittez ou traversez l'Île-de-France avant 7h,
- évitez l'autoroute A10 entre Orléans et Tours, de 13h à 20h,
- évitez l'autoroute A7 entre Orange et Marseille de 12h à 20h,
- évitez l'autoroute A9 entre Orange et Montpellier de 14h à 20h et entre Montpellier et Narbonne, de 12h à 18h,
- quittez les grandes agglomérations, et notamment Bordeaux, Toulouse et Lyon avant 15h.

#### samedi 11 juillet

- quittez ou traversez l'Île-de-France après 16h,
- évitez l'autoroute A13 entre Paris et Rouen de 10h à 16h,
- évitez l'autoroute A10 à hauteur du péage de Saint-Arnoult, de 5h à 16h,
- évitez l'autoroute A10 à hauteur de Bordeaux de 11h à 16h,
- évitez l'autoroute A7 entre Orange et Marseille de 11h à 16h,
- évitez l'autoroute A8 à hauteur d'Aix-en-Provence de 10h à 16h,
- évitez l'autoroute A20 entre Limoges et Brive-la-Gaillarde de 11h à 15h.

#### dimanche 12 juillet

- quittez ou traversez l'Île-de-France avant 10h,
- évitez l'autoroute A13 entre Rouen et Caen de 11h à 14h,
- évitez l'autoroute A11 entre Angers et Nantes de 10h à 20h,
- évitez la barrière de péage de Saint-Arnoult sur l'autoroute A10 de 8h à 14h,
- évitez l'autoroute A9 entre Orange et Montpellier de 10h à 20h,
- quittez ou traversez les grandes métropoles, notamment Lyon et Bordeaux avant 17h.

### Dans le sens des RETOURS,

#### vendredi 10 juillet

- évitez l'autoroute A10 à hauteur de Bordeaux de 15h à 20h,
- évitez l'autoroute A62 entre Toulouse et Bordeaux de 15h à 20h,
- évitez l'autoroute A7 entre Orange et Marseille de 11h à 18h.

#### samedi 11 juillet

- rejoignez ou traversez l'Île-de-France après 16h,
- évitez l'autoroute A10 à hauteur du péage de Saint-Arnoult de 7h à 13h,
- évitez l'autoroute A7 entre Orange et Lyon de 9h à 16h,
- évitez l'autoroute A1 entre Lille et Paris de 9h à 13h,
- évitez l'autoroute A62 entre Toulouse et Bordeaux de 10h à 12h.

## Prévisions Bison Futé – Période du vendredi 10 au mardi 14 juillet 2020

Pour connaître les difficultés attendues, consultez le site [bison futé](#).

Téléchargez l'application mobile Bison Futé sur votre téléphone.



Téléchargez l'application mobile Bison Futé sur votre téléphone.

- Consultez les conditions météorologiques sur [météo-france](#).
- Restez à l'écoute de l'information routière, notamment 107.7 FM sur les autoroutes et les stations FM de France Bleu sur les routes nationales.



[Mobilisons-nous pour la sécurité des agents des routes](#)



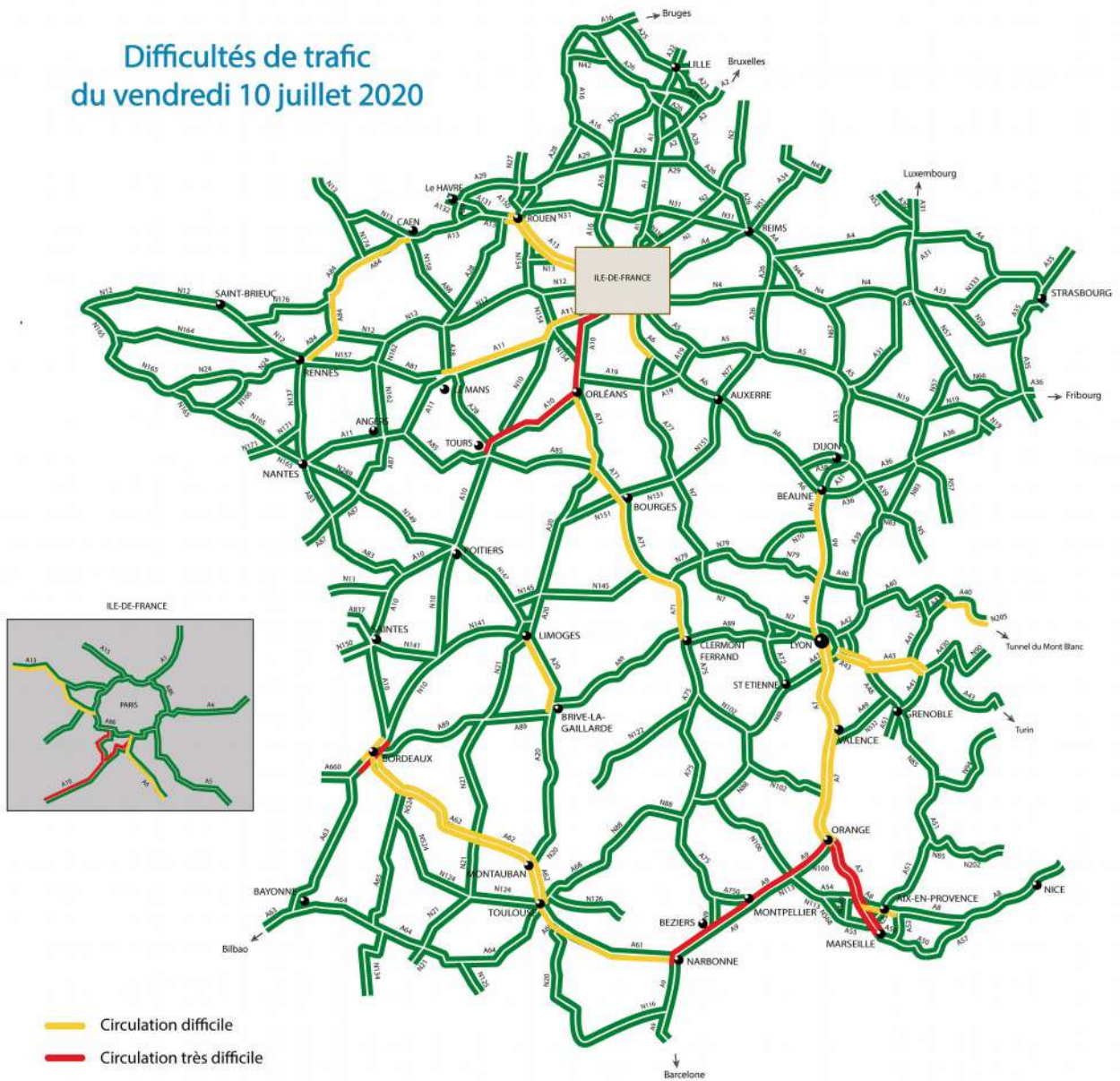
[Les aires de repos et de services à votre disposition sur votre trajet](#)



Grâce au label Village étape, le choix est donné aux automobilistes : s'arrêter sur une aire de services ou opter pour une commune labellisée qui proposera les mêmes services. En plus de disposer de tous les commerces nécessaires, un Village étape est une porte ouverte vers la découverte des régions et des territoires discrets qui regorgent de charme et d'authenticité. Le temps de votre pause, profitez d'une balade dans le centre-bourg du village et ne manquez pas la découverte des spécialités locales !

Pour en savoir plus : [www.village-etape.fr](http://www.village-etape.fr)

### Difficultés de trafic du vendredi 10 juillet 2020



## Prévisions Bison Futé – Période du vendredi 10 au mardi 14 juillet 2020

### vendredi 10 juillet - DÉPART

Depuis l'Ile-de-France vers la Normandie, la Bretagne et le pays de la Loire			
A13	Paris → Rouen		11h-23h
A11	Paris → Le Mans		15h-21h
Depuis l'Ile-de-France vers l'Espagne via Bordeaux			
A10	à Saint-Arnoult-en-Yvelines	8h-11h	11h-23h
	Orléans → Tours	12h-15h	15h-18h 18h-21h
	à hauteur de Bordeaux	7h-20h	
Depuis l'Ile-de-France vers la Méditerranée			
A6	à hauteur de Fleury	10h-0h	
	Beaune → Lyon	14h-19h	
A7	Lyon → Orange	10h-22h	
	Orange → Marseille	8h-14h	14h-20h 21h
A8	à hauteur d'Aix-en-Provence	14h-20h	
A9	Orange → Montpellier	10h-15h	15h-19h 19h-21h
	Montpellier → Narbonne	11h-13h	13h-17h 17h-21h
Itinéraire de traversée du Massif central			
A20	Limoges → Brive-la-Gaillarde	15h-19h	
A71	Orléans → Clermont-Ferrand	15h-18h	
Depuis Bordeaux via Toulouse vers la Méditerranée			
A62	Bordeaux → Toulouse	15h-20h	
A61	Toulouse → Narbonne	15h-20h	
En région Auvergne-Rhône-Alpes			
A43	Lyon → Chambéry	15h-20h	
N205	accès du tunnel du Mont-Blanc : France → Italie	10h-20h	

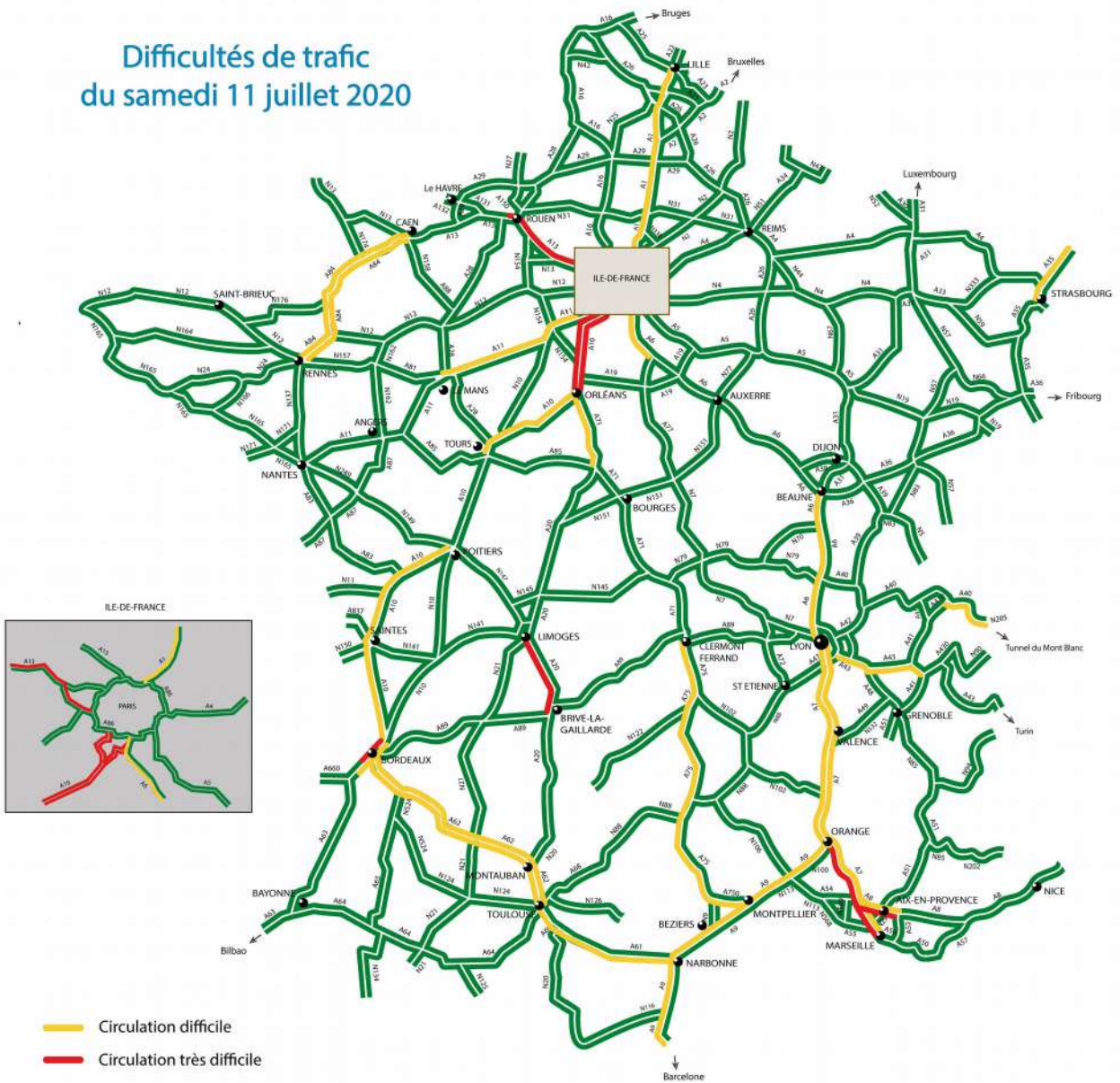
Légende	
	Fluide
	Dense
	Saturé

### vendredi 10 juillet - RETOUR

Depuis la Normandie, la Bretagne et le pays de la Loire vers l'Ile-de-France			
A13	Rouen → Paris	16h-19h	
A84	Rennes → Caen	16h-20h	
Depuis l'Espagne via Bordeaux vers l'Ile-de-France			
A10	à hauteur de Bordeaux	12h-16h	16h-19h 20h
Depuis la Méditerranée vers l'Ile-de-France			
A7	Orange → Lyon	16h-18h	
	Marseille → Orange	9h-12h	12h-17h 17h-20h
Depuis la Méditerranée vers Bordeaux via Toulouse			
A62	Toulouse → Bordeaux	15h-20h	
En région Auvergne-Rhône-Alpes			
A43	Chambéry → Lyon	16h-19h	

Légende	
	Fluide
	Dense
	Saturé

### Difficultés de trafic du samedi 11 juillet 2020



## Prévisions Bison Futé – Période du vendredi 10 au mardi 14 juillet 2020

### samedi 11 juillet - DÉPART

à la frontière Nord-Est			
A13	Paris → Rouen		9h-11h 11h-15h 15h-19h
A84	Caen → Rennes		10h-16h
A11	Paris → Le Mans		9h-16h
Depuis l'Île-de-France vers l'Espagne via Bordeaux			
A10	à Saint-Arnoult-en-Yvelines		4h-6h 6h-15h 15h-18h
	Orléans → Tours		6h-16h
	Poitiers → Bordeaux		9h-17h
	à hauteur de Bordeaux		10h-12h 12h-15h 15h-18h
Depuis l'Île-de-France vers la Méditerranée			
A6	à hauteur de Fleury		6h-16h
	Beaune → Lyon		8h-11h
A7	Lyon → Orange		7h-16h
	Orange → Marseille		9h-12h 12h-15h 15h-20h
A8	à hauteur d'Aix-en-Provence		9h-11h 11h-15h 15h-18h
A9	Orange → Montpellier		8h-17h
	Montpellier → Narbonne		8h-17h
	Narbonne → Espagne		9h-16h
Itinéraire de traversée du Massif central			
A20	Limoges → Brive-la-Gaillarde		9h-12h 12h-14h 14h-18h
A71	Orléans → Bourges		8h-13h
A75	Clermont-Ferrand → Montpellier		8h-16h
Depuis Bordeaux via Toulouse vers la Méditerranée			
A62	Bordeaux → Toulouse		9h-15h
A61	Toulouse → Narbonne		10h-12h
En région Auvergne-Rhône-Alpes			
A43	Lyon → Chambéry		10h-16h
N205	accès du tunnel du Mont-Blanc : France → Italie		15h-18h

Légende	
	Fluide
	Dense
	Saturé

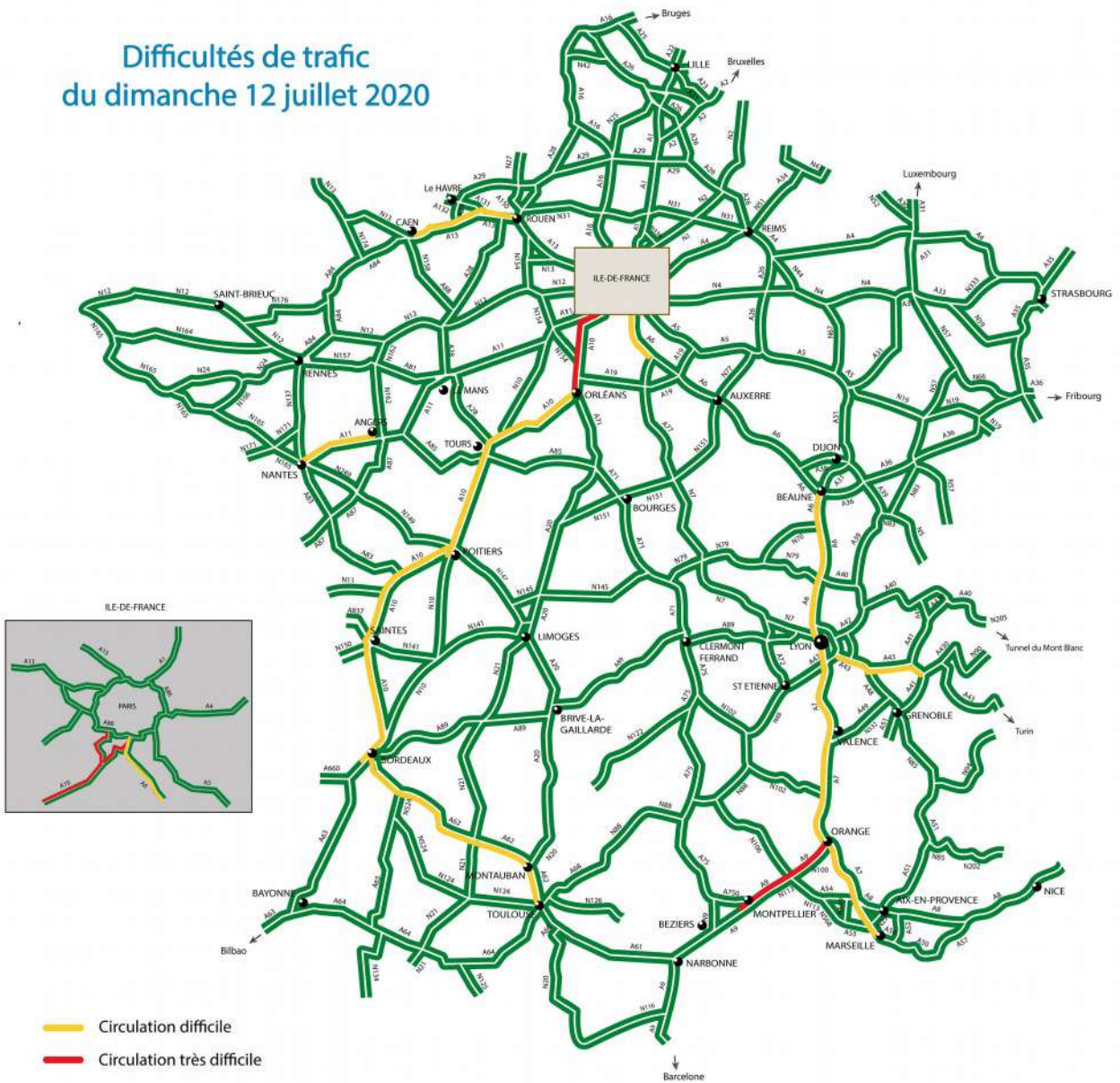
### samedi 11 juillet - RETOUR

à la frontière Nord-Est			
A35	Allemagne → France		14h-16h
Depuis le Nord vers l'Île-de-France			
A1	Lille → Paris		9h-13h
Depuis la Normandie, la Bretagne et le pays de la Loire vers l'Île-de-France			
A84	Rennes → Caen		18h-20h
Depuis l'Espagne via Bordeaux vers l'Île-de-France			
A10	à Saint-Arnoult-en-Yvelines vers Paris		6h-8h 8h-11h 11h-17h
A10	à hauteur de Bordeaux		10h-17h
Depuis la Méditerranée vers l'Île-de-France			
A7	Orange → Lyon		9h-16h
	Marseille → Orange		9h-13h
A8	à hauteur d'Aix-en-Provence		9h-13h
Depuis la Méditerranée vers Bordeaux via Toulouse			
A62	Toulouse → Bordeaux		10h-12h

Légende	
	Fluide
	Dense
	Saturé



### Difficultés de trafic du dimanche 12 juillet 2020



Prévisions Bison Futé – Période du vendredi 10 au mardi 14 juillet 2020

dimanche 12 juillet - DÉPART

Depuis l'Ile-de-France vers la Normandie, la Bretagne et le pays de la Loire			
A13	Rouen → Caen		11h-14h
A11	Angers → Nantes		10h-20h
Depuis l'Ile-de-France vers l'Espagne via Bordeaux			
A10	à Saint-Arnoult-en-Yvelines		7h-10h 10h-12h 12h-16h
	Tours → Poitiers		8h-19h
	Orléans → Tours		10h-13h
	Poitiers → Bordeaux		9h-13h
	à hauteur de Bordeaux		17h-20h
Depuis l'Ile-de-France vers la Méditerranée			
A6	à hauteur de Fleury		9h-13h
	Beaune → Lyon		10h-12h
A7	Lyon → Orange		11h-20h
	Orange → Marseille		15h-20h
A9	Orange → Montpellier		10h-12h 12h-18h 18h-20h
Depuis Bordeaux via Toulouse vers la Méditerranée			
A62	Bordeaux → Toulouse		18h-20h
En région Auvergne-Rhône-Alpes			
A43	Lyon → Chambéry		17h-19h

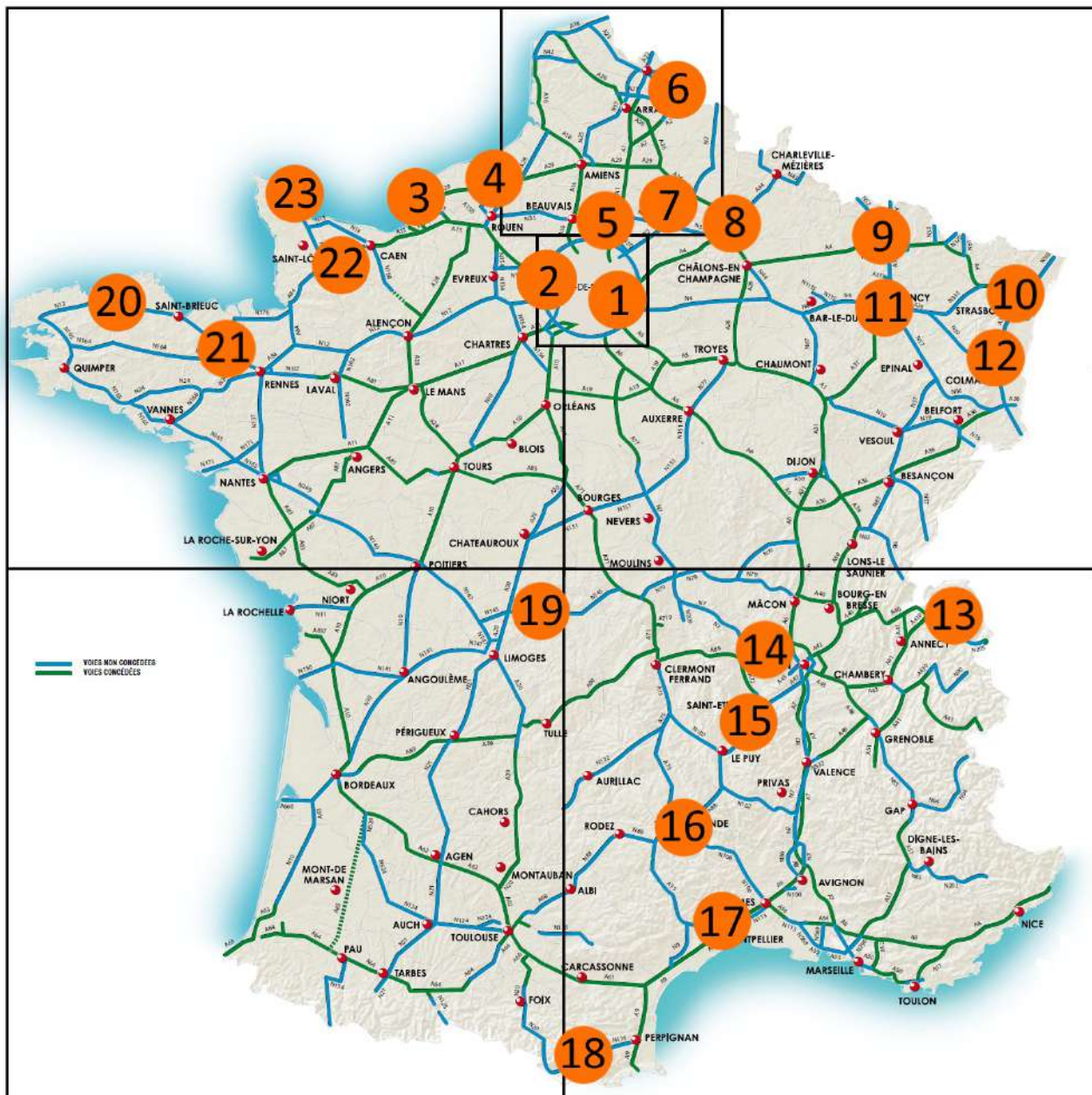
Légende	
	Fluide
	Dense
	Saturé

## LES PRINCIPAUX CHANTIERS

Certains chantiers, dont la signalisation ne peut être levée le week-end, pourraient provoquer des gênes au bon écoulement du trafic. Des ralentissements sont donc possibles au droit des zones de travaux.

Les chantiers font partie du paysage routier. Pour votre sécurité et celle des agents de voirie qui travaillent pour vous, Bison Futé recommande d'être très vigilant à l'approche d'une zone de travaux.

### Carte nationale des principaux chantiers perturbants du week-end



## ÎLE-DE-FRANCE

---

1. **A4**, entre les diffuseurs de **Noisy-le-Grand (93)** et **Ferrières-en-Brie (77)**, [travaux](#) prévus **jusqu'au 4 septembre 2020**.
  - **dans les deux sens Paris < > Reims** : fermeture de nuit entre 22h et 5h30 sur 12 km ; déviations mises en place.
2. **A13**, au niveau de **Guerville (78)**, [travaux](#) prévus **jusqu'au 31 juillet 2020**.
  - **dans le sens Paris > Caen** : depuis Paris travaux **jusqu'au 10 juillet** neutralisation de la voie rapide ; vitesse limitée à 90 ou 110 km/h avec interdiction de doubler.

## NORD

---

3. **A29/A131**, au niveau de l'échangeur du **Havre (76)**, [travaux](#) prévus **jusqu'au 10 juillet 2020**.
  - **dans les deux sens Pont de Normandie < > Amiens** (du lundi 9h au vendredi 20h) : neutralisation de la voie de gauche ; ralentissements ponctuels entre 1 et 2 km.
4. **N31**, sur les communes de **La Feuillie, Beauvoirs-en-Lyons et Ferrières-en-Bray (76)**, [travaux](#) prévus **jusqu'au 21 août 2020**.
  - **dans les deux sens Beauvais > Rouen** : alternat de circulation ; déviations mise en place.

**RN31**, sur la commune de **Saint-Germer de Fly (60)**, [travaux](#) prévus **jusqu'au 17 juillet 2020**.
  - **dans les deux sens Rouen < > Dieppe** : alternat de circulation et mise en place de déviation.

**RN27**, sur les communes de **Arques-la-Bataille et Manéhouville (76)**, [travaux](#) prévus **jusqu'au 4 décembre 2020**.
  - **dans les deux sens Rouen < > Dieppe** : fermeture de la circulation et mise en place de déviation.
5. **RN31**, au niveau de **La rue Saint-Pierre (60)**, travaux prévus **jusqu'au 27 août 2020**.
  - **dans le sens Beauvais > Compiègne** : basculement de circulation sur la voie rapide du sens opposé sur 2,5 km ; vitesse limitée à 70 km/h et à 50 km/h au droit du chantier.
  - **dans le sens Compiègne > Beauvais** : circulation sur voie rapide uniquement sur 3 km environ.
6. **A21**, à la hauteur de **Douai (59)**, [travaux](#) prévus **jusqu'au 10 juillet 2020**.
  - **dans le sens Valenciennes > Lens** : neutralisation de voie puis basculement de chaussée sur la voie opposée sur 1,6 km.
  - **dans le sens Lens > Valenciennes** : neutralisation de la voie rapide sur 2 km.
7. **RN2**, dans le secteur de **Villers-Cotterêts (02)**, travaux prévus **jusqu'au 10 juillet 2020**.
  - **dans le sens Paris > Soissons** : basculement de circulation sur la voie rapide du sens opposé sur 4,5 km.
  - **dans le sens Soissons > Paris** : circulation sur la voie lente sur 5 km.

## GRAND EST

---

8. **A344**, au niveau de **Reims (51)**, [travaux](#) prévus **jusqu'au 28 août 2020**.
- **dans les deux sens Paris < > Châlon-en-Champagne** : fermeture des bretelles depuis Tinquieux et Cormontreuil vers le diffuseur Reims-Centre ; itinéraires de déviation mis en place.
9. **A31**, traversée de **Metz (57)**, [travaux](#) prévus **jusqu'au 10 juillet 2020**.
- **dans le sens Nancy > Luxembourg** : coupure de l'autoroute de nuit de 19h30 à 6h00 et déviation sur la RN431 ; circulation rétablie sur chaussée dégradée le jour avec vitesse réduite.
- A30**, à la hauteur de **Fontoy (57)**, [travaux](#) prévus **jusqu'au 20 juillet 2020**.
- **dans le sens Metz > Belgique** : basculement de circulation sur la voie opposée entre le tunnel du Bois des Chênes et Fontoy ; vitesse limitée à 70 km/h ;
  - **dans les deux sens Metz < > Belgique** : circulation rétablie sur 1 voie les week-end des **11/12 et 19/20 juillet**.
10. **A4**, au niveau de **Saverne (67)**, [travaux](#) jusqu'au **14 août 2020**.
- **dans le sens Allemagne > France** : neutralisation de voies et basculement de circulation entre les diffuseurs n° 45 et n° 46 ; vitesse limitée à 90 km/h ; ralentissements attendus aux heures de pointe et au retour des week-ends
- A4/A35**, entre les diffuseurs de **Brumath et de Reichstett (67)**, [travaux](#) prévus **jusqu'à fin août 2020**.
- **dans les deux sens Paris < > Strasbourg** : **jusqu'au 11 juillet** : neutralisations ponctuelles de voies de nuit de 21h à 5h ; déviations mises en place.
11. **RN4**, à hauteur de **Pagny-sur-Meuse (55)**, travaux prévus **jusqu'au 19 août 2020**.
- **dans le sens Nancy > Paris** : basculement de circulation sur la voie opposée.
12. **A35**, à hauteur de **Sélestat (67)**, [travaux](#) prévus **jusqu'à fin septembre 2020**.
- **dans le sens Strasbourg > Colmar** : neutralisation de voie ; circulation sur une voie avec réduction de vitesse.

## SUD-EST

---

13. **A40**, au niveau de **Bonneville (74)**, [travaux](#) prévus **jusqu'au 10 juillet 2020**.
- **dans les deux sens Genève < > Chamonix** : neutralisation de la voie de gauche au niveau de l'échangeur n° 17 Bonneville-Est.
- RN205**, au niveau du **viaduc des Égratz (74)**, travaux prévus **jusqu'au 10 juillet 2020**.
- **dans le sens Chamonix > Genève** : basculement de circulation sur 7 km ; circulation à double sens du tunnel du Châtelard au viaduc du Fayet.
14. **RN7**, col du **Pin Bouchain (42)**, travaux **jusqu'au 7 août 2020**.
- **dans le sens Roanne > Lyon** : coupure de la circulation et [déviations](#) mises en place.
15. **RN88**, sur la commune de **Firminy (42)**, [travaux](#) jusqu'à **fin septembre 2020**.
- **dans les deux sens Le Puy-en-Velay < > Saint-Étienne** : circulation réduite à une voie par sens ; coupure totale de circulation les nuits de semaine en direction de Saint-Étienne sauf jours fériés.

## Prévisions Bison Futé – Période du vendredi 10 au mardi 14 juillet 2020

16. **RN106**, au niveau de **Cassagnas (48)**, [travaux](#) prévus **jusqu'à fin juillet 2020**.
  - **dans les deux sens Balsièges < > Alès** :  
coupure totale de la circulation pour tous les véhicules ; itinéraires de déviation par le réseau départemental pour les véhicules légers et par l'A9 et l'A75 pour les poids-lourds.
17. **A75**, au niveau du **Bosc (34)**, [travaux](#) prévus **jusqu'au 28 août 2020**.
  - **dans le sens Montpellier > Millau** :  
basculement de circulation sur la chaussée opposée, rendue bidirectionnelle ;
  - **transports exceptionnels (largeur > 3,5 m) interdits à la circulation**.
18. **RN116**, au sud de **Mont-Louis (66)**, travaux prévus **jusqu'au 10 juillet 2020**.
  - **dans les deux sens Mont-Louis < > Villefranche-de-Conflent** :  
Alternat de circulation à Sauto et au niveau de Villefranche-de-Conflent.

### SUD-OUEST

19. **RN145 (RCEA)**, au niveau de **Parsac (23)**, [travaux](#) prévus **jusqu'au 24 juillet 2020**.
  - **dans le sens Montluçon > Bellac** :  
basculement de circulation sur la voie de gauche du sens opposé sur 9km entre les échangeurs n°44 Parsac et n°46 Ajain Bonneville ; vitesse limitée à 50, 70, 80 et 90km/h.

### GRAND OUEST

20. **RN12**, entre **Guiclan** et **Saint-Thégonnec (29)**, travaux prévus **jusqu'au 10 juillet 2020**.
  - **dans le sens Brest > Rennes** :  
basculement de circulation sur la chaussée opposée rendue bidirectionnelle ; vitesse limitée à 50 km/h dans les zones de basculement ; temps de déplacement allongés.
- RN12**, au niveau de la commune de **Louargat (22)**, [travaux](#) prévus **jusqu'au 18 septembre 2020**.
  - **dans le sens Brest > Saint-Brieuc** (du 29 juin au 7 août) :  
basculement de circulation sur la chaussée opposée sur 5,5 km ; réduction de vitesse à 80 km/h et 50 km/h dans les zones de basculement ; les bretelles de sortie et d'entrée des échangeurs Saint-Paul et Gollot Bihan seront fermées ; itinéraires de déviation mis en place.
21. **RN12**, au niveau de la commune de **Bédée (35)**, [travaux](#) prévus **jusqu'au 17 juillet 2020**.
  - **dans le sens Saint-Brieuc > Rennes** (entre 21h et 6h) :  
fermeture complète de la circulation entre l'échangeur La Gautrais, appelé « La Hucheraie », et l'échangeur de Pleumeleuc. ; itinéraire de déviation mis en place par la RD28 et la RD72.
  - **Limitation de hauteur à 4,50 m**.
22. **A84**, entre les échangeurs de **Monts-en-Bessin** et **Verson-Saint-Manvieu-Norrey (14)**, [travaux](#) prévus **jusqu'au 10 juillet 2020**.
  - **dans le sens Rennes > Caen** :  
neutralisation de la voie de gauche ; vitesse limitée à 70km/h.  
Fermeture de nuit entre 20h00 et 6h00 du 6 au 7 juillet.
  - **dans le sens Caen > Rennes** :  
Fermeture de nuit entre 20h00 et 6h00 du 17 au 19 juin, du 2 au 3 juillet et du 6 au 7 juillet.
23. **RN13**, sur la commune de **Cherbourg-en-Contentin (50)**, travaux prévus **jusqu'au 30 octobre 2020**.
  - **dans les deux sens Cherbourg < > Caen**, entre les giratoires de « La Pyrotechnie » et des « Flamands » : basculement de la circulation avec limitation de vitesse.
- RN13**, sur la commune de **d'Isigny-sur-Mer (14)**, [travaux](#) prévus **jusqu'au 10 juillet 2020**.
  - **dans le sens Cherbourg > Caen**, entre les échangeurs n° 10 diffuseur RN13 - RN174 et RD514 – Osmanville) : basculement de circulation.