



Prévisions nationales de circulation

La Défense, mercredi 10 avril 2019

Vacances de Printemps

Week-end du vendredi 12 au dimanche 14 avril 2019

GÉNÉRALITÉS SUR LA PÉRIODE

Ce week-end marque le début des congés scolaires de la zone A¹ et la deuxième semaine de la zone B². Ce sera également le début des vacances pour les Belges et le milieu des congés scolaires pour les Britanniques et Luxembourgeois. Les déplacements familiaux concerneront quasiment l'ensemble des grands axes de liaison du pays. Cependant, dans le contexte des congés de printemps, les vacanciers prennent leur temps pour partir et ne rentrent pas à la dernière minute. Cette dispersion dans le temps et dans l'espace permet de limiter les phénomènes de congestion sur les routes.

Vendredi 12 avril, les bouchons récurrents seront plus intenses que d'habitude aux sorties des grandes métropoles de la zone A, dans laquelle les congés scolaires commencent. Des bouchons sont également attendus en direction des zones côtières, des Alpes, de l'Italie et de l'Espagne.

Samedi 13 avril, des difficultés de circulation apparaîtront aux endroits habituellement sensibles du réseau routier, en toutes régions, comme la veille en direction des zones côtières, des Alpes, de l'Italie et de l'Espagne.

Trouvez les prévisions de circulation, l'état du trafic en temps réel et les conseils de conduite sur : www.bison-fute.gouv.fr









Téléchargez l'application Bison Futé sur votre smartphone :



- 1 La zone A regroupe les académies de Besançon, Bordeaux, Clermont-Ferrand, Dijon, Grenoble, Limoges, Lyon et Poitiers.
- 2 La zone B regroupe les académies d'Aix-Marseille, Amiens, Caen, Lille, Nancy-Metz, Nantes, Nice, Orléans-Tours, Reims, Rennes, Rouen et Strasbourg.

Prévisions Bison Futé – Période du vendredi 12 au dimanche 14 avril 2019

Prévisions	Circulation habituelle	Circulation difficile
	Circulation très difficile	Circulation extrêmement difficile
	Départs	Retours
Vendredi 12 avril		
Samedi 13 avril		
Dimanche 14 avril		

CONSEILS DE CIRCULATION AU NIVEAU NATIONAL

Dans le sens des DÉPARTS,

Vendredi 12 avril

- évitez de quitter les grandes métropoles, entre 15 heures et 19 heures.

Samedi 13 avril

- évitez de quitter les grandes métropoles, entre 9 heures et 11 heures.

Pour connaître les difficultés attendues et l'état des routes en hiver, consultez le site : www.bison-fute.gouv.fr

Téléchargez l'application mobile Bison Futé sur votre téléphone



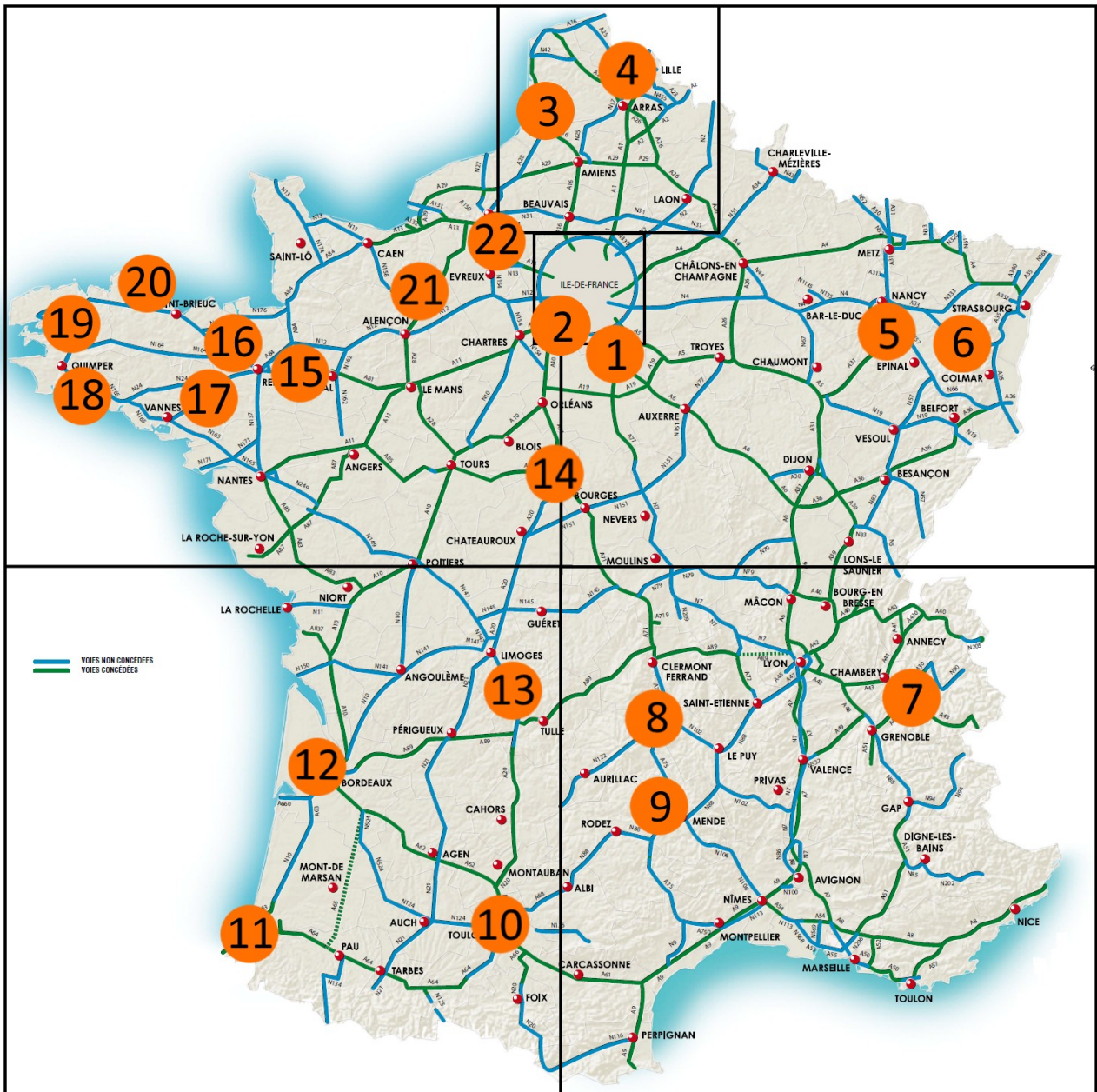
- Consultez les conditions météorologiques sur www.meteo.f
- Restez à l'écoute de l'information routière, notamment 107.7 FM sur les autoroutes et les stations FM de France Bleu sur les routes nationales.

LES PRINCIPAUX CHANTIERS

Certains chantiers, dont la signalisation ne peut être levée le week-end, pourraient provoquer des gênes au bon écoulement du trafic. Des ralentissements sont donc possibles au droit des zones de travaux.

Les chantiers font partie du paysage routier. Pour votre sécurité et celle des agents de voirie qui travaillent pour vous, Bison Futé recommande d'être très vigilant à l'approche d'une zone de travaux.

Carte nationale des principaux chantiers perturbants du week-end



ÎLE-DE-FRANCE

1. **A6**, entre les diffuseurs de **Fontainebleau et Nemours (77)**, travaux prévus **jusqu'au 21 juin 2019**.
 - **dans le sens Paris > Lyon** :
basculement de circulation sur la chaussée opposée : [déviation](#) mise en place.
 2. **RN118**, à **Sèvres (92)**, [travaux](#) prévus **jusqu'à l'été 2019**.
 - **dans le sens Vélizy > Boulogne** : [déviation](#)
neutralisation de la voie de droite ayant un impact sur les conditions de circulation (remontée de bouchon aux heures de pointe).
- RN10**, à **Rambouillet (78)**, entre l'échangeur du Moulinet et le pont de la rue Leblanc, [travaux](#) prévus **jusqu'en juin 2019**.
- **dans le sens Paris > Province** :
neutralisation de la bande d'arrêt d'urgence et vitesse limitée à 70 km/h. Déviation mise en place.

NORD

3. **A28**, sur les communes d'**Abbeville, Grand-Laviers et Cambron (80)**, [travaux](#) prévus **jusqu'au 4 octobre 2019**.
 - **dans le sens Rouen > Abbeville** :
basculement de la circulation sur une voie du sens opposé et vitesse limitée à 70 km/h ;
déviation mise en place.
 4. **RN17**, entre **Avion et Vimy (62)**, travaux prévus **jusqu'au 15 avril 2019**.
 - **dans les 2 sens Lens < > Arras** :
circulation sur une voie, vitesse limitée à 70 km/h et dépassement interdit sur la totalité de la zone de chantier.
- A2**, entre les diffuseurs n°14 **Cambrai** et n°15 **Hordain (59)**, travaux prévus **jusqu'au 24 mai 2019**.
- **dans les 2 sens Paris < > Bruxelles** :
basculement de circulation, vitesse limitée à 70 km/h et dépassement interdit sur la totalité de la zone de chantier.

GRAND EST

5. **A31**, entre **Val de Meuse et Bulgnéville (88)**, travaux prévus **jusqu'au 24 mai 2019**.
 - **dans le sens Dijon > Nancy** :
basculement de circulation sur la voie opposée par tronçon de 10 km.
6. **RN59**, au niveau de **Sainte-Marguerite (88)**, [1ère phase de travaux](#) prévus **jusqu'au 14 mai 2019**.
 - **dans le sens Strasbourg > Nancy** :
basculement de circulation sur la voie opposée.

SUD-EST

7. **A43**, sur la **rampe d'accès au tunnel du Fréjus (73)**, [travaux](#) prévus **jusqu'au 25 octobre 2019**.
 - **dans le sens Italie > France** : **jusqu'au 28 avril 2019**
circulation sous alternat
 - **dans les deux sens France < > Italie** :
obligation de demande préalable à la SFTRF pour les convois exceptionnels de largeur > 3,5 m.

8. **RN102**, sur les communes de **Salzuit et Couteuges (43)**, [travaux](#) prévus **jusqu'au 4 juin 2019**.
- **dans les 2 sens Le Puy-en-Velay < > Clermont-Ferrand**
déviation mise en place par l'ancienne RN102 entre Le Marcet et le passage à niveau, et la voie provisoire vers la zone artisanale ; vitesse limitée à 50 km/h.
9. **A75**, sur les communes de **Saint-Chély-d'Apcher et de Rimeize (48)**, travaux prévus **jusqu'au 3 mai 2019**.
- **dans les deux sens** : neutralisation des voies rapides.
- A75**, sur les communes de **La Canourgue et de Bourgs-sur-Colagne (48)**, travaux prévus **jusqu'au 26 avril 2019**.
- **dans le sens Béziers > Clermont-Ferrand** : entre les diffuseurs n°40 « La canourgue » et le n°39.1 « Mende »
fermeture des voies et basculement de la circulation sur la chaussée opposée ; vitesse limitée à 80 km/h et 50 km/h. Déviation mise en place.

SUD-OUEST

10. **A620, rocade de Toulouse (31)**, [travaux](#) prévus **jusqu'en juin 2019**.
- **dans les deux sens** (entre Ranguel et Lespinet) :
largeur de voies réduites avec suppression des bandes d'arrêt d'urgence ; vitesse limitée à 70 km/h.
 - **dans les deux sens** (entre Ranguel et Lespinet) :
largeur de voies réduites avec suppression des bandes d'arrêt d'urgence ; vitesse limitée à 70 km/h.
11. **A63**, à la hauteur de **St-Geours-de-Maremmes (40)**, [travaux](#) prévus **jusqu'au 6 mai 2019**.
- **dans le sens Bayonne > Dax** échangeur n°9 fermé
 - **dans le sens A63 > Dax**
basculement de circulation sur la voie du sens opposé.
12. **A630, rocade de Bordeaux (33)**, [travaux](#) prévus **jusqu'en 2020**.
- **dans les 2 sens** (entre les échangeurs n°4 et n°5) :
maintien de la circulation à 2x2 voies avec limitation de la vitesse à 70 km/h
13. **A20**, à la hauteur de **Pierre-Buffière (87)**, [travaux](#) sur le **Pont de l'Hermitage** prévus **jusqu'au 19 avril 2019**. Des itinéraires de déviations sont mis en place. Les temps de trajet seront allongés et des ralentissements sont à prévoir.
- **phase 1 dans le sens province > Paris** (du 2 au 12 avril 2019) :
basculement de circulation sur 2 km sur la voie de gauche du sens opposé.
 - **Phase 2 dans les deux sens** (du 12 au 15 avril 2019):
circulation sur la voie de droite.
 - **phase 3 dans le sens Paris > province** (du 15 au 18 avril 2019) :
basculement de circulation sur 2 km sur la voie de gauche du sens opposé.

GRAND OUEST

14. **A20**, au sud de **Vierzon (18)**, travaux prévus **jusqu'au 19 avril 2019**.
- **dans les deux sens** entre les échangeurs n°8 **Massay-Reuilly** et n°10 **Vatan (36)**,
neutralisation des voies de gauche et limitations de vitesse à 90 km/h avec interdiction de doubler.

Prévisions Bison Futé – Période du vendredi 12 au dimanche 14 avril 2019

15. **RN157**, au niveau des communes de **Cornillé et Torcé (35)**, [travaux](#) prévus **jusqu'au 29 avril 2019**.
 - **dans les deux sens de circulation** :
largeur de voies réduites ; vitesse limitée à 90 km/h puis 70 km/h.
 - **dans le sens Rennes > Paris** : entre les échangeurs de **Châteaubourg et Montigné** :
circulation des convois exceptionnels interdite.
16. **RN12**, à **Pacé (35)**, travaux prévus **jusqu'au 26 avril 2019**.
 - **dans le sens Saint-Brieux > Rennes** : de nuit entre 21h00 et 6h00
fermeture de la circulation ; [déviation](#) mise en place.
17. **RN24**, entre **Plélan-le-Grand et Guer (35)**, travaux prévus **jusqu'au 19 avril 2019**.
 - **dans les deux sens Rennes > Lorient** :
basculement de la circulation sur la chaussée opposée ; vitesse limitée à 80 km/h et 50 km/h.
18. **RN165**, entre **Quimper et Saint-Yvi (29)**, travaux prévus **jusqu'au 19 avril 2019**.
 - **dans les deux sens Brest > Nantes** :
basculement de la circulation sur la chaussée opposée ; vitesse limitée à 80 km/h et 50 km/h.
19. **RN164**, au niveau de **Châteauneuf-du-Faou (29)**, [travaux](#) prévus **jusqu'en juin 2020**.
 - entre l'échangeur de **Croaz Lesneven** et le carrefour de **Ménez Meur** :
dans les deux sens de circulation :
largeur de voies réduites sur 3,5 km ; vitesse limitée à 70 km/h ; déviations mises en place.
 - au lieu dit **Pennalann Méros**, travaux prévus **jusqu'en avril 2019**.
coupure totale de la circulation sur 1,5 km ; basculement de circulation sur un itinéraire de substitution.
 - **dans les deux sens Rennes <> Chateaulin** :
basculement de la circulation vers un tronçon du nouveau tracé ; vitesse limitée à 70 km/h.
20. **RN12**, au niveau de la commune de **Tréglamus (22)**, [travaux](#) prévus **jusqu'au 19 avril 2019**.
 - **dans le sens Saint-Brieuc > Brest** :
basculement de la circulation sur la chaussée opposée ; vitesse limitée à 80 km/h et 50 km/h ;
déviations mises en place.
21. **A28**, au niveau du **Pont du Mesnil (61)**, travaux prévus **jusqu'au 19 avril 2019**.
 - **dans les deux sens** :
neutralisation de la voie de droite dans chaque sens de circulation.
22. **RN154**, au niveau de la commune de **Normanville (27)**, travaux prévus **jusqu'au 17 avril 2019**.
 - **dans le sens Rouen > Orléans** :
basculement de la circulation sur la chaussée opposée sur 7 km ; [déviation](#) mise en place
- RN154**, au niveau de la commune de **Acquigny (27)**, [travaux](#) prévus **jusqu'au 23 août 2019**.
 - **dans le sens Rouen > Orléans** :
basculement de la circulation sur la chaussée opposée sur 1,5 km ; déviations mises en place.