



Prévisions nationales de circulation

La Défense, mercredi 12 février 2020

Période du vendredi 14 au dimanche 16 février 2020

GÉNÉRALITÉS SUR LA PÉRIODE

Les académies des zones B¹ et C² seront en congés. Les déplacements concernent donc une grande partie du réseau routier. Les axes menant ou quittant les massifs montagneux, destination privilégiée par les vacanciers en hiver, seront les plus touchés. Ce week-end marque aussi le début des vacances scolaires aux Pays-Bas et en Grande-Bretagne, ce qui devrait renforcer le trafic sur les grands axes depuis les frontières du Nord en direction des Alpes.

Vendredi 14 février connaîtra dans les grandes agglomérations un trafic plus dense qu'à l'ordinaire. Il est conseillé de quitter ou traverser les grandes agglomérations avant la période de pointe (entre 16 heures et 20 heures), et en particulier d'éviter la rocade de Lyon durant cette même période.

Samedi 15 février, compte tenu de la grande dispersion des académies en congés scolaires, les flux de trafic seront forts sur de nombreux axes du pays. D'importantes difficultés sont attendues pour se rendre dans les stations de ski des Alpes du nord, en particulier sur les autoroutes A6 et A43.

Dans le sens des DÉPARTS,

vendredi 14 février est classé **VERT** au niveau national et **ORANGE** en Île-de-France.

samedi 15 février est classé **VERT** au niveau national et **ROUGE** dans les régions Auvergne-Rhône-Alpes, Bourgogne-Franche-Comté et Grand Est.

dimanche 16 février est classé **VERT** au niveau national.

Dans le sens des RETOURS

vendredi 14 février est classé **VERT** au niveau national.

samedi 15 février est classé **VERT** au niveau national et **ORANGE** dans les régions Auvergne-Rhône-Alpes, Bourgogne-Franche-Comté et Grand Est.

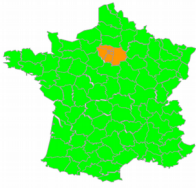

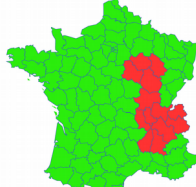



dimanche 16 février est classé **VERT** au niveau national.

- 1 Aix-Marseille, Amiens, Caen, Lille, Nancy-Metz, Nantes, Nice, Orléans-Tours, Reims, Rennes, Rouen, Strasbourg
- 2 Créteil, Montpellier, Paris, Toulouse, Versailles

Trouvez les prévisions de circulation, l'état du trafic en temps réel
et les conseils de conduite sur : www.bison-fute.gouv.fr
Téléchargez l'application Bison Futé sur votre smartphone :



Prévisions Bison Futé – Période du vendredi 14 au dimanche 16 février 2020

Prévisions	Circulation habituelle	Circulation difficile
	Circulation très difficile	Circulation extrêmement difficile
	Départs	Retours
vendredi 14 février		
samedi 15 février		
dimanche 16 février		

CONSEILS DE CIRCULATION AU NIVEAU NATIONAL

Dans le sens des DÉPARTS,

vendredi 14 février

- quittez ou traversez l'Île-de-France avant 14h ;
- Évitez de quitter ou rejoindre les grandes métropoles, notamment celle de Lyon, entre 16h et 20h .

samedi 15 février

- évitez l'autoroute A10 à hauteur de Bordeaux, de 11h à 16h ;
- évitez l'autoroute A6 entre Auxerre et Beaune, de 7h à 11h et entre Beaune et Mâcon, de 9h à 12h ;
- évitez l'autoroute A43 entre Lyon et Chambéry, de 8h à 15h ;
- évitez l'autoroute A40 entre Bourg-en-Bresse et la Suisse, de 10h à 17h.

Dans le sens des RETOURS,

samedi 15 février

- évitez l'autoroute A6 entre Mâcon et Auxerre, de 12h à 17h ;
- évitez l'autoroute A43 entre Chambéry et Lyon, de 8h à 15h ;
- évitez l'autoroute A40 entre la Suisse et Bourg-en-Bresse de 11h à 14h.

Prévisions Bison Futé – Période du vendredi 14 au dimanche 16 février 2020

Pour connaître l'état des routes en hiver, les conditions de circulation et de trafic sur les autoroutes et routes nationales, consultez le site : www.bison-fute.gouv.fr ou téléchargez l'application mobile Bison Futé sur votre téléphone pour retrouver les prévisions ainsi que les cartes "Trafic" et "Routes en hiver" adaptées à votre localisation.

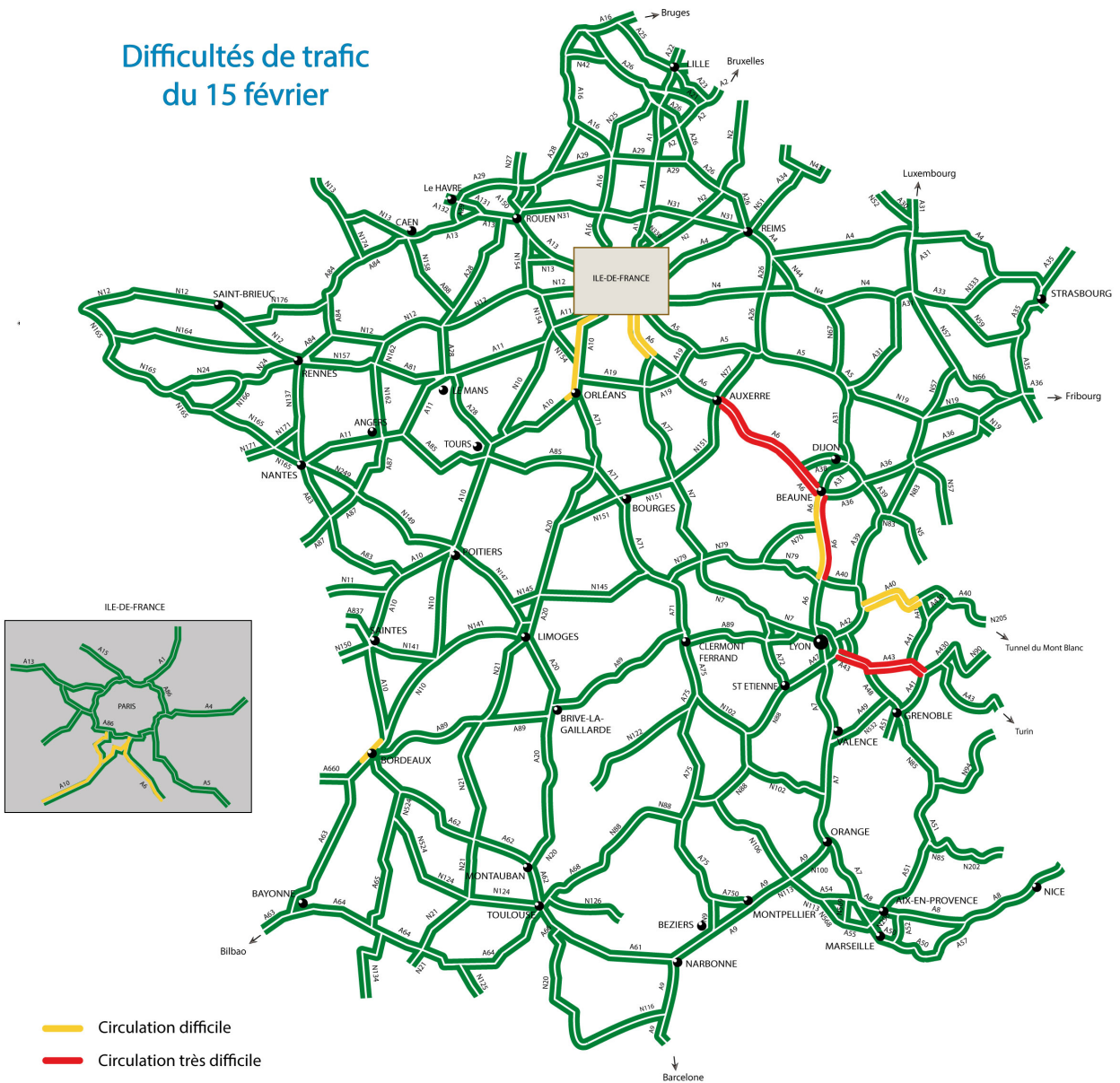
Nouveauté cet hiver :

Si vous circulez dans les Alpes, Bison Futé affiche désormais les principaux événements sur le réseau départemental des Hautes-Alpes (cols fermés pour l'hiver, routes fermées suite aux intempéries).



- Consultez les conditions météorologiques sur www.meteofrance.com
- Restez à l'écoute de l'information routière, notamment 107.7 FM sur les autoroutes et les stations FM de France Bleu sur les routes nationales.

Difficultés de trafic du 15 février



Prévisions Bison Futé – Période du vendredi 14 au dimanche 16 février 2020

samedi 15 février - DÉPART

<i>Depuis l'Île-de-France vers l'Espagne via Bordeaux</i>				
A10	à Saint-Amoult-en-Yvelines			9h-12h
	à hauteur de Bordeaux			11h-16h
<i>Depuis l'Île-de-France vers la Méditerranée</i>				
A6	à hauteur de Fleury			4h-13h
	Auxerre → Beaune			6h-8h 8h-10h -11h
	Beaune → Macon			9h-12h
<i>En région Auvergne-Rhône-Alpes</i>				
A43	Lyon → Chambéry			8h-9h 9h-13h 13h-18h
A40	Bourg-en-Bresse → Genève			10h-17h

Légende	
	Fluide
	Dense
	Saturé

samedi 15 février - RETOUR

<i>Depuis la Méditerranée vers l'Île-de-France</i>				
A6	à Fleury vers Paris			13h-23h
	Macon → Auxerre			11h-13h 13h-15h 15h-19h
<i>En région Auvergne-Rhône-Alpes</i>				
A43	Chambéry → Lyon			8h-9h 9h-13h 13h-16h
A40	Genève → Bourg-en-Bresse			11h-14h

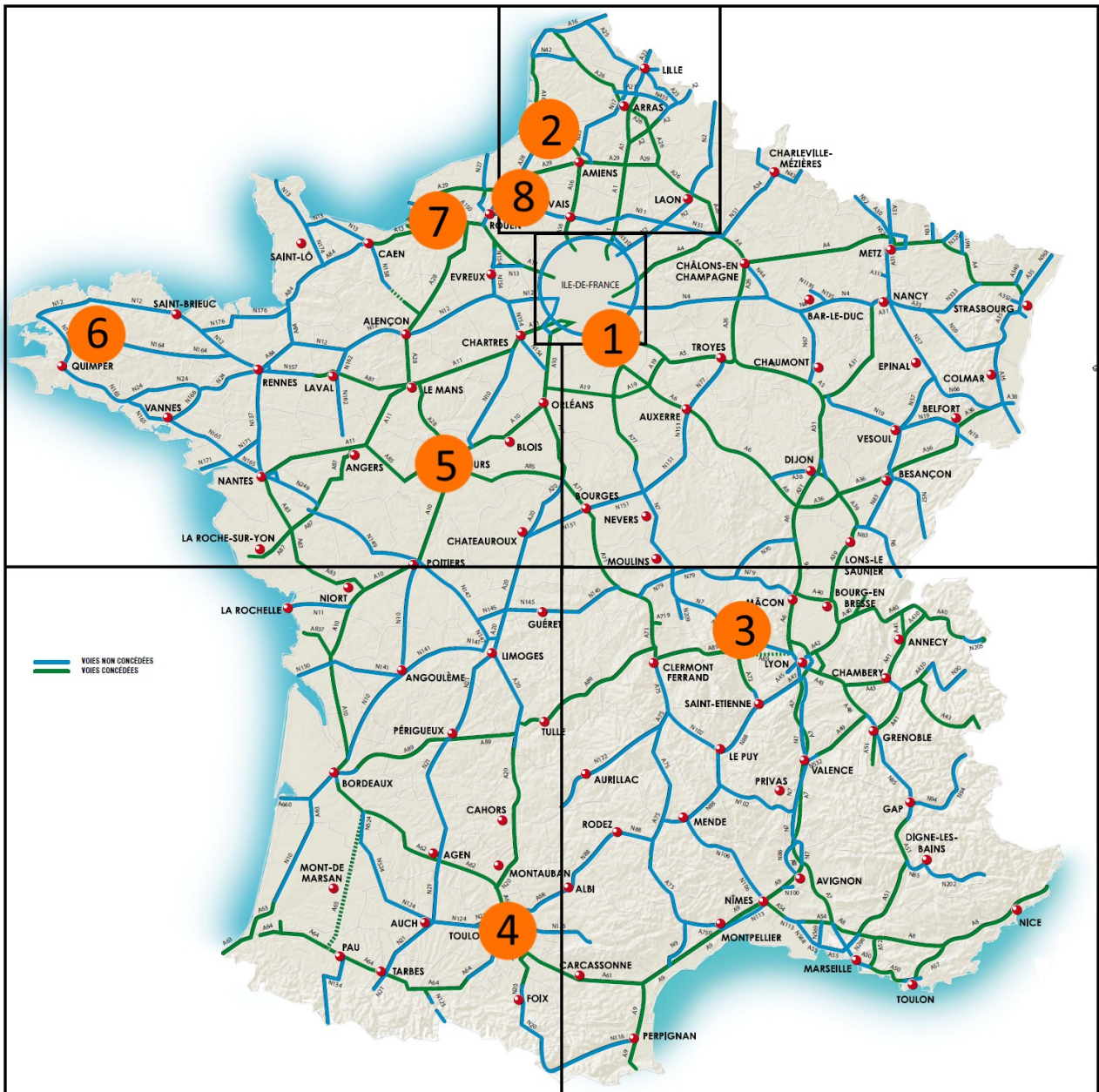
Légende	
	Fluide
	Dense
	Saturé

LES PRINCIPAUX CHANTIERS

Certains chantiers, dont la signalisation ne peut être levée le week-end, pourraient provoquer des gênes au bon écoulement du trafic. Des ralentissements sont donc possibles au droit des zones de travaux.

Les chantiers font partie du paysage routier. Pour votre sécurité et celle des agents de voirie qui travaillent pour vous, Bison Futé recommande d'être très vigilant à l'approche d'une zone de travaux.

Carte nationale des principaux chantiers perturbants du week-end



ÎLE-DE-FRANCE

1. **A6**, sur les communes de **Morsang-sur-Orge, Viry-Châtillon, Grigny, Ris-Orangis et Courcouronnes (91)**, [travaux](#) prévus jusqu'au 31 mars 2020.
 - **dans les deux sens** :
réduction de largeur de voie ; vitesse réduite à 70km/h ; neutralisation de la bande d'arrêt d'urgence ; dépassement interdit pour les véhicules de plus de 3,5T.

NORD

2. **A28**, à la hauteur d'**Abbeville (80)**, travaux prévus jusqu'au 13 mars 2020.
 - **dans les deux sens** (dans les communes d'Abbeville, Grand-Laviers, Cambron, Yonval, Moyenneville, Huchenville et Behen) :
basculement de circulation sur la voie du sens opposé ; déviations mises en place.

GRAND EST

Pas de chantier particulièrement perturbant sur le réseau principal au cours de cette période.

SUD-EST

3. **RN7, Col du Pin Bouchain (42)**, [restrictions de circulation](#) jusque fin mai 2020.
 - **dans les 2 sens Lyon < > Clermont-Ferrand** :
vitesse limitée à 70, 50 ou 30km/h ; créneaux de dépassement supprimés.

SUD-OUEST

4. **A620, rocade de Toulouse (31)**, [travaux](#) prévus jusqu'en 2021.
 - **dans les deux sens** (entre Ranguel et Lespinet) :
largeur de voie réduite avec suppression des bandes d'arrêt d'urgence ; vitesse limitée à 70

GRAND OUEST

5. **A10**, entre les communes de **Veigné et Sainte-Maure-de-Touraine (37)**, [travaux](#) prévus jusqu'en mars 2020.
 - **intersection A10 < > A85 Bordeaux > Vierzon et Bordeaux > Angers** :
les bretelles d'accès sont fermées et des itinéraires de déviation sont mis en place à partir de la sortie n° 24 Chambray-Sud via la RD37 et la RD751.

Prévisions Bison Futé – Période du vendredi 14 au dimanche 16 février 2020

6. **RN164**, au niveau de **Châteauneuf-du-Faou (29)**, [travaux](#) prévus **jusqu'en juin 2020**.
 - **dans les deux sens Rennes < > Châteaulin**, [travaux](#) sur la commune de Landelau : basculement de circulation sur la nouvelle voie avec limitation de vitesse à 70 km/h
7. **A131**, entre **St Vigor-d'Imonville** et **Gonfreville-l'Orcher (76)**, [travaux](#) prévus **jusqu'au 6 mars 2020**.
 - **dans les deux sens Tancarville < > Gonfreville-l'Orcher** : neutralisation des voies de gauche.
8. **RN31**, au niveau de la commune de **La Feuillie (76)**, travaux prévus **jusqu'au 10 juillet 2020**.
 - **dans les deux sens Rouen < > Beauvais** : alternat de circulation ; déviations mises en place.