



Prévisions nationales de circulation

La Défense, le 16 juin 2026

Période du vendredi 17 au dimanche 19 juillet 2026




GÉNÉRALITÉS SUR LA PÉRIODE

Pour ce quatrième week-end estival, les vacanciers seront nombreux sur l'ensemble du réseau routier national, particulièrement les journées du vendredi et du samedi. Les routes seront fortement empruntées dans le sens des départs et, dans une moindre mesure, dans celui des retours. D'importants mouvements sont donc prévus, avec, par conséquent, un allongement des temps de parcours.

Vendredi 17 juillet, dans le sens des départs, la journée s'annonce très circulée. Les usagers seront nombreux sur les axes desservant le Nord-Est, la côte atlantique, la région Auvergne-Rhône-Alpes et la côte méditerranéenne. Les difficultés devraient généralement débuter dès la fin de la matinée et se prolonger jusqu'en début de soirée. En Île-de-France, la circulation sera dense dès la fin de matinée en direction des différentes barrières de péages, notamment sur les autoroutes A6 et A10. Elle sera renforcée en milieu d'après-midi par les flux des trajets pendulaires et les départs en week-end. La circulation restera dense jusque tard dans la soirée.

Dans le sens des retours, le Nord, le Grand Ouest et l'Arc méditerranéen devraient concentrer les principales difficultés de la journée, entre la fin de matinée et le début de soirée.

Samedi 18 juillet, dans le sens des départs, la journée est classée rouge. La circulation s'annonce très dense sur les routes de la côte normande, de la façade atlantique, de la région Auvergne-Rhône-Alpes, de la traversée du Massif central et de l'Arc méditerranéen. La journée devrait être très chargée dès le début de la matinée et jusqu'en début de soirée.

 <p>MINISTÈRE DES TRANSPORTS</p> <p><i>Liberté Égalité Fraternité</i></p>	<p>Trouvez les prévisions de circulation, l'état du trafic en temps réel et les conseils de conduite sur : www.bison-fute.gouv.fr</p> <p>Téléchargez l'application Bison Futé sur votre smartphone :</p> <div data-bbox="949 1854 1257 2083"></div>
---	---

Prévisions Bison Futé - Période du vendredi 17 au dimanche 19 juillet 2026

En Île-de-France, les premiers ralentissements devraient apparaître relativement tôt le matin, sur l'autoroute A10 et, dans une moindre mesure, sur l'autoroute A6. L'autoroute A13 devrait également enregistrer des difficultés de circulation dès le milieu de la matinée. Elles pourraient persister jusqu'en milieu d'après-midi.

Dans le sens des retours, le Nord, le Grand Ouest et l'Arc méditerranéen devraient là encore concentrer les principales difficultés de la journée, entre la fin de la matinée et la fin de l'après-midi.

Dimanche 19 juillet, dans le sens des départs, la Bourgogne, l'Est de l'Hexagone et la région Auvergne-Rhône-Alpes connaîtront d'importants mouvements, du milieu de la matinée jusqu'en début de soirée.

Dans le sens des DÉPARTS,

Vendredi 17 juillet est classé **ORANGE** au niveau national et **ROUGE** en Bourgogne, dans l'Est et en Auvergne-Rhône-Alpes.

Samedi 18 juillet est classé **ROUGE** au niveau national.







Dimanche 19 juillet est classé **VERT** au niveau national et **ORANGE** en Bourgogne, dans l'Est et en Auvergne-Rhône-Alpes.

Dans le sens des RETOURS,

Vendredi 17 juillet est classé **VERT** au niveau national et **ORANGE** dans le Nord, le Grand-Ouest et l'Arc méditerranéen.

Samedi 18 juillet est classé **VERT** au niveau national et **ORANGE** dans le Nord, le Grand-Ouest et l'Arc méditerranéen.

Dimanche 19 juillet est classé **VERT** au niveau national.

Prévisions	Circulation habituelle	Circulation difficile
	Circulation très difficile	Circulation extrêmement difficile
	Départs	Retours
Vendredi 17 juillet		
Samedi 18 juillet		
Dimanche 19 juillet		

CONSEILS DE CIRCULATION AU NIVEAU NATIONAL

Dans le sens des DÉPARTS,

Vendredi 17 juillet

- ✓ quittez ou traversez l'Île-de-France avant 10h ou après 22h,
- ✓ évitez l'autoroute A31, entre Nancy et le Luxembourg, de 13h à 15h,
- ✓ évitez l'autoroute A36, entre Besançon et l'Allemagne, de 17h à 19h,
- ✓ évitez la route nationale N165, entre Nantes et Quimper, de 15h à 19h,
- ✓ évitez l'autoroute A6, entre Beaune et Lyon, de 15h à 17h,
- ✓ évitez l'autoroute A7, entre Lyon et Orange, de 12h à 18h,
- ✓ évitez le tunnel du Mont-Blanc (N205), entre la France et l'Italie, de 10h à 20h,
- ✓ évitez l'autoroute A46 et la route nationale 346, pour le contournement Est de Lyon, de 11h à 18h,
- ✓ évitez l'autoroute A43, entre Lyon et Chambéry, de 17h à 19h.

Samedi 18 juillet

- ✓ quittez ou traversez l'Île-de-France avant 5h ou après 16h,
- ✓ évitez l'autoroute A31, entre Nancy et le Luxembourg, de 14h à 16h,
- ✓ évitez la route nationale N165, entre Nantes et Quimper, de 15h à 17h,
- ✓ évitez l'autoroute A10, entre Tours et Poitiers, de 12h à 16h, et entre Poitiers et Bordeaux, de 11h à 17h,
- ✓ évitez l'autoroute A7, entre Lyon et Orange, de 8h à 18h, et entre Orange et Marseille, de 14h à 20h,
- ✓ évitez l'autoroute A9, entre Orange et Montpellier, de 10h à 16h, et entre Montpellier et l'Espagne, de 10h à 17h,
- ✓ évitez l'autoroute A75, entre Clermont-Ferrand et Béziers, de 10h à 18h,
- ✓ évitez le tunnel du Mont-Blanc (N205), entre la France et l'Italie, de 11h à 15h.

Dimanche 19 juillet

- ✓ évitez l'autoroute A4, entre Reims et Metz, de 13h à 16h,
- ✓ évitez l'autoroute A31, entre Nancy et le Luxembourg, de 12h à 15h,
- ✓ évitez l'autoroute A6, entre Beaune et Lyon, de 12h à 15h,
- ✓ évitez l'autoroute A7, entre Lyon et Orange, de 10h à 20h,
- ✓ évitez l'autoroute A40, entre Mâcon et Passy, de 14h à 21h,
- ✓ évitez le tunnel du Mont-Blanc (N205), entre la France et l'Italie, de 9h à 19h,
- ✓ évitez l'autoroute A46 et la route nationale 346, pour le contournement Est de Lyon, de 12h à 14h.

Dans le sens des RETOURS,

Vendredi 17 juillet

- ✓ évitez l'autoroute A16, entre Amiens et la Belgique, de 11h à 19h,
- ✓ évitez l'autoroute A2, entre la Belgique et la jonction avec l'autoroute A1, de 14h à 19h,
- ✓ évitez l'autoroute A84, entre Rennes et Caen, de 13h à 16h,
- ✓ évitez l'autoroute A9, entre Narbonne et Montpellier, de 10h à 18h, entre Montpellier et Orange, de 15h à 19h,
- ✓ évitez l'autoroute A8, entre l'Italie et Le Luc, de 11h à 18h,
- ✓ évitez l'autoroute A57, entre Le Luc et Toulon, de 16h à 20h,

Prévisions Bison Futé - Période du vendredi 17 au dimanche 19 juillet 2026

- ✓ évitez l'autoroute A7, entre Marseille et Orange, de 12h à 19h.

Samedi 18 juillet

- ✓ évitez l'autoroute A2, entre la Belgique et la jonction avec l'autoroute A1, de 10h à 13h,
- ✓ évitez l'autoroute A83, entre Niort et Nantes, de 11h à 16h,
- ✓ évitez la route nationale N165, entre Quimper et Nantes, de 11h à 13h,
- ✓ évitez l'autoroute A9, entre l'Espagne et Narbonne, de 11h à 15h, entre Narbonne et Nîmes, de 12h à 16h, et entre Nîmes et Orange, de 10h à 15h,
- ✓ évitez l'autoroute A54 et la route nationale 113, entre Salon-de-Provence et Nîmes, de 10h à 19h,
- ✓ évitez l'autoroute A7, entre Marseille et Orange, de 12h à 15h,
- ✓ évitez l'autoroute A75, entre Béziers et Clermont-Ferrand, de 7h à 18h.

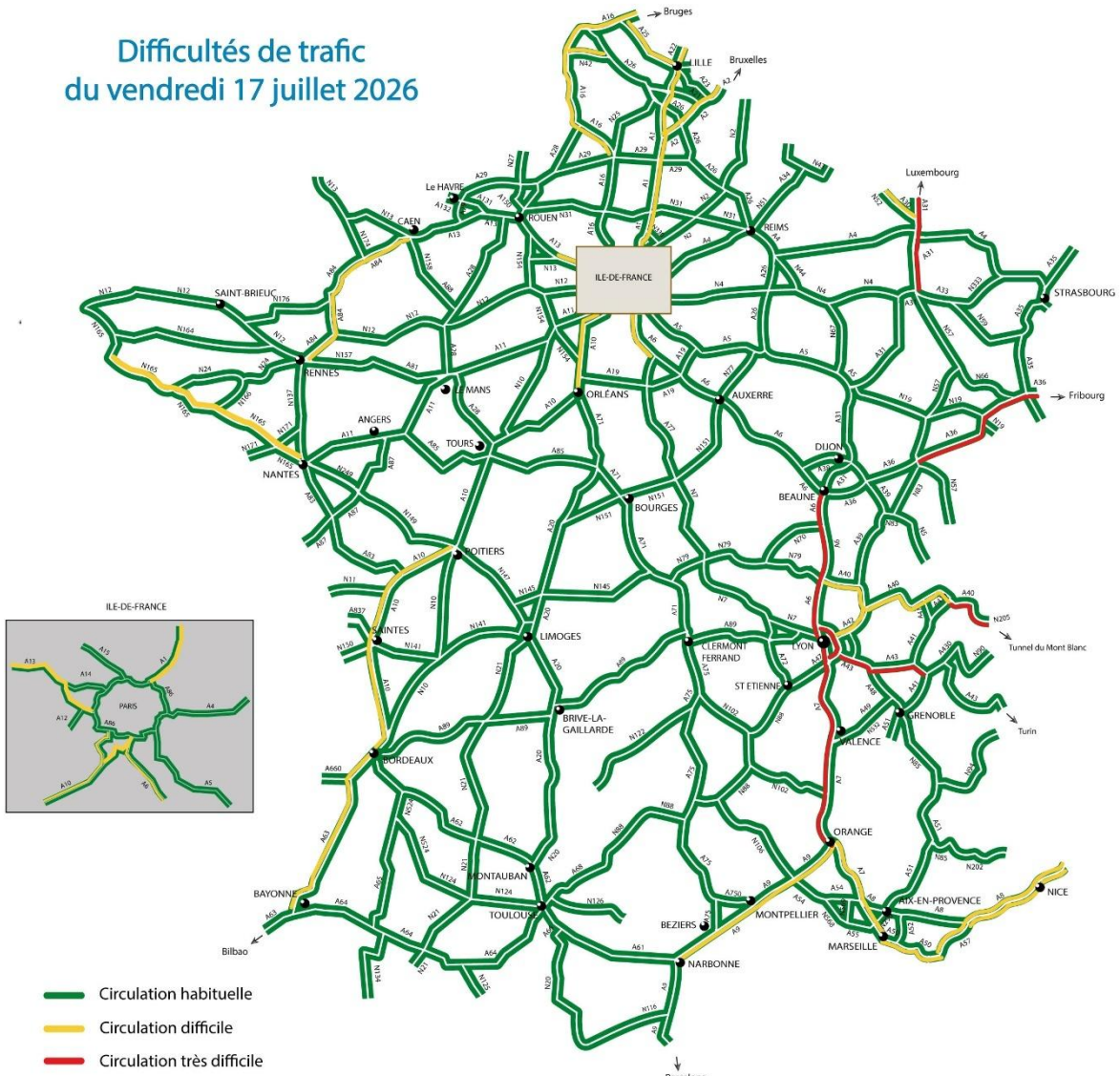


Pour connaître les difficultés attendues, consultez sur internet le site [bison futé](#) (site web et/ou version web pour smartphone) ou téléchargez l'application mobile Bison Futé sur votre smartphone.

- Restez à l'écoute de l'information routière, notamment 107.7 FM sur les autoroutes et les stations FM de France Bleu sur les routes nationales.
- Consultez les conditions météorologiques sur [météo France](#).

Vendredi 17 juillet

Difficultés de trafic
du vendredi 17 juillet 2026



Prévisions Bison Futé - Période du vendredi 17 au dimanche 19 juillet 2026

vendredi 17 juillet - DEPART	
Depuis l'Île-de-France vers la frontière Nord-Est	
A1	Paris → Lille
A25	Lille → Dunkerque
A22	Lille → Belgique
RN42	A26 → Boulogne-sur-mer
Depuis la Bourgogne et l'Est vers la frontière Nord-Est	
A30	A31 → Belgique
A31	Nancy → Luxembourg
A36	Besançon → Allemagne
Depuis l'Île-de-France vers la Normandie, la Bretagne et les Pays de la Loire	
A13	À hauteur de Buchelay
RN165	Nantes → Brest
Depuis l'Île-de-France vers l'Espagne via Bordeaux	
A10	À hauteur de Saint-Arnould-en-Yvelines
A63	Poitiers → Bordeaux
A63	Bordeaux → Bayonne
Depuis l'Île-de-France vers la Méditerranée	
A6	À hauteur de Fleury-en-Bière
A7	Beaune → Lyon
A7	Lyon → Orange
A50	Marseille → Toulon
A8	Le Luc → Italie
En région Auvergne-Rhône-Alpes	
A40	Mâcon → Passy
RN205	Accès du tunnel du Mont-Blanc : France → Italie
A46 / RN346	Contournement Est de Lyon
A42	Lyon → A40
A43	Lyon → Chambéry

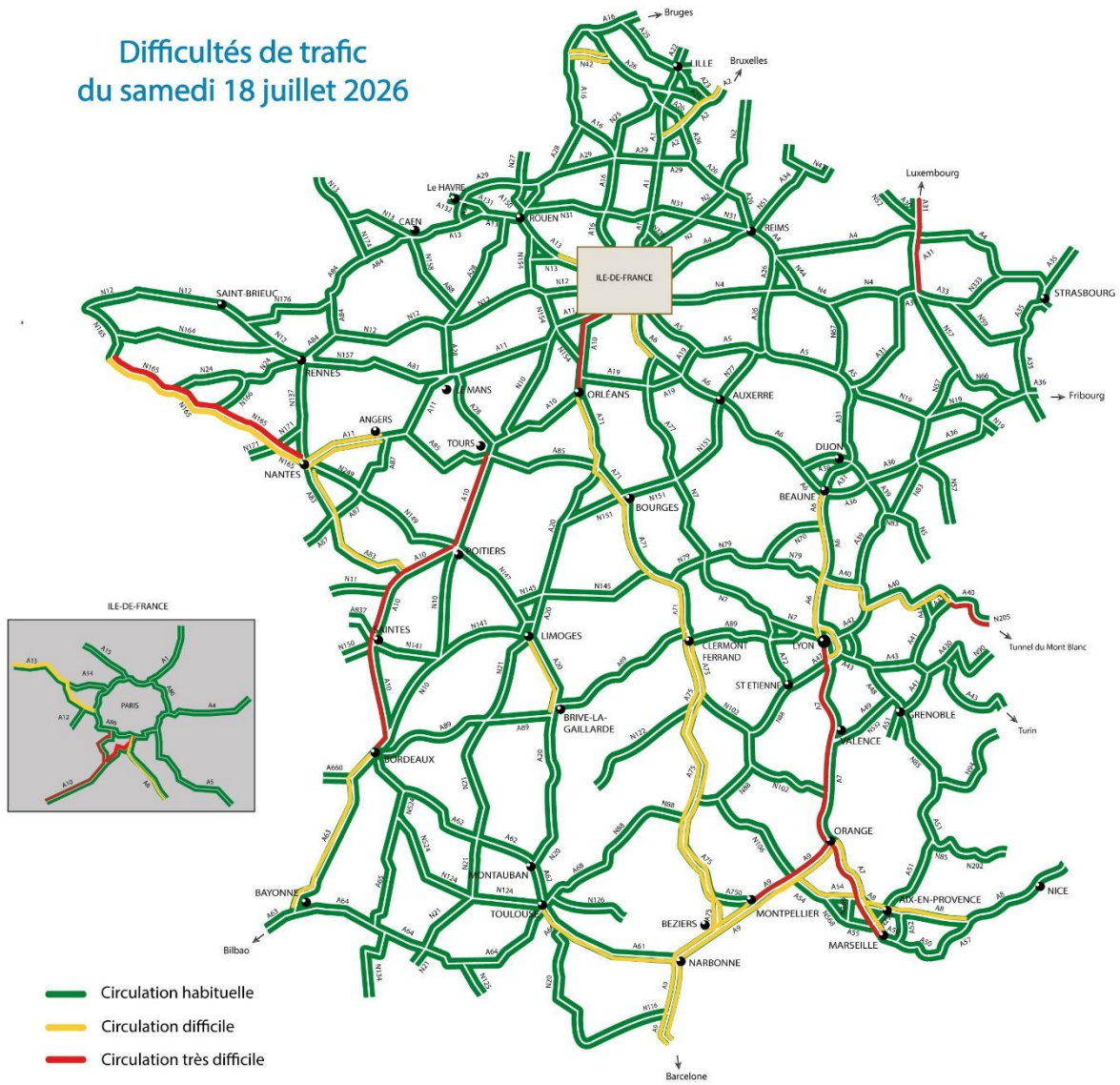
Légende	
	Fluide
	Dense
	Saturé

vendredi 17 juillet - RETOUR	
Depuis la frontière Nord-Est vers l'Île-de-France	
A16	Amiens → Belgique
A2	Belgique → A1
Depuis la Normandie, la Bretagne et le pays de la Loire vers l'Île-de-France	
A84	Rennes → Caen
Depuis la Méditerranée vers l'Île-de-France	
A9	Narbonne → Montpellier
A9	Montpellier → Orange
A8	Italie → Le Luc
A57	Le Luc → Toulon
A7	Marseille → Orange

Légende	
	Fluide
	Dense
	Saturé

Samedi 18 juillet

Difficultés de trafic du samedi 18 juillet 2026



Prévisions Bison Futé - Période du vendredi 17 au dimanche 19 juillet 2026

samedi 18 juillet - DEPART	
Depuis l'Île-de-France vers la frontière Nord-Est	
RN42	A26 → Boulogne-sur-mer
Depuis la Bourgogne et l'Est vers la frontière Nord-Est	
A31	Nancy → Luxembourg
Depuis l'Île-de-France vers la Normandie, la Bretagne et les Pays de la Loire	
A13	À hauteur de Buchelay
A11	Angers → Nantes
RN165	Nantes → Quimper
Depuis l'Île-de-France vers l'Espagne via Bordeaux	
A10	À hauteur de Saint-Arnoult-en-Yvelines
	Tours → Poitiers
	Poitiers → Bordeaux
A63	Bordeaux → Bayonne
Depuis l'Île-de-France vers la Méditerranée	
A6	À hauteur de Fleury-en-Bière
	Beaune → Lyon
A7	Lyon → Orange
	Orange → Marseille
A9	Orange → Montpellier
	Montpellier → Espagne
Itinéraire de traversée du Massif central	
A71	Orléans → Clermont-Ferrand
A75	Clermont-Ferrand → Béziers
A20	Limoges → Brive-la-Gaillarde
Depuis Bordeaux via Toulouse vers la Méditerranée	
A61	Toulouse → Narbonne
En région Auvergne-Rhône-Alpes	
A40	Mâcon → Passy
RN205	Accès du tunnel du Mont-Blanc : France → Italie
A46 / RN346	Contournement Est de Lyon

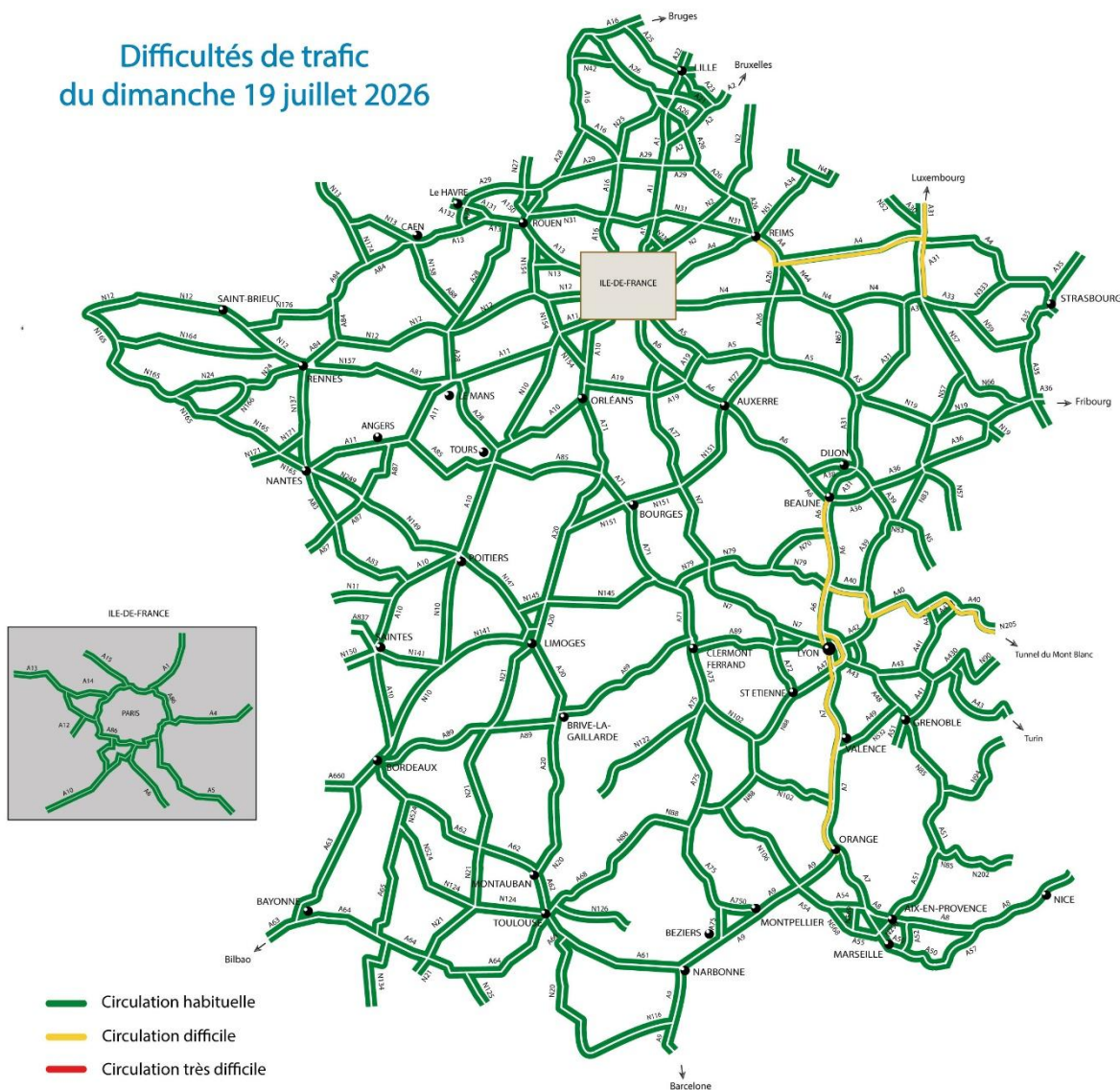
Légende	
	Fluide
	Dense
	Saturé

samedi 18 juillet - RETOUR	
Depuis la frontière Nord-Est vers l'Île-de-France	
RN42	Boulogne-sur-mer → A26
A2	Belgique → A1
Depuis la Normandie, la Bretagne et le pays de la Loire vers l'Île-de-France	
A83	Niort → Nantes
RN165	Quimper → Nantes
A11	Nantes → Angers
Depuis la Méditerranée vers l'Île-de-France	
A9	Espagne → Narbonne
	Narbonne → Nîmes
	Nîmes → Orange
A54 / RN113	Salon-de-Provence → Nîmes
A8	Le Luc → A7
A7	Marseille → Orange
Itinéraire de traversée du Massif central	
A75	Béziers → Clermont-Ferrand

Légende	
	Fluide
	Dense
	Saturé

Dimanche 19 juillet

Difficultés de trafic
du dimanche 19 juillet 2026



Prévisions Bison Futé - Période du vendredi 17 au dimanche 19 juillet 2026

		dimanche 19 juillet - DÉPART	
Depuis l'Île-de-France vers la frontière Nord-Est			
A4	Reims – Metz		13h-16h
Depuis la Bourgogne et l'Est vers la frontière Nord-Est			
A31	Nancy – Luxembourg		12h-15h
Depuis l'Île-de-France vers la Méditerranée			
A6	Beaune – Lyon		12h-15h
A7	Lyon – Orange		10h-20h
En région Auvergne-Rhône-Alpes			
A40	Mâcon – Passy		14h-21h
RN205	Accès du tunnel du Mont-Blanc : France – Italie		9h-19h
A46 / RN346	Contournement Est de Lyon		12h-14h

Légende	
	Fluide
	Dense
	Saturé