



Prévisions nationales de circulation

La Défense, mercredi 27 février 2019

Vacances d'hiver

Week-end du vendredi 1^{er} au dimanche 3 mars 2019

GÉNÉRALITÉS SUR LA PÉRIODE

Les déplacements de ce week-end ne concerneront plus que les vacanciers des zones A¹ et C². Ce sera la deuxième semaine des vacances scolaires pour la zone C et la fin pour la zone A. Ce week-end marque également le début des vacances scolaires de la Belgique et la fin des vacances pour les Pays-Bas. Ainsi, dans le sens des départs et des retours, la circulation sera très dense entre les frontières du nord et les stations de sports d'hiver des Alpes.

Samedi 2 mars, après deux samedis exceptionnellement difficiles en Auvergne-Rhône-Alpes dans le sens des départs, une circulation plus modérée est attendue pour cette journée. Des difficultés sont attendues sur les axes de la région Auvergne-Rhône-Alpes menant aux stations de sport d'hiver, plus particulièrement sur l'autoroute A43 entre Lyon et Chambéry et également dans les régions Bourgogne, Franche-Comté et Grand Est sur les autoroutes A6 et A31. En Île-de-France, dans le sens des départs, la circulation sera dense sur les autoroutes A6, A6A, A6B et A86, des difficultés de circulation sont attendues de 10 heures à 15 heures entre Wissous et la barrière de péage de Fleury.

Dans le sens des DÉPARTS,

Vendredi 1^{er} mars est classé **VERT** au niveau national et **ORANGE** en Île-de-France.

Samedi 2 mars est classé **VERT** au niveau national et **ORANGE** en Bourgogne et Grand Est (10, 21, 52, 71 89), en Auvergne-Rhône-Alpes (01, 07, 26, 38, 42, 69, 73, 74).

Dans le sens des RETOURS,

Samedi 2 mars est classé **VERT** au niveau national et **ORANGE** en Bourgogne et Grand Est (10, 21, 52, 71 89), en Auvergne-Rhône-Alpes (01, 07, 26, 38, 42, 69, 73, 74).



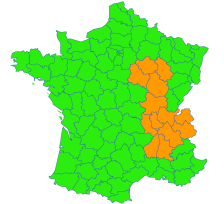
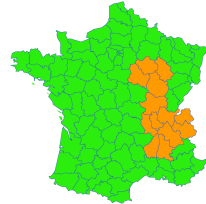


Trouvez les prévisions de circulation, l'état du trafic en temps réel
et les conseils de conduite sur : www.bison-fute.gouv.fr



Téléchargez l'application Bison Futé sur votre smartphone :



1 Académies de Besançon, Bordeaux, Clermont-Ferrand, Dijon, Grenoble, Limoges, Lyon, Poitiers
2 Académies de Créteil, Montpellier, Paris, Toulouse, Versailles.

| Prévisions | Circulation habituelle | Circulation difficile |
|-------------------|------------------------------------------------------------------------------------|--------------------------------------------------------------------------------------|
| | Circulation très difficile | Circulation extrêmement difficile |
| | Départs | Retours |
| Vendredi 1er mars |  |  |
| Samedi 2 mars |  |  |
| Dimanche 3 mars |  |  |

CONSEILS DE CIRCULATION AU NIVEAU NATIONAL

Dans le sens des DÉPARTS,

Vendredi 1^{er} mars

- Quittez ou traversez l'Île-de-France avant 14 heures.

Samedi 2 mars

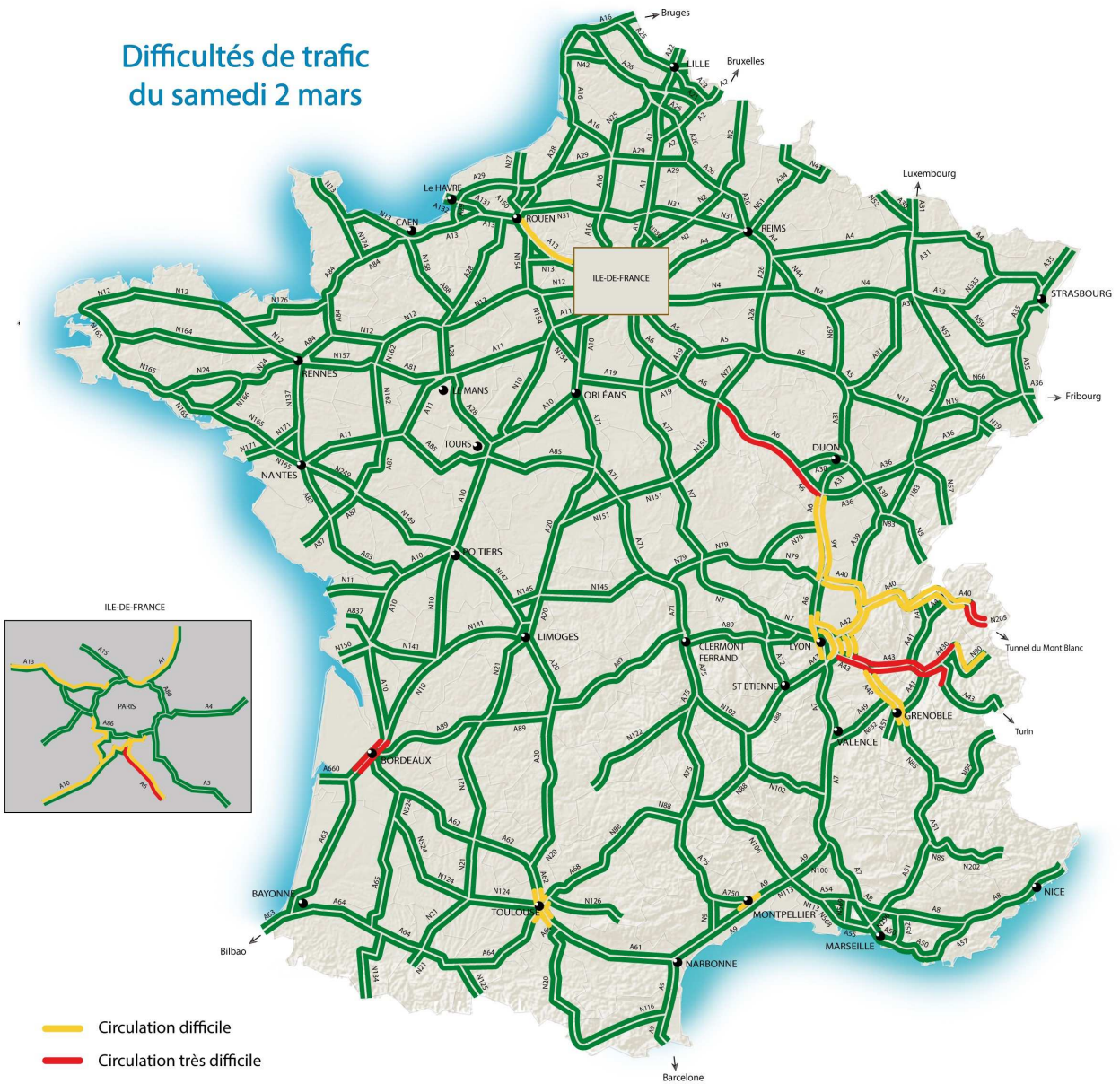
- Quittez ou traversez l'Île-de-France avant 8 heures.
- En région Auvergne-Rhône-Alpes, évitez de circuler sur l'autoroute A43, entre 7 heures et 17 heures.
- En région Bourgogne, évitez de circuler entre Auxerre et Beaune sur l'autoroute A6, entre 8 heures et 15 heures.

Dans le sens des RETOURS,

Samedi 2 mars

- Rentrez ou traversez l'Île-de-France avant 14 heures.
- Quittez les stations de sports d'hiver des Alpes avant 9 heures.
- En région Auvergne-Rhône-Alpes, évitez de circuler sur l'autoroute A43, entre 8 heures et 18 heures.

Difficultés de trafic
du samedi 2 mars




LES PRÉVISIONS DE CIRCULATION DÉTAILLÉES JOUR PAR JOUR

| | | SAMEDI 2 MARS | |
|------------------------------------------------|-------------------------------------------------|---------------|-------------------------|
| Île-de-France ↔ Normandie | | | |
| A13 | Paris → Rouen | | 9h-12h |
| Île-de-France via Bordeaux ↔ Espagne | | | |
| A10 | à Saint-Arnoult-en-Yvelines → Province | | 9h-12h |
| | à hauteur de Bordeaux vers Paris | | 10h-12h 12h-14h 14h-18h |
| | à hauteur de Bordeaux vers le sud | | 9h-11h 11h-13h 13h-15h |
| Bordeaux via Toulouse ↔ la Méditerranée | | | |
| A61 | À hauteur de Toulouse vers la Méditerranée | | 9h-11h |
| A62 | À hauteur de Toulouse vers la Méditerranée | | 9h-11h |
| | À hauteur de Toulouse vers Bordeaux | | 10h-14h |
| Île-de-France ↔ Méditerranée | | | |
| A6 | à Fleury → Province | 4h-5h 5h-6h | 6h-15h |
| | à Fleury → Paris | | 13h-20h |
| | Auxerre → Beaune | 5h-8h 8h-10h | 10h-15h |
| | Beaune → Mâcon | | 8h-11h |
| | Mâcon → Beaune | | 13h-15h |
| A9 | à hauteur de Montpellier vers le sud | | 14h-16h |
| En région Auvergne-Rhône-Alpes | | | |
| A40 | Lyon → Genève | | 9h-11h |
| | Genève → Lyon | | 9h-11h |
| A43 | Lyon → Chambéry | 7h-11h | 11h-13h 13h-17h |
| | Chambéry → Lyon | 8h-11h | 11h-16h 16h-18h |
| A48 | Lyon → Grenoble | | 9h-12h |
| | Grenoble → Lyon | | 9h-14h |
| N90 | Bourg-Saint-Maurice → Albertville | | 9h-11h |
| N205 | accès du tunnel du Mont-Blanc : France → Italie | | 8h-13h 13h-18h |
| | accès du tunnel du Mont-Blanc : Italie → France | 8h-9h | 9h-12h 12h-19h |

| Légende | |
|---------|--------|
| | Fluide |
| | Dense |
| | Saturé |

Pour connaître les difficultés attendues et l'état des routes en hiver, consultez le site : www.bison-fute.gouv.fr

Téléchargez l'application mobile Bison Futé sur votre téléphone



Consultez les conditions de conduite sur

www.bison-fute.gouv.fr

Onglet « ROUTES EN HIVER »

- Consultez les conditions météorologiques sur www.meteo.fr
En cas de vigilance météo rouge, évitez de prendre la route.
- Restez à l'écoute de l'information routière, notamment 107.7 FM sur les autoroutes et les stations FM de France Bleu sur les routes nationales.