



Prévisions nationales de circulation

La Défense, mercredi 26 décembre 2018

Vacances de Noël : Période du vendredi 28 décembre 2018 au mercredi 2 janvier 2019

GÉNÉRALITÉS SUR LA PÉRIODE

Pour cette période située au milieu des congés scolaires, on attend de nombreux déplacements. Ils seront cependant plutôt bien répartis dans le temps. La semaine du nouvel An est généralement une période plus fréquentée dans les stations de montagne que celle de Noël. En plus de la clientèle locale, de nombreux vacanciers originaires de la région parisienne, de Belgique, des Pays-bas ou de Grande-Bretagne sont attendus dans les Alpes du nord. Des ralentissements sont donc prévus en provenance du nord sur l'autoroute A6, en direction de la région Auvergne-Rhône-Alpes.

Samedi 29 décembre, la circulation sera dense à partir du nord du pays ou de la région parisienne en direction des massifs montagneux et des stations de sports d'hiver, notamment en Auvergne-Rhône-Alpes, sur les axes A40, A42 et A43.

Dans la nuit du **lundi 31 décembre**, la circulation connaîtra quelques difficultés temporaires en début de soirée pour les trajets vers les lieux de festivités.

En principe, **la nuit du nouvel An** ne connaît pas de véritable problème de congestion malgré une circulation inhabituelle. Elle est cependant très accidentogène en raison de la fatigue liée aux retours tardifs, après les fêtes et dans un contexte climatique parfois défavorable (pluies verglaçantes, neige, verglas).

Mercredi 2 janvier, la circulation sera dense en direction des grandes métropoles. Des retours de vacances viendront s'ajouter aux déplacements de loisirs en raison des congés scolaires. Les principales difficultés sont attendues sur les axes convergeant vers Paris et sur les rocades autour de la capitale.

Dans le sens des DÉPARTS,

Samedi 29 décembre est classé **VERT** au niveau national et **ORANGE** en Auvergne-Rhône-Alpes (01, 26, 38, 69, 73, 74).

Dans le sens des RETOURS,

Mercredi 2 janvier est classé **VERT** au niveau national et **ORANGE** en Île-de-France.













Trouvez les prévisions de circulation, l'état du trafic en temps réel
et les conseils de conduite sur : www.bison-fute.gouv.fr



Téléchargez l'application Bison Futé sur votre smartphone :



Prévisions Bison Futé – Période du vendredi 28 décembre 2018 au mercredi 2 janvier 2019

Prévisions	Circulation habituelle	Circulation difficile
	Circulation très difficile	Circulation extrêmement difficile
	Départs	Retours
Vendredi 28 décembre		
Samedi 29 décembre		
Dimanche 30 décembre		
Lundi 31 décembre		
Mardi 1 ^{er} janvier		
Mercredi 2 janvier		

CONSEILS DE CIRCULATION AU NIVEAU NATIONAL

Dans le sens des DÉPARTS

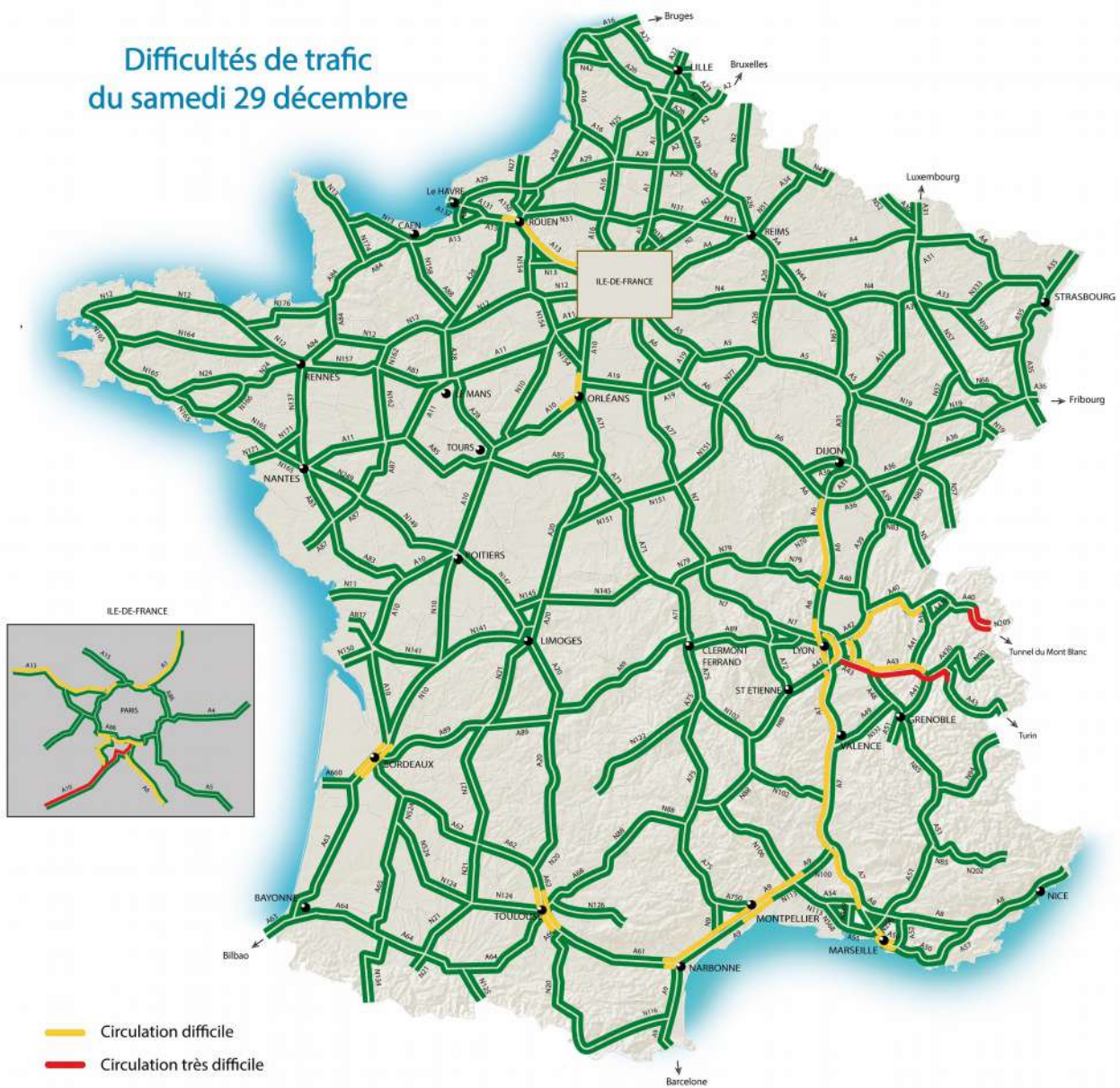
Samedi 29 décembre

- évitez de quitter les grandes métropoles ainsi que l'île-de-France, entre 9 heures et 16 heures ;
- évitez les autoroutes A43 entre 7 heures et 18 heures, et l'A40 et l'A42, entre 10 heures et 15 heures ;
- l'accès à l'Italie par le passage du tunnel du Mont-Blanc sera dense, entre 8 heures et 14 heures.

Dans le sens des RETOURS

Mercredi 2 janvier

- évitez de rentrer ou traverser l'île-de-France entre 12 heures et 20 heures.



LES PRÉVISIONS DE CIRCULATION DÉTAILLÉES JOUR PAR JOUR

		SAMEDI 29 DECEMBRE			
Depuis l'Île-de-France vers la Normandie, la Bretagne Et le pays de la Loire					
A13	Paris → Rouen		10h-16h		
Depuis l'Île-de-France vers l'Espagne via Bordeaux					
A10	à Saint-Arnould-en-Yvelines → Province		9h-11h	11h-13h	13h-16h
	À hauteur d'Orléans		9h-12h		
	à hauteur de Bordeaux		9h-17h		
Depuis l'Île-de-France vers la Méditerranée					
A6	à Fleury → Province		7h-16h		
	Beaune → Mâcon		9h-11h		
A7	Lyon → Orange			13h-16h	
	Orange → Lançon			14h-16h	
A9	Nîmes → Montpellier		9h-14h		
	À hauteur de Montpellier		10h-17h		
En région Auvergne-Rhône-Alpes					
A40	Lyon → Genève		10h-15h		
A42	Lyon → Genève		10h-15h		
A43	Lyon → Chambéry		7h-9h	9h-11h	11h-18h
N205	accès du tunnel du Mont-Blanc : France → Italie		8h-10h	10h-12h	12h-14h
	accès du tunnel du Mont-Blanc : Italie → France		10h-14h		14h-21h
					21h-23h
Depuis Bordeaux via Toulouse vers la Méditerranée					
A62	À hauteur de Toulouse		9h-18h		

Légende	
	Fluide
	Dense
	Saturé

Pour connaître les difficultés attendues et l'état des routes en hiver, consultez le site : www.bison-fute.gouv.fr

Téléchargez l'application mobile Bison Futé sur votre téléphone



Consultez les conditions de conduite sur

www.bison-fute.gouv.fr

Onglet « ROUTES EN HIVER »

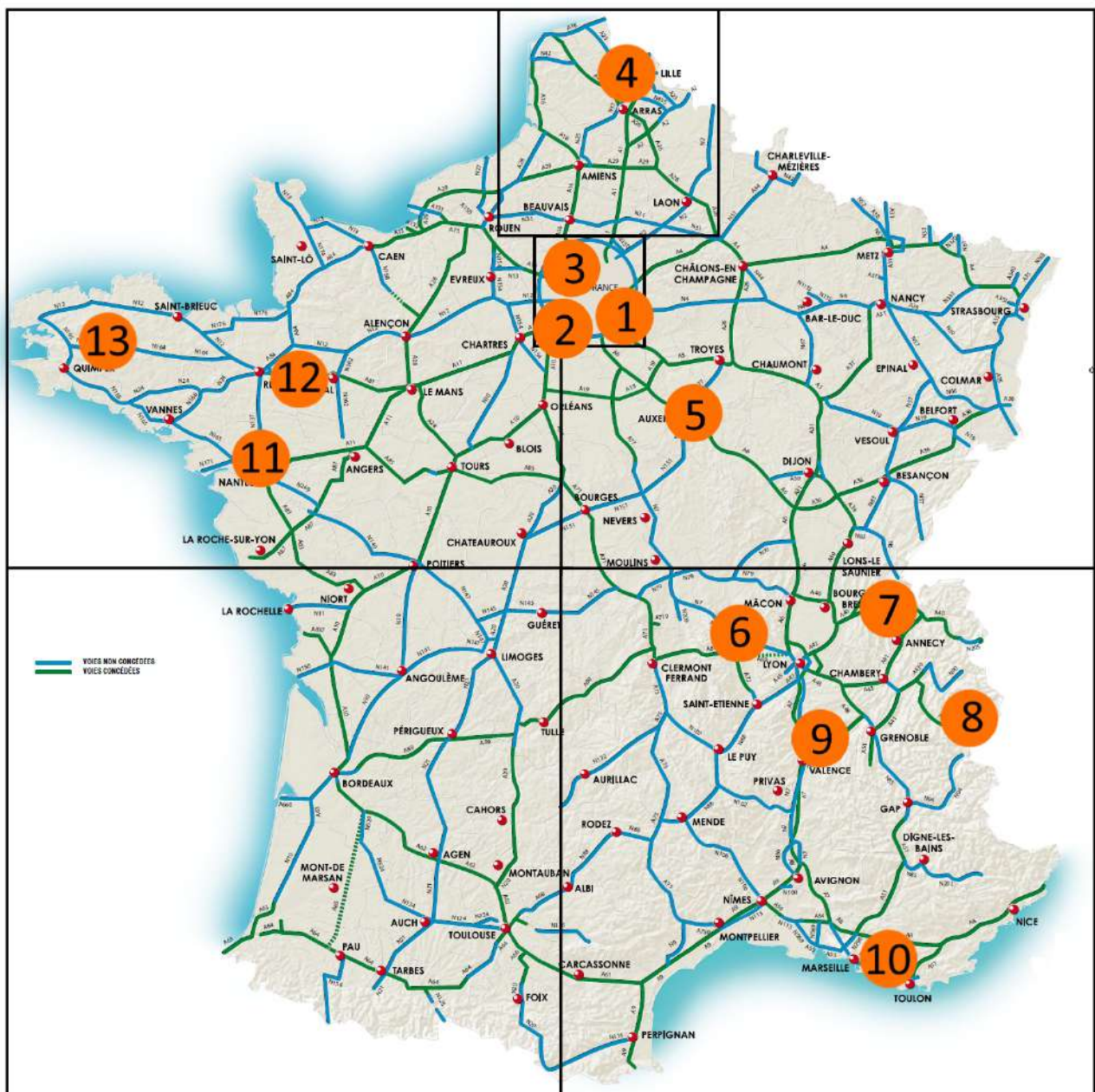
- Consultez les conditions météorologiques sur www.meteo.fr
En cas de vigilance météo rouge, évitez de prendre la route.
- Restez à l'écoute de l'information routière, notamment 107.7 FM sur les autoroutes et les stations FM de France Bleu sur les routes nationales.

LES PRINCIPAUX CHANTIERS

Certains chantiers, dont la signalisation ne peut être levée le week-end, pourraient provoquer des gênes au bon écoulement du trafic. Des ralentissements sont donc possibles au droit des zones de travaux.

Les chantiers font partie du paysage routier. Pour votre sécurité et celle des agents de voirie qui travaillent pour vous, Bison Futé recommande d'être très vigilant à l'approche d'une zone de travaux.

Carte nationale des principaux chantiers perturbants du week-end



ÎLE-DE-FRANCE

1. **RN19**, à **Boissy St Léger (94)**, [travaux](#) prévus **jusqu'au 31 décembre 2019**.
 - **dans les 2 sens** Paris<>Province :
déviation de la circulation, vitesse limitée à 50 km/h.
2. **RN10**, à la hauteur de **Rambouillet (78)**, [travaux](#) prévus **jusqu'au 31 décembre 2018**.
 - **dans les 2 sens** :
bande d'arrêt d'urgence neutralisée, vitesse limitée à 70 km/h et temps de parcours rallongé.
3. **A15**, à **Argenteuil (94)**, [travaux](#) prévus **jusqu'en janvier 2019**.
 - **sens Province > Paris** :
neutralisation de 2 voies de droite et circulation sur 2 voies de gauche. Largeur des voies réduites et vitesse limitée à 70 km/h.

NORD

4. **RN17**, entre **Avion et Vimy (62)**, travaux prévus **jusqu'au 15 avril 2019**.
 - **dans les 2 sens** **Lens < > Arras** :
Circulation sur une voie, vitesse limitée à 70 km/h et dépassement interdit sur la totalité de la zone de chantier.

GRAND EST

5. **A6**, secteur d' **Auxerre (89)**, [travaux](#) prévus **jusqu'au 18 mars 2019**.
 - **dans les deux sens** **Paris < > Lyon** :
Réduction de la largeur des deux voies de circulation sur 10 km.

SUD-EST

6. **RN82**, sur les communes de **Neulise et Saint Marcel de Félines (42)**, [travaux](#) prévus **jusqu'au 31 décembre 2018**.
 - **sens Roanne > Saint-Etienne** :
circulation coupée avec sortie obligatoire au droit de l'échangeur 7
 - **sens Saint-Etienne > Roanne** :
circulation basculée sur la voie nouvelle du lieu dit « **Chez Tolon** » ; déviations mises en place.
7. **A41**, au nord d' **Annecy (74)**, [travaux](#) prévus **jusqu'au printemps 2019**.
 - **dans le sens** **Annecy > Genève** (entre échangeurs n° 17 et n° 18) :
mise en place 3ème voie de droite ; les 2 voies de circulation sont réduites ; vitesse abaissée à 90 km/h sur 6 km.
8. **A43**, rampe d'accès au **Tunnel du Fréjus (73)**, travaux prévus **jusqu'en 2019**.
 - **sens France > Italie** :
voie montante neutralisée et circulation déviée sur voie centrale ; vitesse limitée à 50 km/h dans les 2 sens.
9. **RN532**, au nord de **Valence (26)**, [travaux](#) phase 1, prévus **jusqu'au 15 mars 2019**.
 - **dans les deux sens** :
réduction des deux voies ; vitesse limitée à 70 km/h.
10. **A52**, entre **Pas-de-Trets et Pont-de-L'Étoile (13)**, [travaux](#) prévus **jusqu'à fin 2018**.
 - **dans les deux sens** :
largeur des voies réduite et BAU neutralisée.
Consultez le [plan de situation](#) de VINCI autoroutes.

SUD-OUEST

Pas de chantier particulièrement perturbant sur le réseau principal au cours de cette période.

GRAND OUEST

11. **A844**, sur le périphérique nord de **Nantes (44)**, [travaux](#) prévus **jusqu'au 28 février 2019**.
 - **dans les deux sens** :
voies basculées vers le terre-plein central et la voie de la **RN165**, à l'approche de la section du périphérique en travaux, estera supprimée pendant cette phase qui commence. ; vitesse réduite à 70 km/h.
 - Des [itinéraires conseillés](#) sont indiqués pour éviter ce secteur.

12. **RN157**, au niveau des communes de **Cornillé et Torcé (35)**, travaux prévus **jusqu'au 29 avril 2019**.
 - **dans les deux sens de circulation** :
largeur de voies réduites ; vitesse limitée à 90 km/h puis 70 km/h.
 - **dans le sens** Rennes > Paris : entre les échangeurs de Châteaubourg et Montigné :
circulation des convois exceptionnels interdite.

13. **RN164**, au niveau de **Châteauneuf-du-Faou (29)**, [travaux](#) prévus **jusqu'en juin 2020**.
 - entre l'échangeur de **Croz Lesneven** et le carrefour de **Ménez Meur** :
dans les deux sens de circulation :
largeur de voies réduites sur 3,5 km; vitesse limitée à 70 km/h ; déviations mises en place.
 - au lieu dit **Pennalann Méros**, travaux prévus **jusqu'en avril 2019**.
coupure totale de la circulation sur 1,5 km ; basculement de circulation sur un itinéraire de substitution.