



Prévisions nationales de circulation

La Défense, mercredi 26 février 2020

Période du vendredi 28 février au dimanche 1er mars 2020

GÉNÉRALITÉS SUR LA PÉRIODE

Les déplacements de ce week-end concernent les vacanciers des zones A¹ et B². Ce sera la deuxième semaine des vacances scolaires pour la zone A et la fin de celles-ci pour la zone B. Ce week-end marque également la fin des vacances scolaires aux Pays-Bas et en Belgique. Ainsi, dans le sens des départs et des retours, la circulation sera très dense entre les frontières du nord et les stations de sports d'hiver des Alpes.

La circulation sera particulièrement difficile sur les axes d'Auvergne-Rhône-Alpes menant aux stations de sports d'hiver (A6, A40, A43, N85, N90). Des difficultés sont également à prévoir pour la traversée de la Bourgogne-Franche-Comté en direction de Lyon (A31, A39, A6). Dans le reste du pays, la circulation sera dense et les retours vers les grandes villes provoqueront des ralentissements.

Dans le sens des DÉPARTS,

vendredi 28 février est classé VERT au niveau national.

samedi 29 février est classé VERT au niveau national et ORANGE en région Auvergne-Rhône-Alpes.

dimanche 1 mars est classé VERT au niveau national.

Dans le sens des RETOURS

vendredi 28 février est classé VERT au niveau national et ORANGE en région Bourgogne-Franche-Comté et Est







samedi 29 février est classé VERT au niveau national et ORANGE en régions Auvergne-Rhône-Alpes, Bourgogne-Franche-Comté et Est.

dimanche 1 mars est classé VERT au niveau national.

1 La zone A regroupe les académies de Besançon, Bordeaux, Clermont-Ferrand, Dijon, Grenoble, Limoges, Lyon, Poitiers

2 La zone B regroupe les académies de Aix-Marseille, Amiens, Caen, Lille, Nancy-Metz, Nantes, Nice, Orléans-Tours, Reims, Rennes, Rouen, Strasbourg

Prévisions Bison Futé – Période du vendredi 28 février au dimanche 1er mars 2020

Prévisions	Circulation habituelle	Circulation difficile
	Circulation très difficile	Circulation extrêmement difficile
	Départs	Retours
vendredi 28 février		
samedi 29 février		
dimanche 1 mars		

CONSEILS DE CIRCULATION AU NIVEAU NATIONAL

Dans le sens des DÉPARTS,

samedi 29 février

- évitez l'autoroute A40 entre Bourg-en-Bresse et Genève, de 11h à 13h ;
- évitez l'autoroute A43 entre Lyon et Chambéry de 9h à 15h.

Dans le sens des RETOURS,

vendredi 28 février

- évitez l'autoroute A13 entre Rouen et Paris, de 17h à 19h ;
- évitez l'autoroute A10 aux alentours de Bordeaux, de 15h à 19h ;
- évitez l'autoroute A7 entre Marseille et Lançon-de-Provence, de 17h à 19h ;
- évitez l'autoroute A62 entre Toulouse et Montauban, de 17h à 20h ;
- évitez l'autoroute A43 entre Chambéry et Lyon, de 15h à 20h.

samedi 29 février

- évitez l'autoroute A6 entre Lyon et Beaune, de 11h à 13h ;
- évitez l'autoroute A40 entre Genève et Bourg-en-Bresse, de 9h à 13h ;
- évitez l'autoroute A43 entre Chambéry et Lyon, de 8h à 15h.

Prévisions Bison Futé – Période du vendredi 28 février au dimanche 1er mars 2020

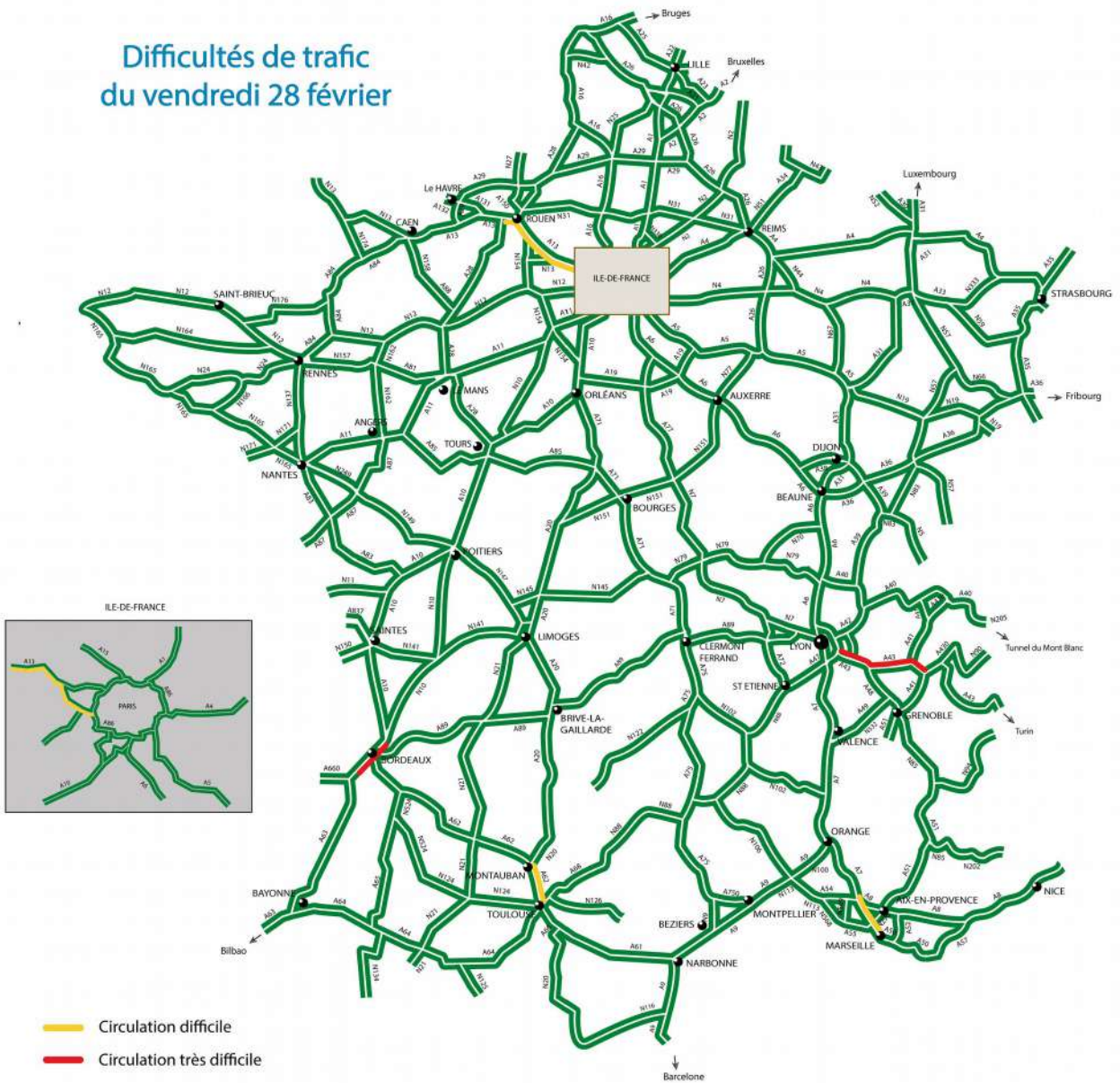
Pour connaître l'état des routes en hiver, les conditions de circulation et de trafic sur les autoroutes et routes nationales, consultez le site : www.bison-fute.gouv.fr ou téléchargez l'application mobile Bison Futé sur votre téléphone pour retrouver les prévisions ainsi que les cartes "Trafic" et "Routes en hiver" adaptées à votre localisation.

Nouveauté cet hiver : si vous circulez dans les Alpes, Bison Futé affiche désormais les principaux événements sur le réseau départemental des Hautes-Alpes (cols fermés pour l'hiver, routes fermées suite aux intempéries).



- Consultez les conditions météorologiques sur www.meteofrance.com
- Restez à l'écoute de l'information routière, notamment 107.7 FM sur les autoroutes et les stations FM de France Bleu sur les routes nationales.

Difficultés de trafic du vendredi 28 février



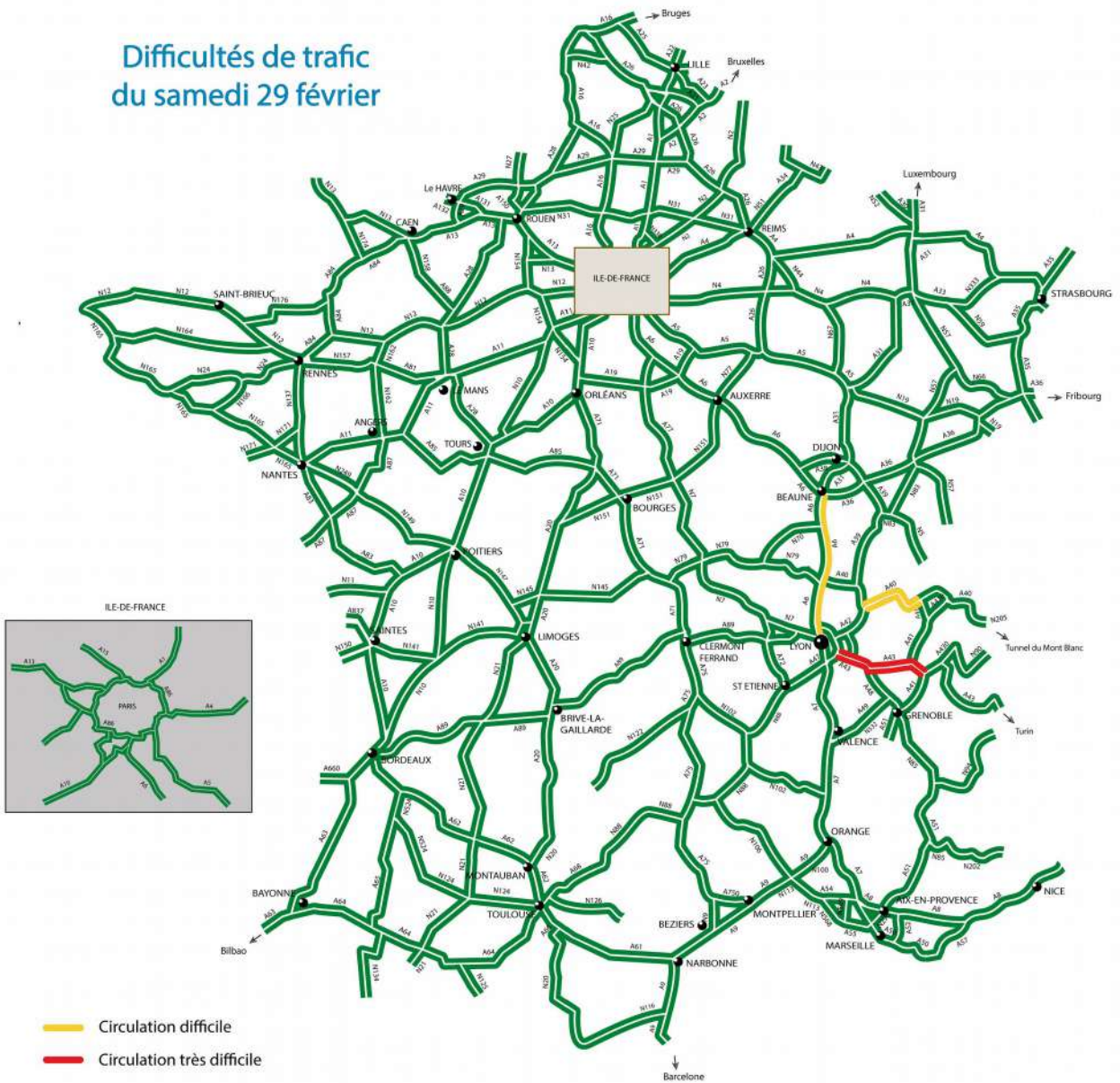
Prévisions Bison Futé – Période du vendredi 28 février au dimanche 1er mars 2020

vendredi 28 février - RETOUR

<i>Depuis la Normandie, la Bretagne et le pays de la Loire vers l'Île-de-France</i>			
A13	Rouen → Paris		17h-19h
<i>Depuis l'Espagne via Bordeaux vers l'Île-de-France</i>			
A10	à hauteur de Bordeaux	14h-16h	16h-18h 16h-20h
<i>Depuis la Méditerranée vers l'Île-de-France</i>			
A7	Marseille → Lançon-de-Provence		17h-19h
<i>Depuis la Méditerranée vers Bordeaux via Toulouse</i>			
A62	Toulouse → Montauban		17h-20h
<i>En région Auvergne-Rhône-Alpes</i>			
A43	Chambéry → Lyon	15h	16h-19h 20h

Légende	
	Fluide
	Dense
	Saturé

Difficultés de trafic du samedi 29 février



Prévisions Bison Futé – Période du vendredi 28 février au dimanche 1er mars 2020

samedi 29 février - DÉPART

<i>En région Auvergne-Rhône-Alpes</i>						
A40	Bourg-en-Bresse → Genève				11h-13h	
A43	Lyon → Chambéry			8h-10h	10h-13h	13h-18h

Légende	
	Fluide
	Dense
	Saturé

samedi 29 février - RETOUR

<i>Depuis la Méditerranée vers l'Île-de-France</i>						
A6	Lyon → Beaune				11h-13h	
<i>En région Auvergne-Rhône-Alpes</i>						
A40	Genève → Bourg-en-Bresse				9h-13h	
A43	Chambéry → Lyon			8h-9h	9h-13h	13h-17h

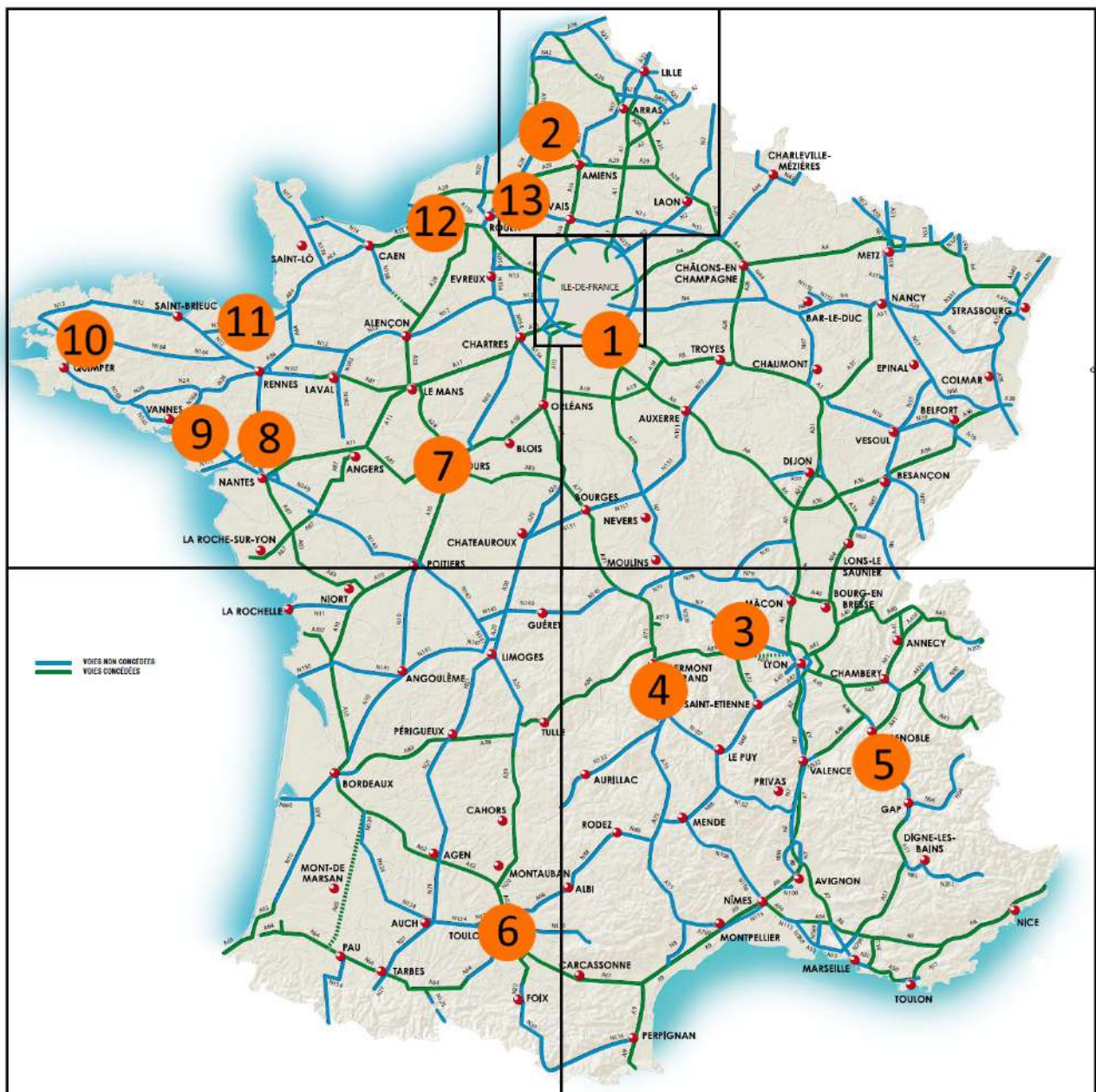
Légende	
	Fluide
	Dense
	Saturé

LES PRINCIPAUX CHANTIERS

Certains chantiers, dont la signalisation ne peut être levée le week-end, pourraient provoquer des gênes au bon écoulement du trafic. Des ralentissements sont donc possibles au droit des zones de travaux.

Les chantiers font partie du paysage routier. Pour votre sécurité et celle des agents de voirie qui travaillent pour vous, Bison Futé recommande d'être très vigilant à l'approche d'une zone de travaux.

Carte nationale des principaux chantiers perturbants du week-end



ÎLE-DE-FRANCE

1. **A6**, sur les communes de **Morsang-sur-Orge, Viry-Châtillon, Grigny, Ris-Orangis et Courcouronnes (91)**, [travaux](#) prévus jusqu'au 31 mars 2020.
 - **dans les deux sens** :
réduction de largeur de voie ; vitesse réduite à 70km/h ; neutralisation de la bande d'arrêt d'urgence ; dépassement interdit pour les véhicules de plus de 3,5T.

NORD

2. **A28**, à la hauteur d'**Abbeville (80)**, travaux prévus jusqu'au 13 mars 2020.
 - **dans les deux sens** (dans les communes d'Abbeville, Grand-Laviers, Cambron, Yonval, Moyenneville, Huchenville et Behen) :
basculement de circulation sur la voie du sens opposé ; déviations mises en place.

GRAND EST

Pas de chantier particulièrement perturbant sur le réseau principal au cours de cette période.

SUD-EST

3. **RN7, Col du Pin Bouchain (42)**, [restrictions de circulation](#) jusque fin mai 2020.
 - **dans les 2 sens Lyon < > Clermont-Ferrand** :
vitesse limitée à 70, 50 ou 30km/h ; créneaux de dépassement supprimés.
4. **A75, au sud de Clermont-Ferrand (63)**, [travaux](#) jusqu'au 27 mars 2020.
 - **dans le sens Clermont-Ferrand > Montpellier (commune de Saint-Yvoine)** :
neutralisation de la voie de droite ; circulation sur la seule voie de gauche ; vitesse limitée à 80 et 50 km/h.
5. **RN87, au sud de Grenoble (38)**, [travaux](#) jusqu'au 30 septembre 2020.
 - **dans le sens Chambéry > Lyon (commune d'Echiroilles)** :
neutralisation de la voie de droite ; circulation sur la seule voie de gauche ; vitesse limitée à 50 km/h.

SUD-OUEST

6. **A620, rocade de Toulouse (31)**, [travaux](#) prévus jusqu'en 2021.
 - **dans les deux sens** (entre Ranguel et Lespinet) :
largeur de voie réduite avec suppression des bandes d'arrêt d'urgence ; vitesse limitée à 70 km/h.

GRAND OUEST

7. **A10**, entre les communes de **Veigné** et **Sainte-Maure-de-Touraine (37)**, [travaux](#) prévus **jusqu'en mars 2020**.
 - **intersection A10 < > A85 Bordeaux > Vierzon et Bordeaux > Angers** :
les bretelles d'accès sont fermées et des itinéraires de déviation sont mis en place à partir de la sortie n° 24 Chambray-Sud via la RD37 et la RD751.
8. **RN137**, au niveau de la commune de **Nozay (44)**, [travaux](#) prévus **jusqu'au 27 février 2020**.
 - **dans le sens Nantes > Rennes** :
fermeture entre l'échangeur de la RN171, et celui de la RD771, et basculement de circulation sur la chaussée opposée sur 2 km ; réduction de vitesse à 80 km/h, puis à 50 km/h.
9. **RN165**, sur la commune de **Theix-Noyalo (56)**, [travaux](#) prévus **jusqu'au 10 avril 2020**.
 - **dans le sens Vannes > Nantes** :
les deux voies sont décalées et réduites ; vitesse limitée à 90km/h ; déviation mise en place.
10. **RN176**, au niveau de **La Bézardais (22)**, [travaux](#) prévus **jusqu'au 22 mai 2020**.
 - **dans le sens Dinan > St-Brieuc (phase 1)** :
fermeture de la bretelle d'entrée vers St-Brieuc ; itinéraire de déviation mis en place.
11. **RN164**, au niveau de **Châteauneuf-du-Faou (29)**, [travaux](#) prévus **jusqu'en juin 2020**.
 - **dans les deux sens Rennes < > Châteaulin**, [travaux](#) sur la commune de Landelau :
basculement de circulation sur la nouvelle voie avec limitation de vitesse à 70 km/h

RN165, entre **Pont-de-Buis** et **Saint-Ségal (29)**, [travaux](#) prévus **jusqu'au 3 avril 2020**.

 - **dans les deux sens** :
neutralisation des voies de gauche ; circulation sur une seule voie par sens.
12. **A131**, entre **St Vigor-d'Imonville** et **Gonfreville-l'Orcher (76)**, [travaux](#) prévus **jusqu'au 6 mars 2020**.
 - **dans les deux sens Tancarville < > Gonfreville-l'Orcher** :
neutralisation des voies de gauche.
13. **RN31**, au niveau de la commune de **La Feuillie (76)**, travaux prévus **jusqu'au 10 juillet 2020**.
 - **dans les deux sens Rouen < > Beauvais** :
alternat de circulation ; déviations mises en place.