



Prévisions nationales de circulation

La Défense, lundi 27 mai 2019

Week-end de l'Ascension

Période du mercredi 29 mai au dimanche 2 juin 2019

GÉNÉRALITÉS SUR LA PÉRIODE

Positionné à la fin du mois de mai et éloigné des dernières vacances scolaires, le grand pont du week-end l'Ascension incite de beaucoup d'usagers à effectuer un voyage de loisirs à cette occasion. De très nombreux déplacements sont donc attendus au cours de ce week-end.

Les destinations choisies à cette période sont situées généralement à courte ou moyenne distance du domicile. La fréquentation des zones côtières sera très importante. Les trajets reliant les plages aux grandes agglomérations proches connaîtront une circulation dense, non seulement au début et à la fin du week-end, mais aussi au cours des autres jours de la période pour des excursions à la journée.

En matière de déplacements de week-end, chaque métropole possède ses particularités propres aux habitudes locales : plages, secteurs à forte concentration de résidences secondaires, pôles touristiques, parcs d'attractions... Les difficultés de circulation seront ainsi observées entre Paris et la Normandie ou la Bretagne mais aussi en direction de la région Centre-Val-de-Loire ; entre Lyon ou Toulouse et la Méditerranée, entre Lille et les plages du Nord, entre Bordeaux et la côte aquitaine ou charentaise, l'Espagne et l'Andorre.

Mercredi 29 mai, le trafic sera dense dans le sens des départs. En Île-de-France, la circulation sera très dense en direction des barrières de péage des autoroutes A10 et A6 dès la fin de la matinée et, dans l'après-midi, des difficultés de circulation sont attendues sur l'autoroute A13 et les principales radiales et roades convergents vers les autoroutes A6 et A10, jusque tard dans la soirée.

Judi 30 mai, dans le sens des départs, la circulation sera très difficile au niveau national. En Île-de-France, la circulation sera très dense en direction des barrières de péage des autoroutes A10 et A6 et sur l'autoroute A13, dès le début de la matinée et jusqu'en milieu de l'après-midi.

Dimanche 2 juin, dans le sens des retours, la circulation sera très difficile au niveau national. Les difficultés risquent d'être plus importantes dans le grand Ouest, en Bretagne, Normandie, Pays-de-la-Loire, ainsi qu'en région Centre-Val-de-Loire en direction de Paris. En Île-de-France, la circulation sera très dense sur les autoroutes A10, A6 et A13, dès la fin de la matinée et jusque tard dans la soirée. Les temps de passages aux barrières de péage devraient être relativement importants.

Dans le sens des DÉPARTS,

Mercredi 29 mai est classé ROUGE au niveau national.

Judi 30 mai est classé ROUGE au niveau national.

Dans le sens des RETOURS,

Dimanche 2 juin est classé ROUGE au niveau national.






Trouvez les prévisions de circulation, l'état du trafic en temps réel et les conseils de conduite sur : www.bison-fute.gouv.fr



Téléchargez l'application Bison Futé sur votre smartphone :

Prévisions Bison Futé – Période du mercredi 29 mai au dimanche 2 juin 2019

Prévisions	Circulation habituelle	Circulation difficile
	Circulation très difficile	Circulation extrêmement difficile
	Départs	Retours
Mercredi 29 mai		
Jeudi 30 mai		
Vendredi 31 mai		
Samedi 1 ^{er} juin		
Dimanche 2 juin		

CONSEILS DE CIRCULATION AU NIVEAU NATIONAL

Dans le sens des DÉPARTS,

Mercredi 29 mai

- évitez de quitter les grandes métropoles entre 15 heures et 21 heures, et l'Île-de-France à partir de 12 heures ;
- évitez de circuler sur les grands axes en directions des régions côtières entre 15 heures et 20 heures, l'autoroute A9 jusqu'à 21 heures et l'autoroute A7 jusqu'à 23 heures ;
- l'accès à l'Italie par le tunnel du Mont-Blanc (N205) risque d'être saturé entre 16 heures et 18 heures.

Jeudi 30 mai

- évitez de quitter les grandes métropoles entre 9 heures et 12 heures ;
- quittez ou traversez l'Île-de-France avant 7 heures ;
- évitez de circuler sur l'autoroute A7 entre 12 heures et 16 heures.

Dans le sens des RETOURS,

Dimanche 2 juin

- la période la plus critique en direction des grandes métropoles se situe entre 12 heures et 21 heures. Privilégiez un départ tôt dans la matinée ou en fin de soirée ;
- évitez de circuler sur les autoroutes A10 entre Bordeaux et Poitiers, A7 entre Orange et Lyon, A9 de Narbonne vers l'Espagne, A61 entre Narbonne et Toulouse de 11 heures à 14 heures ;
- évitez de circuler sur l'autoroute A71, entre Bourges et Orléans, de 15 heures à 17 heures.

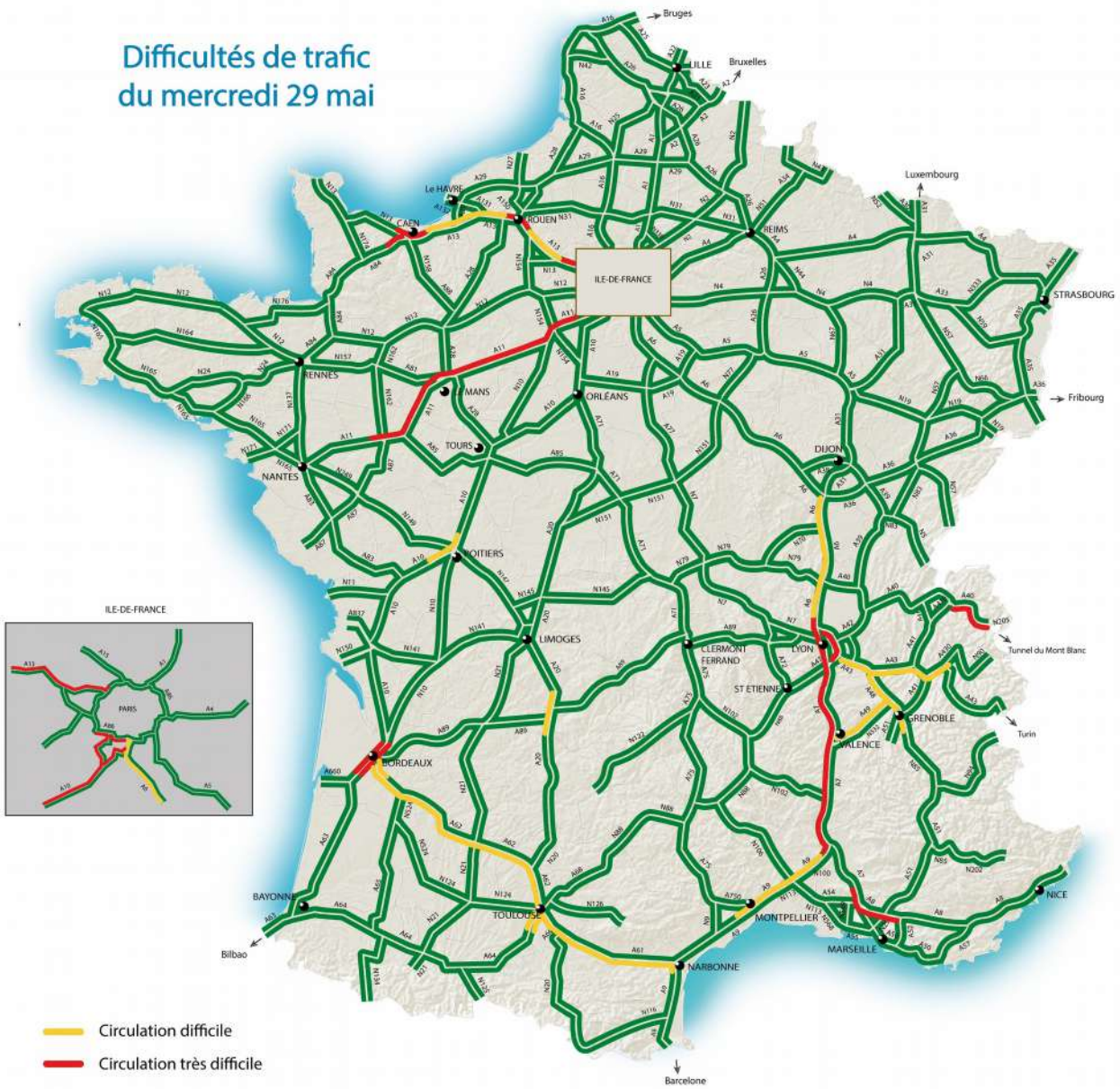
Pour connaître les difficultés attendues et l'état des routes en hiver, consultez le site : www.bison-fute.gouv.fr

Téléchargez l'application mobile Bison Futé sur votre téléphone



- Consultez les conditions météorologiques sur www.meteofrance.com
- Restez à l'écoute de l'information routière, notamment 107.7 FM sur les autoroutes et les stations FM de France Bleu sur les routes nationales.

Difficultés de trafic du mercredi 29 mai



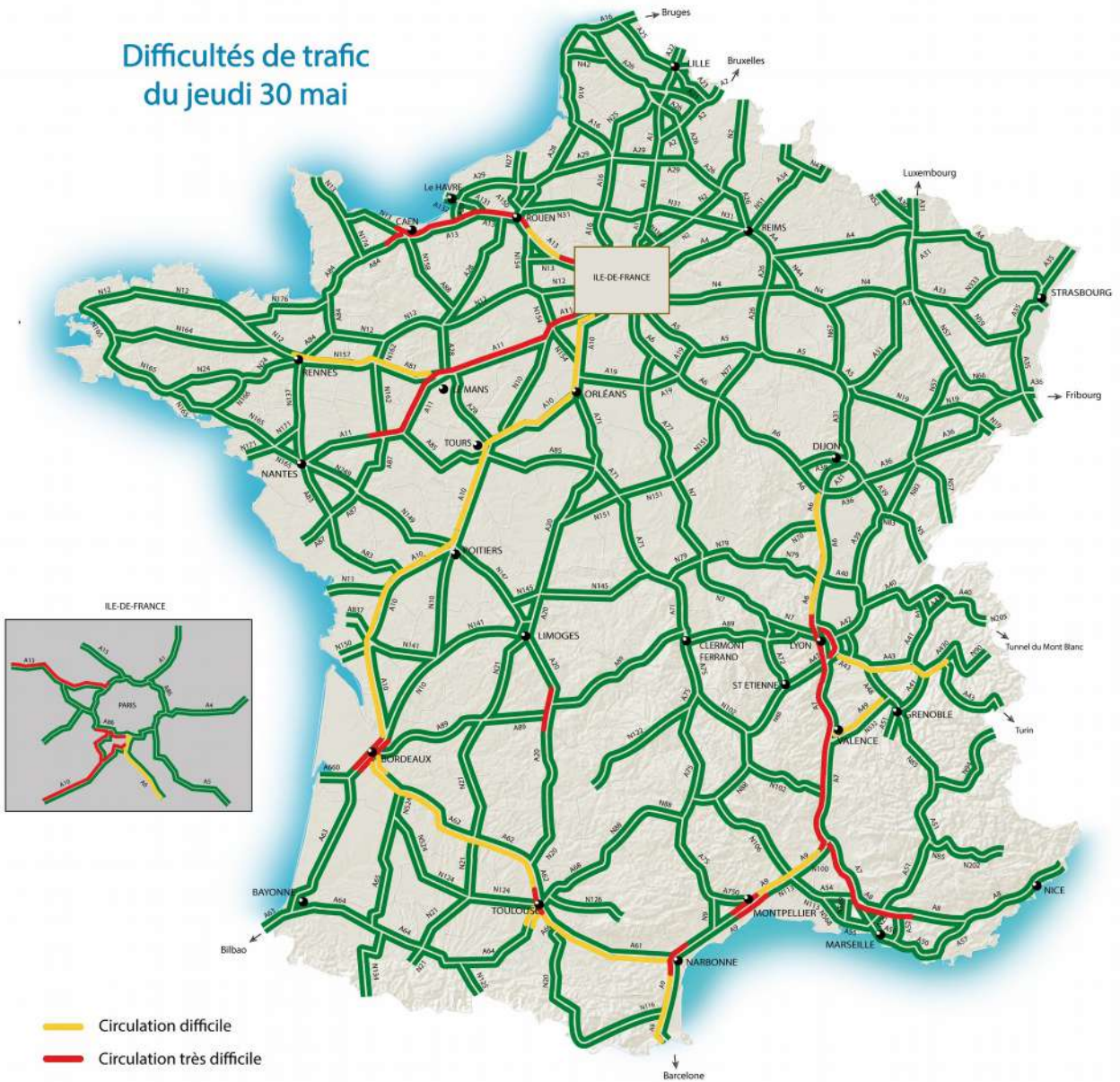
Prévisions Bison Futé – Période du mercredi 29 mai au dimanche 2 juin 2019

LES PREVISIONS DE CIRCULATION DÉTAILLÉES JOUR PAR JOUR

		MERCREDI 29 MAI	
Depuis l'Île-de-France vers la Normandie, la Bretagne et le pays de la Loire			
A13	Paris → Rouen		16h-22h
	Rouen → Caen		16h-21h
A84	à hauteur de Caen		19h-21h
A11	Paris → Angers	15h-18h	18h-20h 20h-22h
Depuis l'Île-de-France vers l'Espagne via Bordeaux			
A10	à Saint-Amoult-en-Yvelines	10h-14h	14h-21h 21h-23h
	À hauteur de Poitiers		15h-21h
	à hauteur de Bordeaux	6h-11h 11h-13h	13h-19h
Depuis l'Île-de-France vers la Méditerranée			
A6	à hauteur de Fleury		14h-23h
	Beaune → Lyon		16h-20h
A7	Lyon → Orange		10h-23h
	À hauteur de Lançon-Provence		13h-20h
A46	À hauteur de Lyon		14h-19h
A8	à hauteur d'Aix		14h-20h
A9	Orange → Montpellier		9h-21h
Itinéraire de traversée du Massif central			
A20	à hauteur de Brive-la-Gaillarde		15h-18h
Depuis Bordeaux via Toulouse vers la Méditerranée			
A62	Bordeaux → Toulouse		15h-19h
A61	Toulouse → Narbonne		15h-19h
En région Auvergne-Rhône-Alpes			
A43	Lyon → Chambéry		15h-19h
A48	Lyon → Grenoble		15h-20h
A49	Grenoble → Valence		14h-20h
N205	accès du tunnel du Mont-Blanc : France → Italie		16h-18h 18h-20h

Légende	
	Fluide
	Dense
	Saturé

Difficultés de trafic du jeudi 30 mai

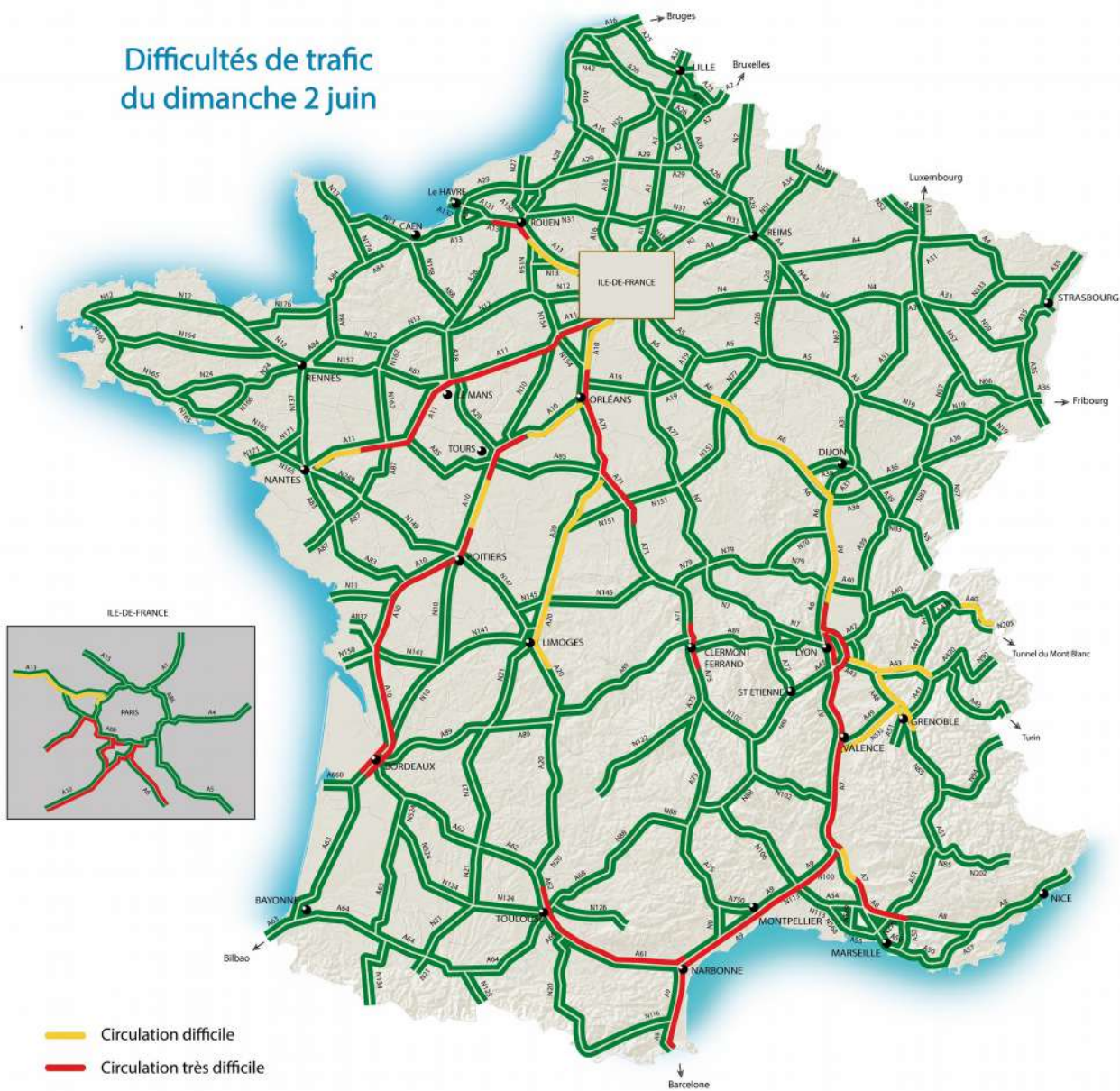


LES PRÉVISIONS DE CIRCULATION DÉTAILLÉES JOUR PAR JOUR

		JEUDI 30 MAI			
Depuis l'Île-de-France vers la Normandie, la Bretagne et le pays de la Loire					
A13	Paris → Rouen		10h-15h		
	Rouen → Caen		10h-16h		
A84	À hauteur de Caen		9h-11h		
A11	Paris → Le Mans		8h-13h		
	à hauteur du Mans		8h-16h		
	Le Mans → Angers		8h-13h		
RN157	Laval → Rennes		9h-14h		
Depuis l'Île-de-France vers l'Espagne via Bordeaux					
A10	à Saint-Amoult-en-Yvelines	7h-8h	8h-14h	14h-16h	
	Poitiers → Bordeaux		8h-11h		
	à hauteur de Bordeaux		9h-11h	11h-13h	13h-17h
Depuis l'Île-de-France vers la Méditerranée					
A6	à hauteur de Fleury		7h-16h		
	Beaune → Mâcon		9h-12h		
A7	Lyon → Orange		7h-12h	12h-16h	16h-18h
	Orange → Lançon-Provence		9h-13h	13h-16h	16h-18h
A8	à hauteur d'Aix		9h-11h		
A9	Orange → Montpellier		8h-11h		
	à hauteur de Montpellier		8h-15h	15h-17h	17h-19h
	Narbonne → Espagne		9h-12h		
Itinéraire de traversée du Massif central					
A20	à hauteur de Brive-la-Gaillarde		9h-11h	11h-13h	13h-15h
Depuis Bordeaux via Toulouse vers la Méditerranée					
A62	à hauteur de Toulouse		10h-12h		
A61	Toulouse → Narbonne		9h-12h		
	À hauteur de Narbonne		9h-17h		
En région Auvergne-Rhône-Alpes					
A43	Lyon → Chambéry		9h-12h		
A49	Grenoble → Valence		8h-10h		

Légende	
	Fluide
	Dense
	Saturé

Difficultés de trafic du dimanche 2 juin



Prévisions Bison Futé – Période du mercredi 29 mai au dimanche 2 juin 2019

LES PRÉVISIONS DE CIRCULATION DÉTAILLÉES JOUR PAR JOUR

		DIMANCHE 2 JUN	
Depuis la Normandie, la Bretagne et le pays de la Loire vers l'Île-de-France			
A13	à hauteur de Rouen		17h-19h
A11	Angers → Paris	10h-12h	12h-14h 14h-21h
Depuis l'Espagne via Bordeaux vers l'Île-de-France			
A10	à Saint-Amoult-en-Yvelines vers Paris	10h	11h-24h
	à hauteur de Tours		11h-19h
	Bordeaux → Poitiers	10h-12h	12h-14h 14h-18h
	à hauteur de Bordeaux		9h-20h
Depuis la Méditerranée vers l'Île-de-France			
A6	à Fleury vers Paris		11h-14h 14h-16h 16h-24h
	Beaune → Auxerre		10h-18h
	Mâcon → Beaune		10h-17h
	à hauteur de Lyon		16h-18h
A7	Orange → Lyon	8h-11h	11h-13h 13h-23h
	Lançon-Provence → Orange		9h-14h
	à hauteur de Lançon-Provence		8h-13h 13h-15h 15h-21h
A8	Lançon-Provence → Aix		8h-12h
A9	Narbonne → Orange		9h-12h 12h-14h 14h-21h
	Espagne → Narbonne		9h-12h 12h-14h 14h-19h
Itinéraire de traversée du Massif central			
A20	Limoges → Châteaurox		11h-16h
A71	Bourges → Orléans		11h-15h 15h-17h 17h-19h
	à hauteur de Clermont-Ferrand		15h-17h
Depuis la Méditerranée vers Bordeaux via Toulouse			
A62	à hauteur de Bordeaux		16h-19h
	à hauteur de Toulouse		9h-12h 12h-15h 15h-18h
A61	Narbonne → Toulouse		9h-12h 12h-14h 14h-20h
En région Auvergne-Rhône-Alpes			
A43	Chambéry → Lyon		14h-19h
A48	Grenoble → Lyon		14h-19h
A49	Valence → Grenoble		14h-20h
N205	accès du tunnel du Mont-Blanc : Italie → France		16h-18h

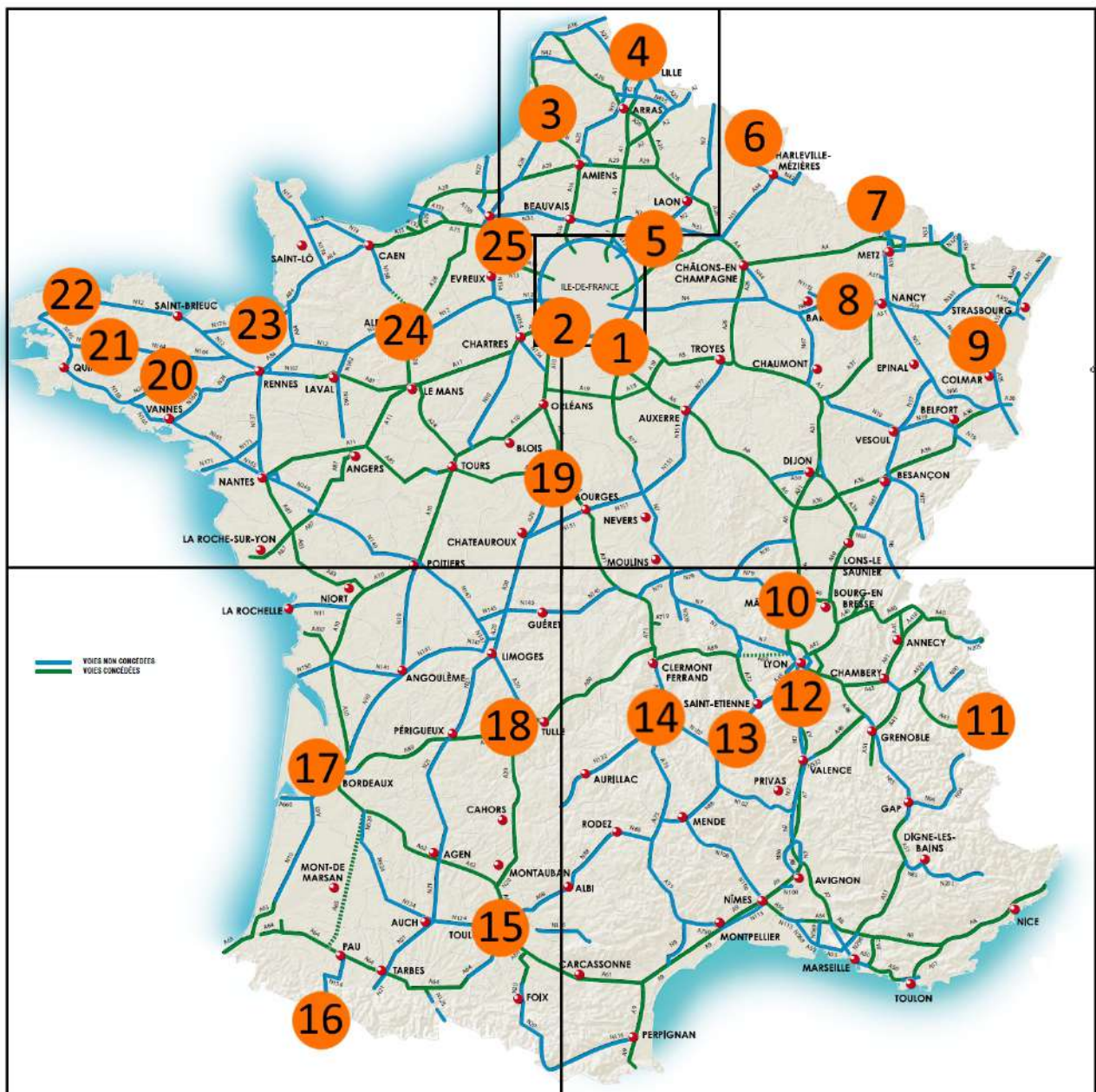
Légende	
	Fluide
	Dense
	Saturé

LES PRINCIPAUX CHANTIERS

Certains chantiers, dont la signalisation ne peut être levée le week-end, pourraient provoquer des gênes au bon écoulement du trafic. Des ralentissements sont donc possibles au droit des zones de travaux.

Les chantiers font partie du paysage routier. Pour votre sécurité et celle des agents de voirie qui travaillent pour vous, Bison Futé recommande d'être très vigilant à l'approche d'une zone de travaux.

Carte nationale des principaux chantiers perturbants du week-end



ÎLE-DE-FRANCE

1. **A6**, entre les diffuseurs de **Fontainebleau et Nemours (77)**, travaux prévus **jusqu'au 21 juin 2019**.
 - **dans le sens Paris > Lyon** :
basculement de circulation sur la chaussée opposée : déviation mise en place.
 2. **RN118** à **Sèvres (92)**, [travaux](#) prévus **jusqu'à fin août 2019**.
 - **dans le sens Vélizy > Boulogne** :
neutralisation de la voie de droite ayant un impact sur les conditions de circulation (remontée de bouchon aux heures de pointe).
- RN10**, à **Rambouillet (78)**, entre l'échangeur du Moulinet et le pont de la rue Leblanc, [travaux](#) prévus **jusqu'en juin 2019**.
- **dans le sens Paris > Province** :
neutralisation de la bande d'arrêt d'urgence et vitesse limitée à 70 km/h. Déviation mise en place.

NORD

3. **A28**, sur les communes d'**Abbeville, Grand-Laviers et Cambron (80)**, [travaux](#) prévus **jusqu'au 4 octobre 2019**.
 - **dans le sens Rouen > Abbeville** :
basculement de la circulation sur une voie du sens opposé et vitesse limitée à 70 km/h ; déviation mise en place.
4. **A22**, au niveau de **Marcq-en-Baroeul (59)**, [travaux](#) prévus **jusqu'au 20 juillet 2019**.
 - **dans les deux sens France < > Belgique** :
largeur des voies lentes et rapides réduites sur 2 km ; vitesse limitée à 70 km/h ; dépassement interdit pour les véhicules > 3,5 t.

GRAND EST

5. **RN2**, au niveau de **Villers-Cotterêts (02)** [travaux phase 1](#) prévus **jusqu'au 31 mai 2019**.
 - **dans le sens Soissons > Paris** (sur 5 km) :
basculement de circulation sur la voie rapide du sens opposé et réduction à une voie par sens. La vitesse sera progressivement réduite jusqu'à 50 km/h. Des déviations seront mises en place. Les temps de parcours seront allongés.
 6. **A304**, au niveau de la commune de **Rimognes (08)**, travaux prévus **jusqu'au 10 juin 2019**.
 - **dans le sens France > Belgique** (sur 5 km et fermeture de l'échangeur n° 9) :
basculement de circulation sur la voie rapide du sens opposé et réduction à une voie par sens.
 7. **A30**, au niveau du **viaduc d'Hayange (57)**, travaux prévus **jusqu'au 4 juin 2019**.
 - **dans les deux sens** :
neutralisation de la voie de gauche ; vitesse limitée à 70 km/h.
- A31**, au niveau de **Thionville (57)**, travaux prévus **jusqu'au 6 juin 2019**.
- **dans le sens Metz > Luxembourg** (sur 5 km) :
basculement de circulation sur le sens opposé ; vitesse limitée à 70 km/h.
8. **RN4**, à la hauteur de **Toul (54)** travaux prévus **jusqu'au 27 juin 2019**.
 - **dans le sens Nancy > Paris** :
basculement de circulation sur la voie opposée.

Prévisions Bison Futé – Période du mercredi 29 mai au dimanche 2 juin 2019

9. **RN59**, au niveau de **Sainte-Marguerite (88)**, [travaux](#) prévus jusqu'au **14 juin 2019**.

- **dans le sens Nancy > Strasbourg** :
basculement de circulation sur la voie opposée.

A35, au niveau de **Sélestat (67)**, [travaux](#) prévus jusqu'au **19 juillet 2019**.

- **dans le sens Strasbourg > Colmar** (entre les échangeurs n° 16 et 17) :
réduction à une voie, et basculement de circulation sur la chaussée opposée ; vitesse limitée à 50 km/h ; déviation mise en place.

SUD-EST

10. **A6**, sur le secteur de **Mâcon (71)**, travaux prévus jusqu'au **30 juin 2019**.

- **dans le sens Paris > Lyon**
basculement de circulation sur les voies opposées.

11. **A43**, sur la **rampe d'accès au tunnel du Fréjus (73)**, travaux prévus jusqu'au **25 octobre 2019**.

- **dans le sens France > Italie** : jusqu'au **23 juin 2019**
circulation déviée sur la voie centrale
- **dans les deux sens France < > Italie** :
obligation de demande préalable à la SFTRF pour les convois exceptionnels de largeur > 3,5 m.

12. **47**, sur le **pont de Givors (69)**, [travaux phase 1](#) jusqu'au **1^{er} juillet 2019**.

- **du 30 mai 20h au 2 juin 12h dans les 2 sens Lyon > St Étienne**
coupure totale de la circulation ; itinéraire de déviation mis en place par l'A450 et la RD342 ;
- **du 3 juin au 1^{er} juillet dans les 2 sens Lyon > St Étienne**
circulation maintenue sur les 2 voies à largeur réduite en journée ;
- **du 3 au 5 juin dans le sens St Étienne > Lyon** :
circulation coupée chaque nuit de 20h à 6h.
- *Pour plus de détails, consultez [le flyer de la DIR Centre-Est](#).*

13. **RN88**, à la hauteur d'**Yssingeaux (43)**, travaux prévus jusqu'au **30 septembre 2019**.

- **dans les 2 sens Yssingeaux < > Le Puy-en-Velay (viaduc du Ramel)**
alternat de circulation ; retenues à prévoir aux heures de pointe et lors des retours de week-end.
- **itinéraires alternatifs conseillés entre Saint-Étienne et Rodez** :
dans le sens Rodez > St-Étienne, à partir de l'A75 en suivant Clermont-Ferrand
dans le sens St-Étienne > Rodez, à partir de St-Étienne, en suivant Clermont-Ferrand

14. **A75**, au sud d'**Issoires (43)**, travaux prévus jusqu'au **21 juin 2019**.

- **dans le sens Montpellier > Clermont-Ferrand jusqu'au 7 juin (phase 1)**:
basculement de circulation sur la chaussée opposée entre les diffuseurs n° 20 Lempdes-sur-Allagnon (43) et n° 18 Saint-Germain-Lembron (63) ; la circulation s'effectuera à double sens ; déviations mises en place ; vitesse abaissée jusqu'à 50 km/h ponctuellement.

RN102, sur les communes de **Salzuit et Couteuges (43)**, [travaux](#) prévus jusqu'au **4 juin 2019**.

- **dans les 2 sens Le Puy-en-Velay < > Clermont-Ferrand**
déviation mise en place par l'ancienne RN102 entre Le Marcet et le passage à niveau, et la voie provisoire vers la zone artisanale ; vitesse limitée à 50 km/h.

SUD-OUEST

15. **A620**, **rocade de Toulouse (31)**, [travaux](#) prévus jusqu'en **juin 2019**.

- **dans les deux sens** (entre Ranguel et Lespinet) :
largeur de voies réduites avec suppression des bandes d'arrêt d'urgence ; vitesse limitée à 70 km/h.

Prévisions Bison Futé – Période du mercredi 29 mai au dimanche 2 juin 2019

16. **RN134 (E7)**, au niveau de la commune de **Cette-Eygun (64)**, [travaux](#) prévus **jusqu'au 21 juin 2019**.
 - **dans le sens Espagne > France (tunnel du Somport)** : neutralisation de la voie de circulation et mise en place d'un alternat par feu tricolore.
17. **A630, rocade de Bordeaux (33)**, [travaux](#) prévus **jusqu'en 2020**.
 - **dans les 2 sens** (entre les échangeurs n°4 et n°5) : maintien de la circulation à 2x2 voies avec limitation de la vitesse à 70 km/h.
18. **A20**, au sud de **Brive-la-Gaillarde (19)**, [travaux](#) prévus **jusqu'au 28 juin 2019**.
 - **dans le sens Paris > Toulouse jusqu'au 14 juin (tunnel de Noailles)** : basculement sur la voie de gauche du sens opposé (fermeture de l'échangeur n° 52 Noailles);
 - **dans les 2 sens Paris < > Toulouse pendant les week-ends** : circulation sur voie de droite uniquement.

GRAND OUEST

19. **A20**, au niveau de **Vierzon (18)**, travaux prévus **jusqu'au 1^{er} juillet 2019**.
 - **dans les 2 sens** (entre les échangeurs n°6 et n°7) : neutralisation de voie et limitations de vitesse à 90 km/h. La circulation sera rétablie pendant les **week-ends du 29 mai au 3 juin et celui du 7 au 11 juin**.
20. **RN24**, à l'ouest de **Josselin (56)**, travaux prévus **jusqu'au 28 juin 2019**.
 - **dans le sens Rennes > Lorient jusqu'au 14 juin**.
Basculement de circulation sur la chaussée opposée, rendue bidirectionnelle ; vitesse réduite à 50 km/h dans les zones de basculement.
21. **RN164**, au niveau de **Châteauneuf-du-Faou (29)**, [travaux](#) prévus **jusqu'en juin 2020**.
 - au lieu dit **Magorven**, [travaux](#) prévus **jusqu'à fin juillet 2019** :
dans les deux sens, basculement de la circulation vers un tronçon du nouveau tracé.
22. **RN12**, entre **Guiclan et Landivisiau (29)**, travaux prévus **jusqu'au 11 juillet 2019**.
 - **dans le sens Rennes > Brest 24h/24h jusqu'au 5 juillet** : basculement de la circulation sur la chaussée opposée ; réduction de vitesse jusqu'à 50 km/h.
23. **RN176**, à la hauteur de **Roz-sur-Couesnon (56)**, travaux prévus **jusqu'au 14 juin 2019**.
 - **dans le sens Avranches > Dinan jusqu'au 7 juin**
basculement de la circulation sur la chaussée opposée, rendue bidirectionnelle sur 5 km ; vitesse réduite à 80 km/h, puis à 50 km/h aux points de basculement.
24. **RN12**, dans le secteur d'**Alençon (61)**, travaux prévus **jusqu'au 7 juin 2019**.
 - à l'ouest d'Alençon, sur les communes de **Saint Denis-sur-Sarthon** et de **Gandelain** **dans les deux sens de la circulation** : basculement de la circulation avec mise en place d'un alternat par feux ou piquet ; déviations mises en place.
 - à l'est d'Alençon, sur les communes de **Buré, Boëcé, Courgeoût, La Mesnière** et **Saint-Julien-sur-Sarthe** **dans le sens Province > Paris** : basculement de la circulation sur la chaussée opposée sur 10 km.
25. **RN154**, au niveau de la commune d'**Acquigny (27)**, travaux prévus **jusqu'au 31 août 2019**.
 - **dans le sens Orléans > Rouen** : basculement de la circulation sur la chaussée opposée sur 3 km.