



Prévisions nationales de circulation

La Défense, mercredi 1^{er} août 2018

Période du vendredi 3 au dimanche 5 août 2018

GÉNÉRALITÉS SUR LA PÉRIODE

Samedi 4 août sera la deuxième journée la plus difficile de l'été sur l'ensemble des grands axes de liaison du pays. Il correspond au deuxième chassé-croisé entre les « juilletistes » et les « aoûtistes ». La circulation sera « extrêmement difficile » sur la grande majorité des axes routiers.

À noter que durant tout le week-end, dans le sens des retours, la circulation sera dense et bien souvent difficile sur l'arc méditerranéen entre l'Italie et l'Espagne, que ce soit en sens Est-Ouest ou en sens Ouest-Est sur les autoroutes A7, A8 et A9.

Dans le sens des DÉPARTS

Vendredi 3 août est classé **ORANGE** au niveau national,

Samedi 4 août est classé **NOIR** au niveau national,

Dimanche 5 août est classé **ORANGE** au niveau national.

Dans le sens des RETOURS

Vendredi 3 août est classé **VERT** au niveau national,

Samedi 4 août est classé **ORANGE** au niveau national,







Dimanche 5 août est classé **VERT** au niveau national.

Trouvez les prévisions de circulation, l'état du trafic en temps réel et les conseils de conduite sur : www.bison-fute.gouv.fr

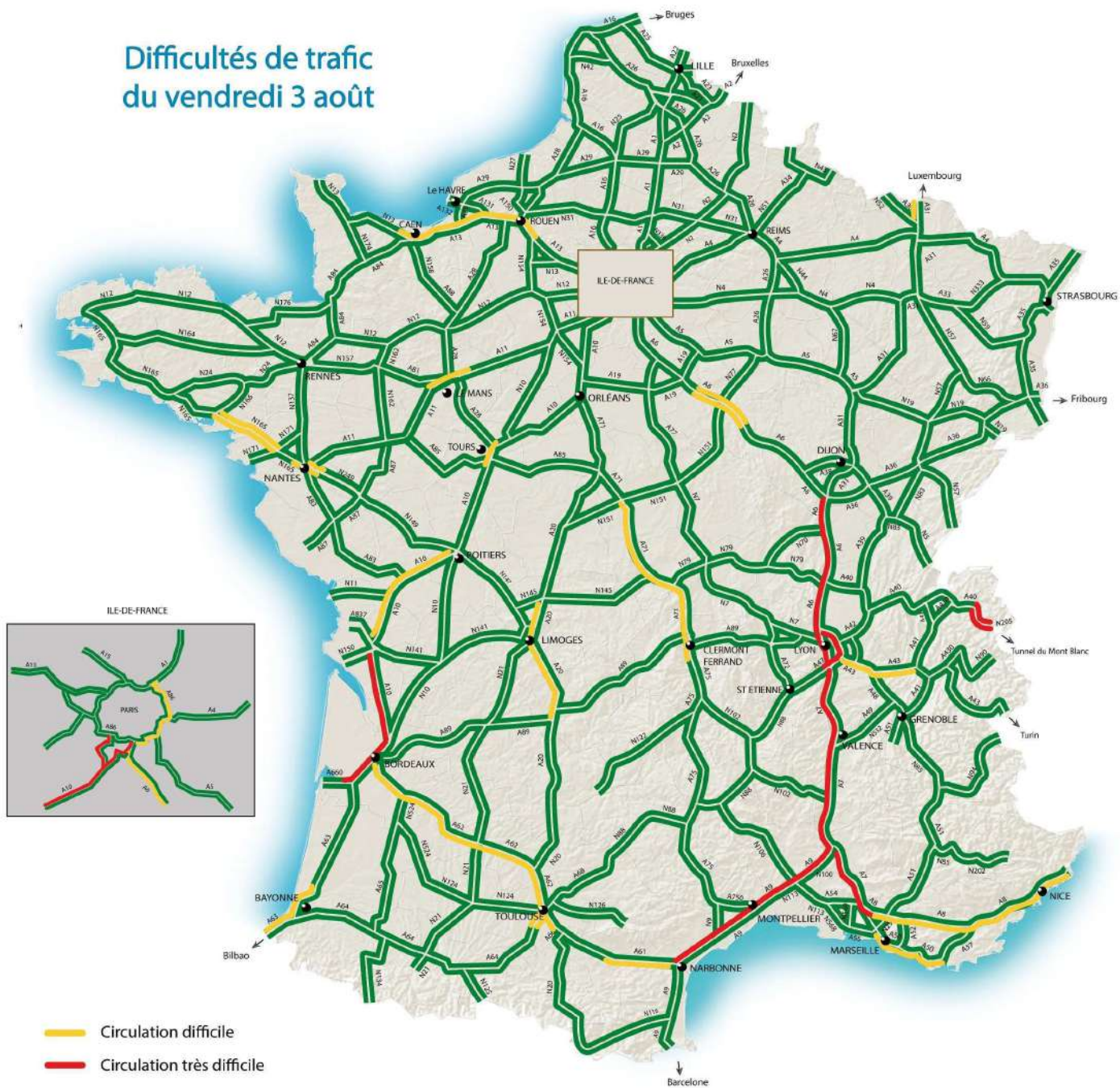
Téléchargez l'application Bison Futé sur votre smartphone :



Prévisions Bison Futé – Période du vendredi 3 au 5 août 2018

Prévisions	Circulation habituelle	Circulation difficile
	Circulation très difficile	Circulation extrêmement difficile
	Départs	Retours
Vendredi 3 août		
Samedi 4 août		
Dimanche 5 août		

Difficultés de trafic du vendredi 3 août

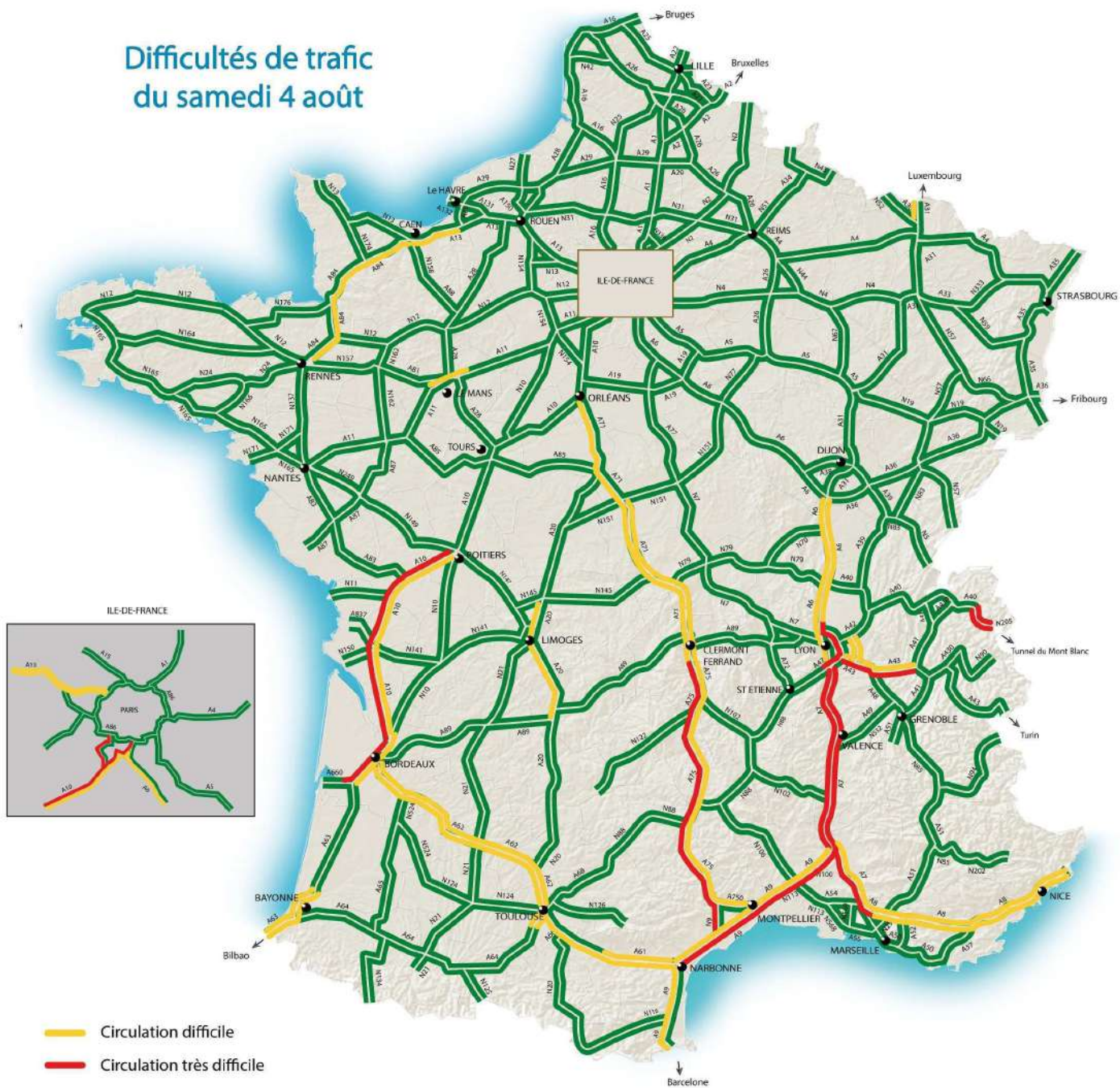


LES PRÉVISIONS DE CIRCULATION DÉTAILLÉES JOUR PAR JOUR

VENREDI 3 AOUT							
à la frontière Nord-Est							
A31	Luxembourg → France		14h-20h				
Depuis l'Île-de-France vers la Normandie, la Bretagne et le pays de la Loire							
A13	Rouen → Caen		18h-20h				
A11	à hauteur du Mans		17h-19h				
Depuis l'Île-de-France vers l'Espagne via Bordeaux							
A10	à hauteur de Saint-Arnould-en-Yvelines		8h-10h	10h-12h	12h-23h		
	à hauteur de Tours		14h-16h				
	Poitiers → Saintes		10h-22h				
	Saintes → Bordeaux		11h-13h	13h-15h	15h-18h	18h-21h	21h-23h
	à hauteur de Bordeaux		5h-11h	11h-13h	13h-17h	17h-19h	19h-21h
A63	Bayonne → Espagne		7h-19h				
Depuis l'Île-de-France vers la Méditerranée							
A6	à hauteur de Fleury		10h-23h				
	Beaune → Lyon		8h-12h	12h-14h	14h-16h		
A7	Lyon → Orange		9h-12h	12h-14h	14h-16h	16h-18h	18h-21h
	Orange → Lançon-Provence		6h-8h	8h-13h	13h-19h		
A8	à hauteur d'Aix		15h-18h				
	Aix → Nice		14h-20h				
A50	Marseille → Toulon		17h-19h				
A9	Orange → Montpellier		8h-11h	11h-13h	13h-21h		
	Montpellier → Narbonne		9h-11h	11h-14h	14h-19h		
Itinéraire de traversée du Massif central							
A20	Limoges → Brive-la-Gaillarde		14h-18h				
A71	Bourges → Clermont-Ferrand		14h-16h				
Depuis Bordeaux via Toulouse vers la Méditerranée							
A62	Bordeaux → Toulouse		14h-19h				
A61	Carcassonne → Narbonne		11h-18h				
En région Auvergne-Rhône-Alpes							
A43	Lyon → Chambéry		15h-18h				
N205	accès du tunnel du Mont-Blanc : France → Italie		9h-11h	11h-17h	17h-20h		
	accès du tunnel du Mont-Blanc : Italie → France		10h-14h	14h-18h	18h-20h		

Légende	
	Fluide
	Dense
	Saturé

Difficultés de trafic du samedi 4 août

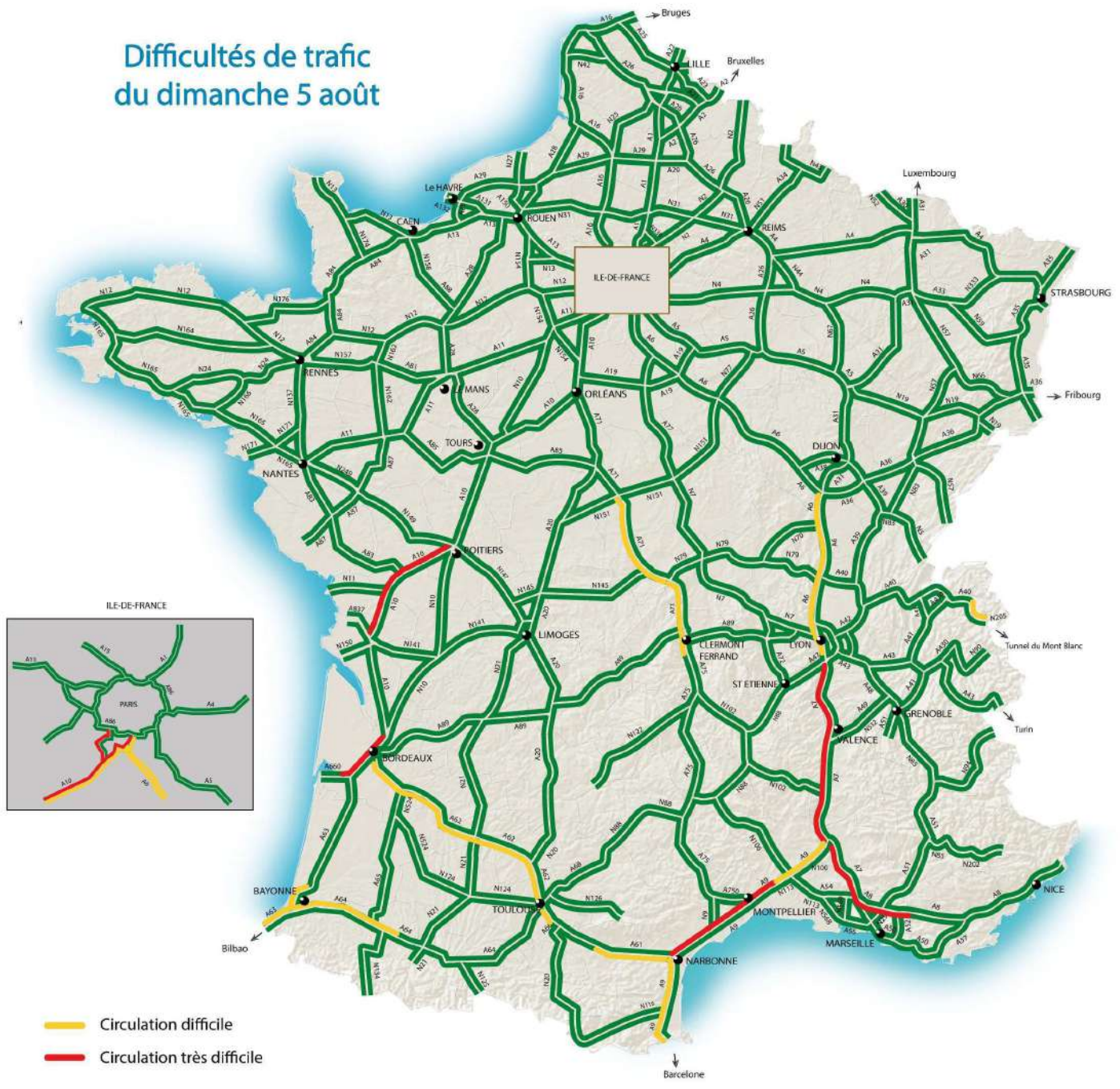


LES PRÉVISIONS DE CIRCULATION DÉTAILLÉES JOUR PAR JOUR

SAMEDI 4 AOUT		
à la frontière Nord-Est		
A31	France → Luxembourg	11h-17h
Itinéraire : Île-de-France ↔ Normandie, Bretagne et pays de la Loire		
A84	Rennes → Caen	9h-11h
A11	à hauteur du Mans vers la Bretagne et pays de la Loire	9h-13h
Itinéraire : Île-de-France ↔ Espagne via Bordeaux		
A10	à hauteur de Saint-Arnoult-en-Yvelines vers la province	4h-6h 6h-11h 11h-14h
	à hauteur de Saint-Arnoult-en-Yvelines vers Paris	13h-19h
	Poitiers → Bordeaux	6h-10h 10h-12h 12h-17h
	Bordeaux → Poitiers	9h-18h
	à hauteur de Bordeaux vers l'Espagne	8h-16h 16h-18h 18h-20h
	à hauteur de Bordeaux vers Paris	9h-19h
A63	Bayonne → Espagne	5h-18h
	Espagne → Bayonne	8h-16h
Itinéraire : Île-de-France ↔ Méditerranée		
A6	à hauteur de Fleury vers la province	6h-12h
	Beaune → Lyon	9h-12h
	Lyon → Beaune	14h-16h
A7	Lyon → Orange	4h-6h 6h-8h 8h-10h 10h-12h 12h-18h
	Orange → Lyon	8h-12h 12h-17h 17h-19h
	Orange → Lançon-Provence	7h-11h 11h-13h 13h-15h 15h-17h 17h-19h
	Lançon-Provence → Orange	7h-15h
A8	Aix → Nice	9h-16h
	Nice → Aix	9h-12h
	à hauteur d'Aix vers Nice	7h-19h
A9	Orange → Montpellier	6h-15h
	Montpellier → Orange	9h-11h 11h-13h 13h-15h
	Montpellier → Narbonne	6h-18h
	Narbonne → Montpellier	8h-13h 13h-15h 15h-19h
	Narbonne → Espagne	6h-19h
Itinéraire de traversée du Massif central		
A20	Limoges → Brive-la-Gaillarde	10h-16h
A71	Orléans → Clermont-Ferrand	8h-12h
	Clermont-Ferrand → Bourges	9h-17h
A75	Clermont-Ferrand → Montpellier	7h-11h 11h-13h 13h-15h
	Montpellier → Clermont-Ferrand	8h-16h
Itinéraire : Bordeaux via Toulouse ↔ Méditerranée		
A62	Bordeaux → Toulouse	8h-16h
	Toulouse → Bordeaux	8h-17h
A61	Toulouse → Narbonne	7h-15h
	Narbonne → Carcassonne	9h-13h
En région Auvergne-Rhône-Alpes		
A43	Lyon → Chambéry	9h-11h 11h-13h 13h-15h
	Chambéry → Lyon	10h-12h
N205	accès du tunnel du Mont-Blanc : France → Italie	6h-8h 8h-16h 16h-18h
	accès du tunnel du Mont-Blanc : Italie → France	13h-15h 15h-20h 20h-22h

Légende	
	Fluide
	Dense
	Saturé

Difficultés de trafic du dimanche 5 août

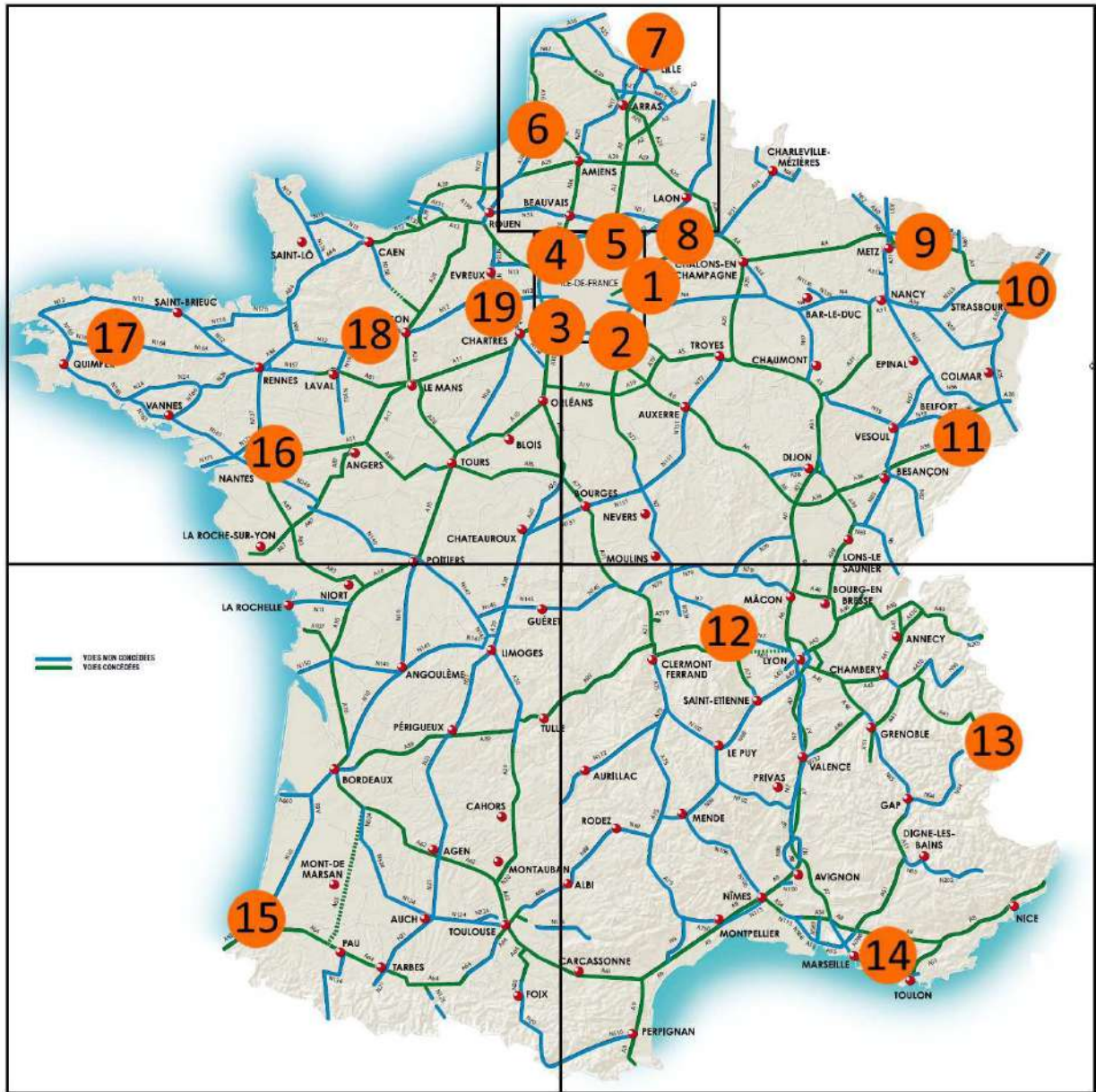


LES PRÉVISIONS DE CIRCULATION DÉTAILLÉES JOUR PAR JOUR

DIMANCHE 5 AOUT						
Depuis l'Île-de-France vers l'Espagne via Bordeaux						
A10	à hauteur de Saint-Arnoult-en-Yvelines		7h-10h	10h-12h	12h-14h	
	Poitiers → Saintes		8h-12h	12h-14h	14h-17h	
	à hauteur de Bordeaux		10h-15h	15h-17h	17h-20h	
A63	Bayonne → Espagne		9h-19h			
A64	Pau → Espagne		9h-11h			
Depuis l'Île-de-France vers la Méditerranée						
A6	à hauteur de Fleury		8h-13h			
	Beaune → Lyon		10h-12h			
A7	Lyon → Orange		7h-10h	10h-13h	13h-20h	
	Orange → Lançon-Provence		10h-13h		13h-16h	16h-20h
A8	à hauteur d'Aix		10h-12h	12h-15h	15h-19h	
A9	Orange → Montpellier		8h-18h			
	Montpellier → Narbonne		9h-12h	12h-14h	14h-18h	
	Narbonne → Espagne		9h-13h			
Itinéraire de traversée du Massif central						
A71	Bourges → Clermont-Ferrand		10h-17h			
	à hauteur de Clermont-Ferrand		10h-12h			
Depuis Bordeaux via Toulouse vers la Méditerranée						
A62	Bordeaux → Toulouse		14h-19h			
A61	Carcassonne → Narbonne		10h-14h			
En région Auvergne-Rhône-Alpes						
N205	accès du tunnel du Mont-Blanc : Italie → France		10h-20h			

Légende	
	Fluide
	Dense
	Saturé

Carte nationale des chantiers perturbants



**JE TRAVAILLE
POUR VOUS
ATTENTION
A MOI**

Retrouvez les prévisions de circulation et l'état du trafic en temps réel
sur internet : www.bison-fute.gouv.fr



Téléchargez l'application mobile Bison Futé sur votre smartphone

ÎLE-DE-FRANCE

1. **A4**, au niveau de **Nogent-sur-Marne (77)**, [travaux](#) prévus **jusqu'au 11 septembre 2018**.
 - **sens Paris > Province** :
circulation sur 3 voies. BAU neutralisée, largeur des voies réduites et vitesse limitée à 70 km/h.
2. **A106**, au niveau du **Marché de Rungis (94)**, [travaux](#) prévus **jusqu'au 27 août 2018**.
 - **sens Paris > Orly** :
circulation sur 1 voie ; allongement des temps de parcours de 15 à 30 mn.
 - **sens Orly > Paris** :
circulation sur 1 voie ; itinéraire de déviation via A86/RN186 recommandé.
3. **RN10**, à la hauteur de **Rambouillet (78)**, [travaux](#) prévus **jusqu'au 31 décembre 2018**.
 - **dans les 2 sens** :
bande d'arrêt d'urgence neutralisée et vitesse limitée à 70 km/h et temps de parcours rallongé.
4. **RN184**, à **Mery sur Oise, Frépillon, Mériel et Villers Adam (95)**, [travaux](#) prévus **jusqu'au 7 août 2018**.
 - **dans les 2 sens** :
circulation sur 1 voie dans chaque sens par basculement de chaussée ; vitesse limitée à 70 km/h et déviations mis en place.
5. **A86**, à **Bobigny, Drancy et La Courneuve (93)**, [travaux](#) prévus **jusqu'au 28 août 2018**.
 - **dans les 2 sens** :
coupure totale de la circulation ; temps de parcours rallongé et itinéraires de déviations via A1 et A3 recommandés.

NORD

6. **A16**, au niveau de **d'Abbeville (80)**, travaux prévus **jusqu'au 28 septembre 2018**.
 - **dans les 2 sens** :
circulation sur 1 voie dans chaque sens par basculement de chaussée ; vitesse réduite à 90 /h ;
 - ralentissements à prévoir, notamment lors des week-ends estivaux, en direction ou au retour de la **Côte d'Opale**.
7. **RN356**, au Nord-est de **Lille (59)**, [travaux](#) prévus **jusqu'au 19 août 2018**.
 - **sens Belgique > Lille** :
coupure totale de la circulation ; temps de parcours rallongé et déviations mis en place.

GRAND EST

8. **RN31**, à la hauteur de **Fismes (51)**, travaux prévus **jusqu'au 31 août 2018**.
 - **dans les deux sens Soissons < > Reims** :
coupure totale de la circulation sur 1 km ; temps de parcours rallongé.
 - consultez la [carte de déviation pour les VL](#), et la [carte de déviation pour les PL > 7,5t](#).
9. **A4**, sur le secteur de **Boulay (57)**, travaux prévus **jusqu'au 5 août 2018**.
 - **dans les deux sens**
largeur de voies réduites et 2 voies déportées vers le terre-plein central ; vitesse réduite à 90 km/h.
10. **A35**, à **Strasbourg (67)**, [travaux](#) prévus **jusqu'au 22 octobre 2018**.
 - **dans les deux sens** :
voies réduites ; déviations mises en place.
11. **A36**, au sud de **Belfort (67)**, au niveau de l'échangeur 11, [travaux](#) prévus **jusqu'au 11 septembre 2018**.
 - **dans les deux sens** :
circulation sur deux voies.

SUD-EST

12. **RN82**, sur les communes de **Neulise** et **Saint Marcel de Félines (42)**, travaux prévus **jusqu'au 31 décembre 2018**.
- **sens Paris > Saint-Etienne** :
circulation coupée avec sortie obligatoire au droit de l'échangeur 73
 - **sens Saint-Etienne > Paris** :
circulation basculée sur la voie nouvelle du lieu dit « **Chez Tolon** » ; déviations mises en place.
13. **A43, rampe d'accès au Tunnel du Fréjus (73)**, travaux prévus **jusqu'en 2019**.
- **sens France > Italie** :
voie montante neutralisée et circulation dévoyée sur voie centrale ; vitesse limitée à 50 km/h dans les 2 sens.
14. **A52**, entre **Pas-de-Trets** et **Pont-de-L'Étoile (13)**, travaux prévus **jusqu'à fin 2018**.
- **dans les deux sens** :
largeur des voies réduites et BAU neutralisée.
Consultez le [plan de situation](#) de VINCI autoroutes.

SUD-OUEST

15. **A63**, entre **Ondres** et **Saint-Geours-de-Maremne (40)**, chantier **suspendu** pour la période estivale, toutefois, la vitesse reste limitée à 110 km/h pour les VL et 80 km/h pour les PL. Reprise des travaux en septembre 2018.

GRAND OUEST

16. **A844**, sur le périphérique nord de **Nantes (44)**, travaux prévus **jusqu'au 28 février 2019**.
- **dans les deux sens** :
voies basculées vers le terre-plein central et **RN 165** est neutralisée ; vitesse réduite à 70 km/h.
Des [itinéraires conseillés](#) sont indiqués pour éviter ce secteur.
17. **RN164**, au niveau de **Châteauneuf-du-Faou (29)**, [plusieurs phases de travaux](#) prévus **jusqu'en juin 2020**.
- entre l'échangeur de **Croaz Lesneven** et le carrefour de **Ménez Meur** :
dans les deux sens de circulation :
largeur de voies réduites sur 3,5 km ; vitesse limitée à 70 km/h ; déviations mises en place.
 - au lieu dit **Pennalann Méros**, travaux prévus **jusqu'en avril 2019**.
coupure totale de la circulation sur 1,5 km ; basculement de circulation sur un itinéraire de substitution.
18. **RN12**, entre **Pré-en-Pail** et **St-Cyr-en-Pail (53)**, [travaux](#) prévus **jusqu'au 31 août 2018**.
- **dans les deux sens Alençon < > Mayenne** :
fermeture jour et nuit ; déviations mises en place.
 - **Travaux suspendus la semaine du 10 au 19 août 2018**.
19. **RN12**, entre **Dreux** et **Saint-Rémy-sur-Avre (28)**, travaux prévus **jusqu'au 28 septembre 2018**.
- **sens Dreux > Saint-Rémy-sur-Avre** :
basculement de circulation sur la voie de gauche du sens opposé ; vitesse limitée à 50 km/h.
 - consultez le [dossier de presse](#) de la DIR Nord-Ouest.