



## Prévisions nationales de circulation

La Défense, mardi 30 avril 2019

### Vacances de Printemps

Week-end du vendredi 3 au dimanche 5 mai 2019

#### GÉNÉRALITÉS SUR LA PÉRIODE

Ce week-end marque la fin des congés scolaires du printemps en France avec le retour des vacanciers de la zone C<sup>1</sup>. Cette période marque également la fin des vacances scolaires des Pays-Bas. Une circulation dense est donc attendue dans le sens des retours vers le nord et les grandes métropoles de la zone C.

De nombreux déplacements sont attendus dans toutes les régions, surtout si les conditions météorologiques sont propices.

**Vendredi 3 mai** en Île-de-France, les bouchons récurrents seront présents en fin d'après-midi où les départs en week-end viendront augmenter le flux de circulation habituel lié aux trajets domicile-travail et à l'activité économique.

**Samedi 4 mai**, dans le sens des retours, les principales difficultés de circulation sont attendues en région Grand-Est et en direction d'Île-de-France, en raison de la fin des vacances scolaires. Par ailleurs, la circulation sera dense en direction des frontières du nord car c'est la fin des congés scolaires pour les Pays-Bas.

**Dimanche 5 mai**, des difficultés de circulation seront à prévoir dans les métropoles et leur périphérie, dans toutes les régions. En Île-de-France, des difficultés de circulation sont attendues sur l'autoroute A13 et les autoroutes A10 et A6 en direction des barrières de péage, à partir du milieu de l'après-midi jusqu'en fin de soirée.

#### Dans le sens des RETOURS,

**Samedi 4 mai** est classé **VERT** au niveau national et **ORANGE** en Île-de-France, dans le Grand-Est (10, 52) et en Bourgogne-Franche-Comté (21, 71, 89).

**Dimanche 5 mai** est classé **VERT** au niveau national et **ORANGE** en Île-de-France.

Trouvez les prévisions de circulation, l'état du trafic en temps réel et les conseils de conduite sur : [www.bison-fute.gouv.fr](http://www.bison-fute.gouv.fr)




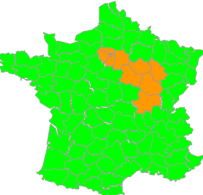




Téléchargez l'application Bison Futé sur votre smartphone :



1 La zone C regroupe les académies de Créteil, Montpellier, Paris, Toulouse et Versailles.

Prévisions Bison Futé – Période du vendredi 3 au dimanche 5 mai 2019

Prévisions	Circulation habituelle	Circulation difficile
	Circulation très difficile	Circulation extrêmement difficile
	Départs	Retours
Vendredi 3 mai		
Samedi 4 mai		
Dimanche 5 mai		

**CONSEILS DE CIRCULATION AU NIVEAU NATIONAL**

Dans le sens des RETOURS,

**Samedi 4 mai**

- Évitez de rejoindre l'Île-de-France par l'A10 et l'A6 après 14 heures.
- Évitez l'autoroute A13 entre Rouen et Paris, de 11 heures à 20 heures.
- évitez l'autoroute A6 entre Dijon et Auxerre, de 14 heures à 17 heures;

**Dimanche 5 mai**

- Évitez de rejoindre l'Île-de-France par l'A13, l'A10 et l'A6 après 14 heures.
- Évitez l'autoroute A13 entre Rouen et Paris, de 12 heures à 20 heures.

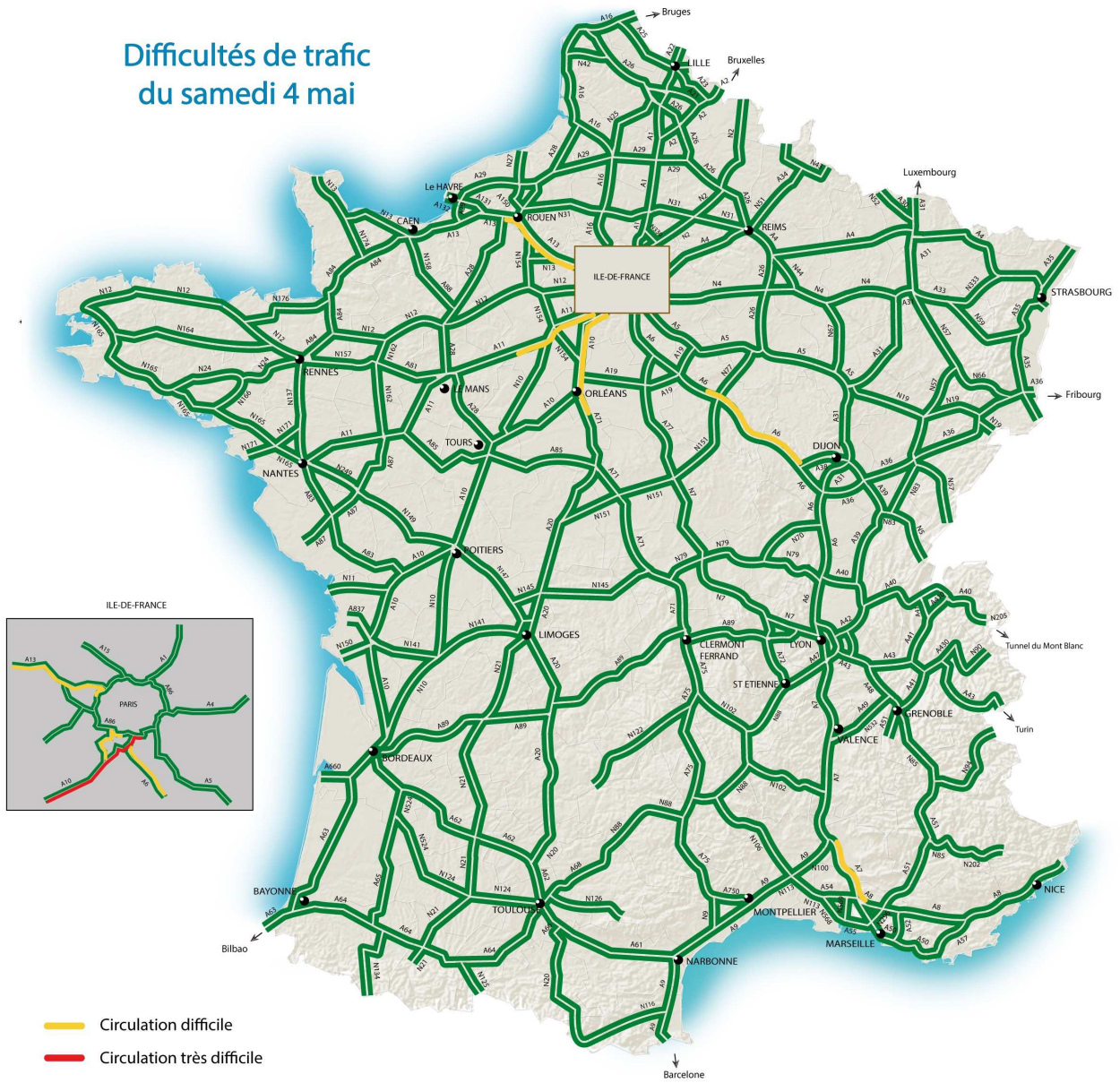
Pour connaître les difficultés attendues et l'état des routes en hiver, consultez le site : [www.bison-fute.gouv.fr](http://www.bison-fute.gouv.fr)

Téléchargez l'application mobile Bison Futé sur votre téléphone



- Consultez les conditions météorologiques sur [www.meteofrance.com](http://www.meteofrance.com)
- Restez à l'écoute de l'information routière, notamment 107.7 FM sur les autoroutes et les stations FM de France Bleu sur les routes nationales.

### Difficultés de trafic du samedi 4 mai



Prévisions Bison Futé – Période du vendredi 3 au dimanche 5 mai 2019

LES PRÉVISIONS DE CIRCULATION DÉTAILLÉES JOUR PAR JOUR

		SAMEDI 4 MAI			
<i>Depuis l'Espagne via Bordeaux vers l'Île-de-France</i>					
A10	à hauteur de Saint-Arnould-en-Yvelines		13h-15h	15h-19h	19h
	à hauteur d'Orléans		11h-20h		
<i>Depuis la Normandie, la Bretagne et le pays de la Loire vers l'Île-de-France</i>					
A13	Rouen → Paris		11h-20h		
<i>Depuis la Méditerranée vers l'Île-de-France</i>					
A6	à hauteur de Fleury			15h-19h	
	Dijon → Auxerre		14h-17h		
A7	Lançon Provence → Orange		10h-12h		

Légende	
	Fluide
	Dense
	Saturé

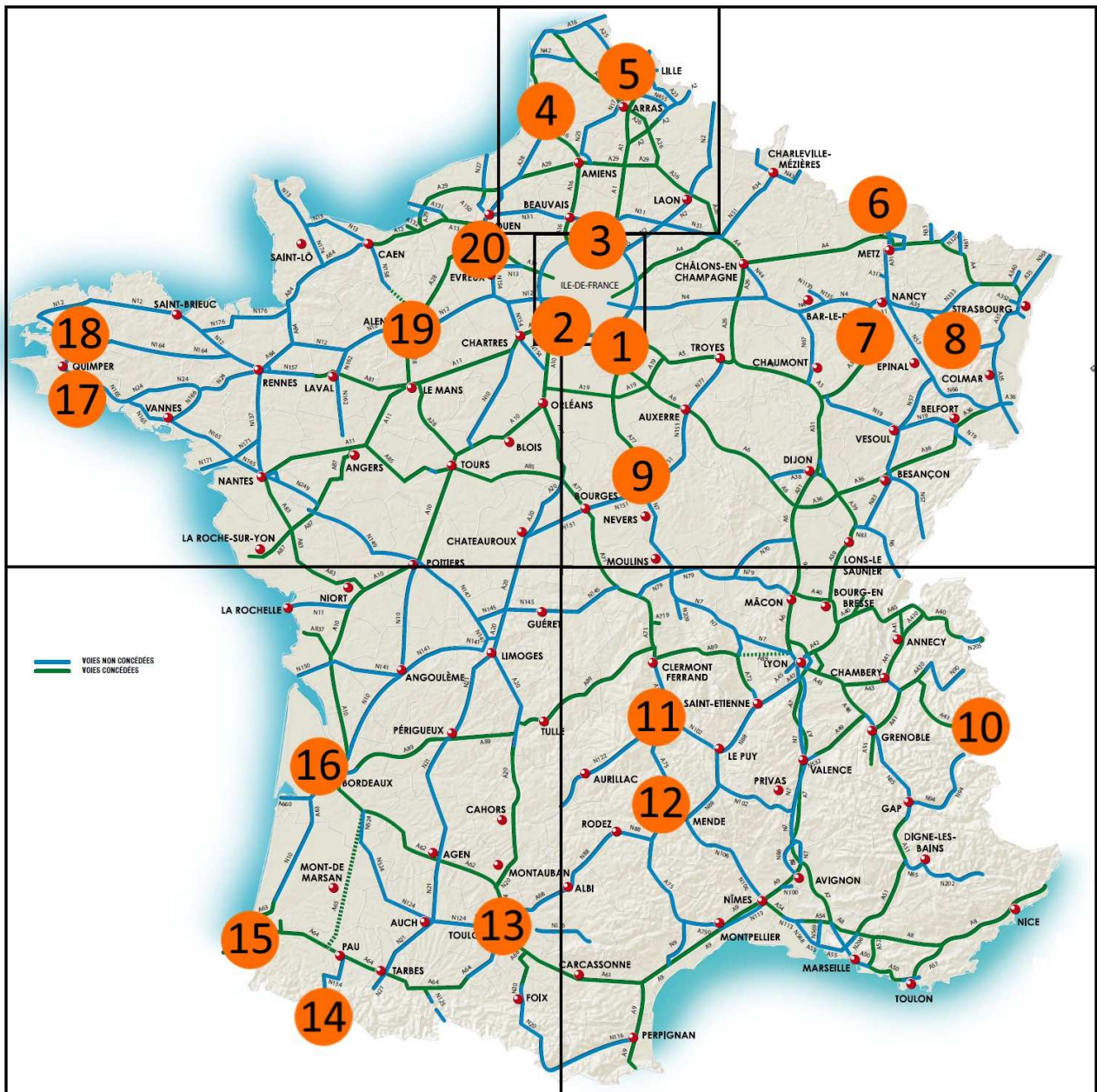


## LES PRINCIPAUX CHANTIERS

Certains chantiers, dont la signalisation ne peut être levée le week-end, pourraient provoquer des gênes au bon écoulement du trafic. Des ralentissements sont donc possibles au droit des zones de travaux.

Les chantiers font partie du paysage routier. Pour votre sécurité et celle des agents de voirie qui travaillent pour vous, Bison Futé recommande d'être très vigilant à l'approche d'une zone de travaux.

Carte nationale des principaux chantiers perturbants du week-end



## ÎLE-DE-FRANCE

---

1. **A6**, entre les diffuseurs de **Fontainebleau et Nemours (77)**, travaux prévus **jusqu'au 21 juin 2019**.
  - **dans le sens Paris > Lyon :**  
basculement de circulation sur la chaussée opposée : [déviation](#) mise en place.
2. **RN118**, à **Sèvres (92)**, [travaux](#) prévus **jusqu'à l'été 2019**.
  - **dans le sens Vélizy > Boulogne :** [déviation](#)  
neutralisation de la voie de droite ayant un impact sur les conditions de circulation (remontée de bouchon aux heures de pointe).

**RN10**, à **Rambouillet (78)**, entre l'échangeur du Moulinet et le pont de la rue Leblanc, [travaux](#) prévus **jusqu'en juin 2019**.

  - **dans le sens Paris > Provence :**  
neutralisation de la bande d'arrêt d'urgence et vitesse limitée à 70 km/h. Déviation mise en place.
3. **A86**, entre les communes de **Saint-Denis** et de **Villeneuve-la Garenne (93)**, travaux qui nécessitent la neutralisation 24h/24h d'une voie sur trois de circulation, prévus **jusqu'au 7 mai 2019**.
  - **dans le sens intérieur**

## NORD

---

4. **A28**, sur les communes d'**Abbeville, Grand-Laviers et Cambron (80)**, [travaux](#) prévus **jusqu'au 4 octobre 2019**.
  - **dans le sens Rouen > Abbeville :**  
basculement de la circulation sur une voie du sens opposé et vitesse limitée à 70 km/h ;  
déviation mise en place.
5. **A2**, entre les diffuseurs n°14 **Cambrai** et n°15 **Hordain (59)**, travaux prévus **jusqu'au 24 mai 2019**.
  - **dans les 2 sens Paris < > Bruxelles :**  
basculement de circulation, vitesse limitée à 70 km/h et dépassement interdit sur la totalité de la zone de chantier.

## GRAND EST

---

6. **A30**, au niveau du **viaduc d'Hayange (57)**, travaux prévus **jusqu'au 4 juin 2019**.
  - **dans les deux sens :**  
neutralisation de la voie de gauche ; vitesse limitée à 70 km/h.
7. **A31**, entre **Val de Meuse et Bulgnéville (88)**, travaux prévus **jusqu'au 24 mai 2019**.
  - **dans le sens Dijon > Nancy :**  
basculement de circulation sur la voie opposée par tronçon de 10 km.
8. **RN59**, au niveau de **Sainte-Marguerite (88)**, [1ère phase de travaux](#) prévus **jusqu'au 14 mai 2019**.
  - **dans le sens Strasbourg > Nancy :**  
basculement de circulation sur la voie opposée.
9. **A77**, sur les communes de **La Charité-sur-Loire et La Marche (58)**, travaux prévus **jusqu'au 17 mai 2019** et [déviation](#) mise en place.
  - **dans le sens Paris > Provence :**  
basculement de circulation sur la voie opposée ; vitesse limitée à 70 km/h et 50 km/h avec interdiction de dépassement.
  - **dans le sens Provence > Paris :**  
circulation sur une voie ; vitesse limitée à 80 km/h avec interdiction de dépassement.

## **SUD-EST**

---

10. **A43**, sur la **rampe d'accès au tunnel du Fréjus (73)**, [travaux](#) prévus **jusqu'au 25 octobre 2019**.
- **dans le sens France > Italie** : jusqu'au **12 mai 2019**  
circulation sous alternat
  - **dans les deux sens France < > Italie** :  
obligation de demande préalable à la SFTRF pour les convois exceptionnels de largeur > 3,5 m.
11. **RN102**, sur les communes de **Salzuit et Couteuges (43)**, [travaux](#) prévus **jusqu'au 4 juin 2019**.
- **dans les 2 sens Le Puy-en-Velay < > Clermont-Ferrand**  
déviation mise en place par l'ancienne RN102 entre Le Marcet et le passage à niveau, et la voie provisoire vers la zone artisanale ; vitesse limitée à 50 km/h.
12. **A75**, sur les communes de **Saint-Chély-d'Apcher** et de **Rimeize (48)**, travaux prévus **jusqu'au 3 mai 2019**.
- **dans les deux sens** : neutralisation des voies rapides.

## **SUD-OUEST**

---

13. **A620, rocade de Toulouse (31)**, [travaux](#) prévus **jusqu'en juin 2019**.
- **dans les deux sens** (entre Rangueil et Lespinet) :  
largeur de voies réduites avec suppression des bandes d'arrêt d'urgence ; vitesse limitée à 70 km/h.
14. **RN134**, au niveau de la commune de **Cette-Eygun (64)**, [travaux](#) prévus **jusqu'au 21 juin 2019**.
- **dans le sens Espagne > France** ;  
neutralisation de la voie de circulation et mise en place d'un alternat par feu tricolore.
15. **A63**, à la hauteur de **St-Geours-de-Maremme (40)**, [travaux](#) prévus **jusqu'au 6 mai 2019**.
- **dans le sens Bayonne > Dax** échangeur n°9 fermé.
  - **dans le sens A63 > Dax**  
basculement de circulation sur la voie du sens opposé.
16. **A630, rocade de Bordeaux (33)**, [travaux](#) prévus **jusqu'en 2020**.
- **dans les 2 sens** (entre les échangeurs n°4 et n°5) :  
maintien de la circulation à 2x2 voies avec limitation de la vitesse à 70 km/h

## **GRAND OUEST**

---

17. **RN165**, entre **Quimper et Saint-Yvi (29)**, travaux prévus **jusqu'au 31 mai 2019**.
- **dans les deux sens Brest > Nantes** :  
neutralisation de la voie de gauche dans chaque sens.

## Prévisions Bison Futé – Période du vendredi 3 au dimanche 5 mai 2019

18. **RN164**, au niveau de **Châteauneuf-du-Faou (29)**, [travaux](#) prévus **jusqu'en juin 2020**.
  - au lieu dit Margorven **dans les deux sens**, [travaux](#) prévus **jusqu'à fin juillet 2019** : basculement de la circulation vers un tronçon du nouveau tracé.
  - entre l'échangeur de **Croz Lesneven** et le carrefour de **Ménez Meur** : **dans les deux sens** : largeur de voies réduites sur 3,5 km ; vitesse limitée à 70 km/h ; déviations mises en place.
  - au lieu dit **Pennalann Méros**, travaux prévus **jusqu'en avril 2019**. coupure totale de la circulation sur 1,5 km ; basculement de circulation sur un itinéraire de substitution.
  
19. **RN12**, dans le secteur d'**Alençon (61)**, travaux prévus **jusqu'au 7 juin 2019**.
  - à l'ouest d'Alençon, sur les communes de **Saint Denis-sur-Sarthon et de Gandelain dans les deux sens de la circulation** : basculement de la circulation avec mise en place d'un alternat par feux ou piquet ; déviations mises en place.
  - à l'est d'Alençon, sur les communes de **Buré, Boëcé, Courgeoût, La Mesnière et Saint-Julien-sur-Sarthe dans le sens Province > Paris** , travaux prévus **à partir du 6 mai 2019** : basculement de la circulation sur la chaussée opposée sur 10 km.
  
20. **RN154**, au niveau de la commune d'**Acquigny (27)**, travaux prévus **jusqu'au 31 août 2019**.
  - **dans le sens Orléans > Rouen** : basculement de la circulation sur la chaussée opposée sur 3 km.