



Prévisions nationales de circulation

La Défense, mercredi 5 juin 2019

Week-end de la Pentecôte Période du vendredi 7 au lundi 10 juin 2019

GÉNÉRALITÉS SUR LA PÉRIODE

Le week-end de la Pentecôte offre aux usagers la possibilité d'un week-end prolongé et devrait, en conséquence, connaître de très nombreux déplacements de loisirs.

La destination choisie n'est pas très éloignée du domicile (courte ou moyenne distance). La fréquentation des zones côtières sera très importante si la météo est favorable. Les trajets reliant les lieux de loisirs aux grandes agglomérations proches connaîtront une circulation dense, non seulement au début et à la fin des journées colorées mais aussi le dimanche pour des excursions journalières. Ainsi, samedi, dimanche et lundi, des difficultés locales sont attendues sur les routes d'accès aux secteurs balnéaires, aux parcs d'attractions et aux pôles touristiques.

Les départs du week-end se répartiront entre le vendredi après-midi et le samedi.

Vendredi 7 juin, de nombreux bouchons sont attendus dès le départ des grandes métropoles car, aux difficultés habituelles importantes du vendredi, viennent s'ajouter les trajets de ce long week-end.

Samedi 8 juin, les départs s'étaleront sur toute la journée jusqu'à 18 heures. Les ralentissements se situeront sur les grands axes (rocodes et axes radiaux) des métropoles et leur périphérie ainsi qu'en direction des zones côtières et des sites à forte activité touristique.

Lundi 10 juin, dans le sens des retours, les difficultés de circulation sont attendues dans l'après-midi jusqu'en début de soirée. Les dernières difficultés pourraient perdurer jusque 22 heures aux abords des grandes métropoles.

Dans le sens des DÉPARTS,

Vendredi 7 juin est classé ORANGE au niveau national et ROUGE en Île-de-France.

Samedi 8 juin est classé ORANGE au niveau national.

Dans le sens des RETOURS,

Lundi 10 juin est classé ORANGE au niveau national.









Trouvez les prévisions de circulation, l'état du trafic en temps réel et les conseils de conduite sur : www.bison-fute.gouv.fr



Téléchargez l'application Bison Futé sur votre smartphone :



Prévisions Bison Futé – Période du vendredi 7 au lundi 10 juin 2019

Prévisions	Circulation habituelle	Circulation difficile
	Circulation très difficile	Circulation extrêmement difficile
	Départs	Retours
Vendredi 7 juin		
Samedi 8 juin		
Dimanche 9 juin		
Lundi 10 juin		

CONSEILS DE CIRCULATION AU NIVEAU NATIONAL

Dans le sens des DÉPARTS,

Vendredi 7 juin

- quittez ou traversez l'Île-de-France avant 12 heures ;
- évitez de quitter ou regagner les grandes métropoles en particulier celles d'Aix-en-Provence, Tours et Bordeaux entre 15 heures et 19 heures.

Samedi 8 juin

- quittez ou traversez l'Île-de-France avant 8 heures ;
- évitez de quitter ou regagner les grandes métropoles en particulier celles du Mans, Toulouse et Lyon entre 8 heures et 11 heures.

Dans le sens des RETOURS,

Lundi 10 juin

- rentrez ou traversez l'Île-de-France avant 14 heures ;
- évitez de quitter ou regagner les grandes métropoles en particulier Montpellier, Lyon, Bordeaux, Toulouse et Rouen, entre 14 heures et 20 heures.

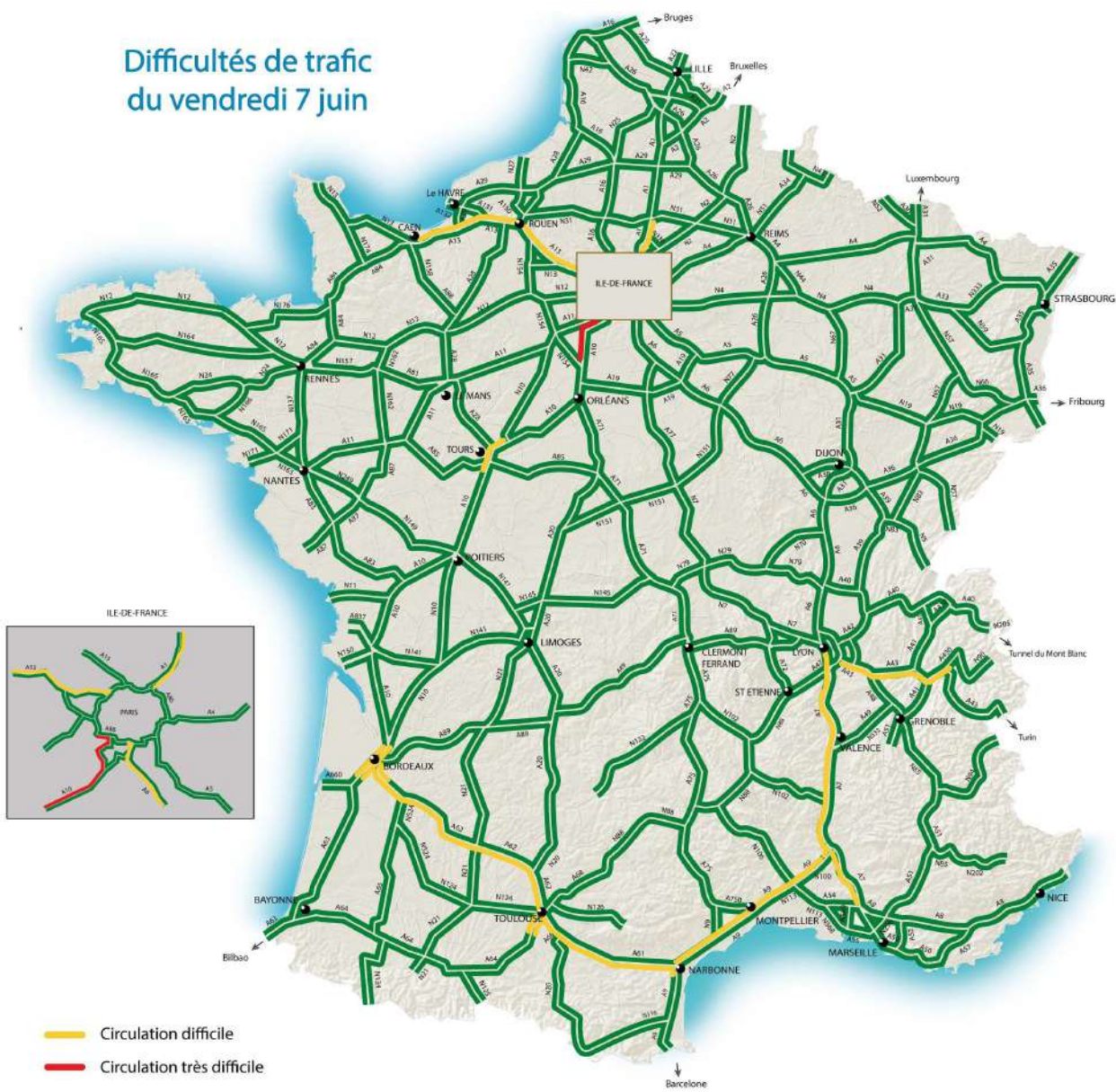
Pour connaître les difficultés attendues et l'état des routes en hiver, consultez le site : www.bison-fute.gouv.fr

Téléchargez l'application mobile Bison Futé sur votre téléphone



- Consultez les conditions météorologiques sur www.meteofrance.com
- Restez à l'écoute de l'information routière, notamment 107.7 FM sur les autoroutes et les stations FM de France Bleu sur les routes nationales.

Difficultés de trafic du vendredi 7 juin



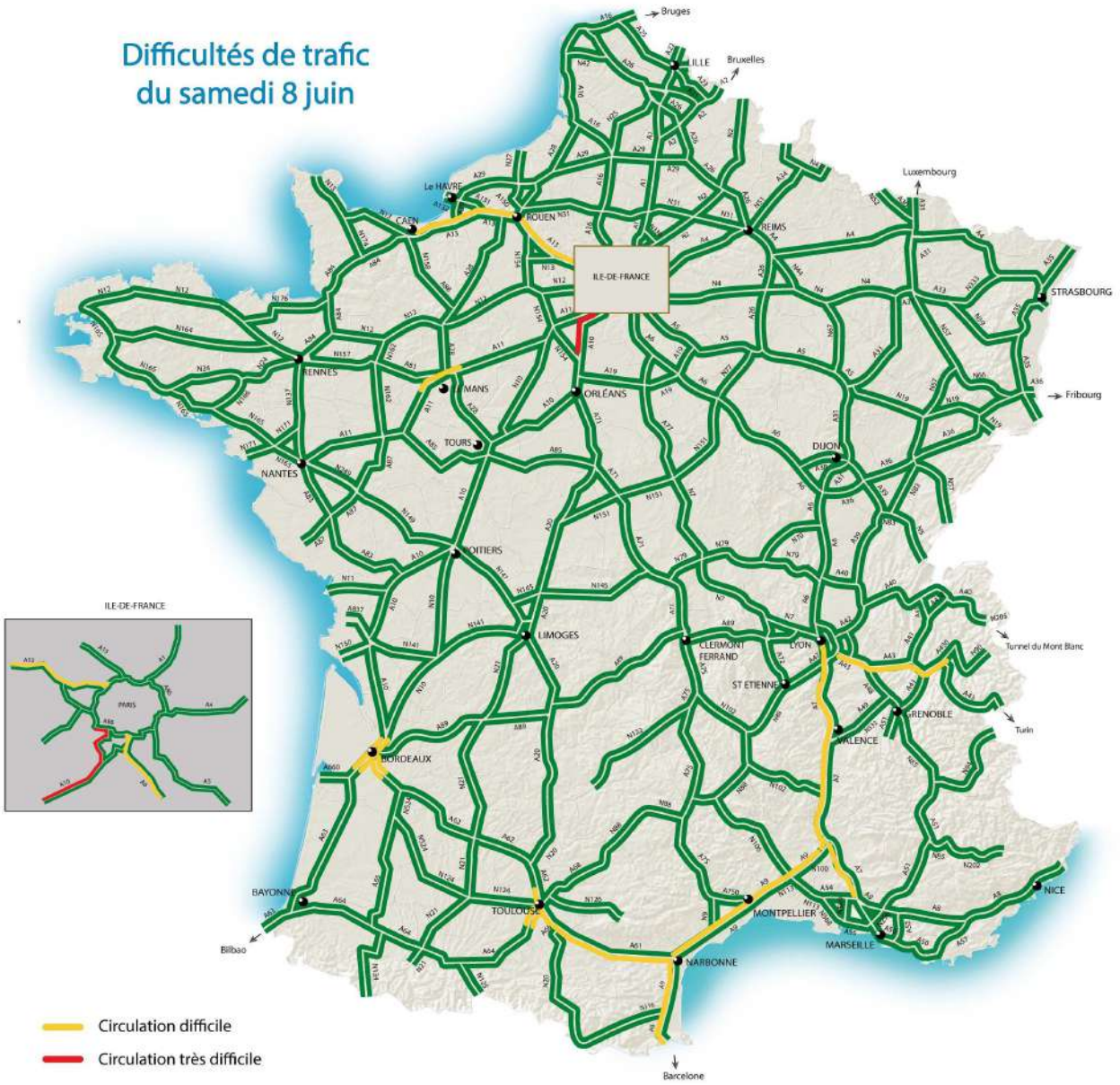
Prévisions Bison Futé – Période du vendredi 7 au lundi 10 juin 2019

LES PRÉVISIONS DE CIRCULATION DÉTAILLÉES JOUR PAR JOUR

				Vendredi 7 juin			
Depuis l'Île-de-France vers le Nord							
A1	Paris → Lille					17h-19h	
Depuis l'Île-de-France vers la Normandie, la Bretagne et le pays de la Loire							
A13	Paris → Rouen					13h-21h	
	Rouen → Caen					15h-21h	
Depuis l'Île-de-France vers l'Espagne via Bordeaux							
A10	à Saint-Arnoult-en-Yvelines					10h-19h	19h-22h 22h-23h
	à hauteur de Tours					15h-19h	
	à hauteur de Bordeaux					6h-19h	
Depuis l'Île-de-France vers la Méditerranée							
A6	à hauteur de Fleury					14h-23h	
A7	Lyon → Orange					13h-20h	
	Orange → Lançon-Provence					14h-19h	
A9	Orange → Montpellier					10h-19h	
	Montpellier → Narbonne					14h-19h	
Depuis Bordeaux via Toulouse vers la Méditerranée							
A62	Bordeaux → Toulouse					16h-18h	
A61	Toulouse → Narbonne					15h-19h	
En région Auvergne-Rhône-Alpes							
A43	Lyon → Chambéry					15h-19h	

Légende	
	Fluide
	Dense
	Saturé

Difficultés de trafic du samedi 8 juin



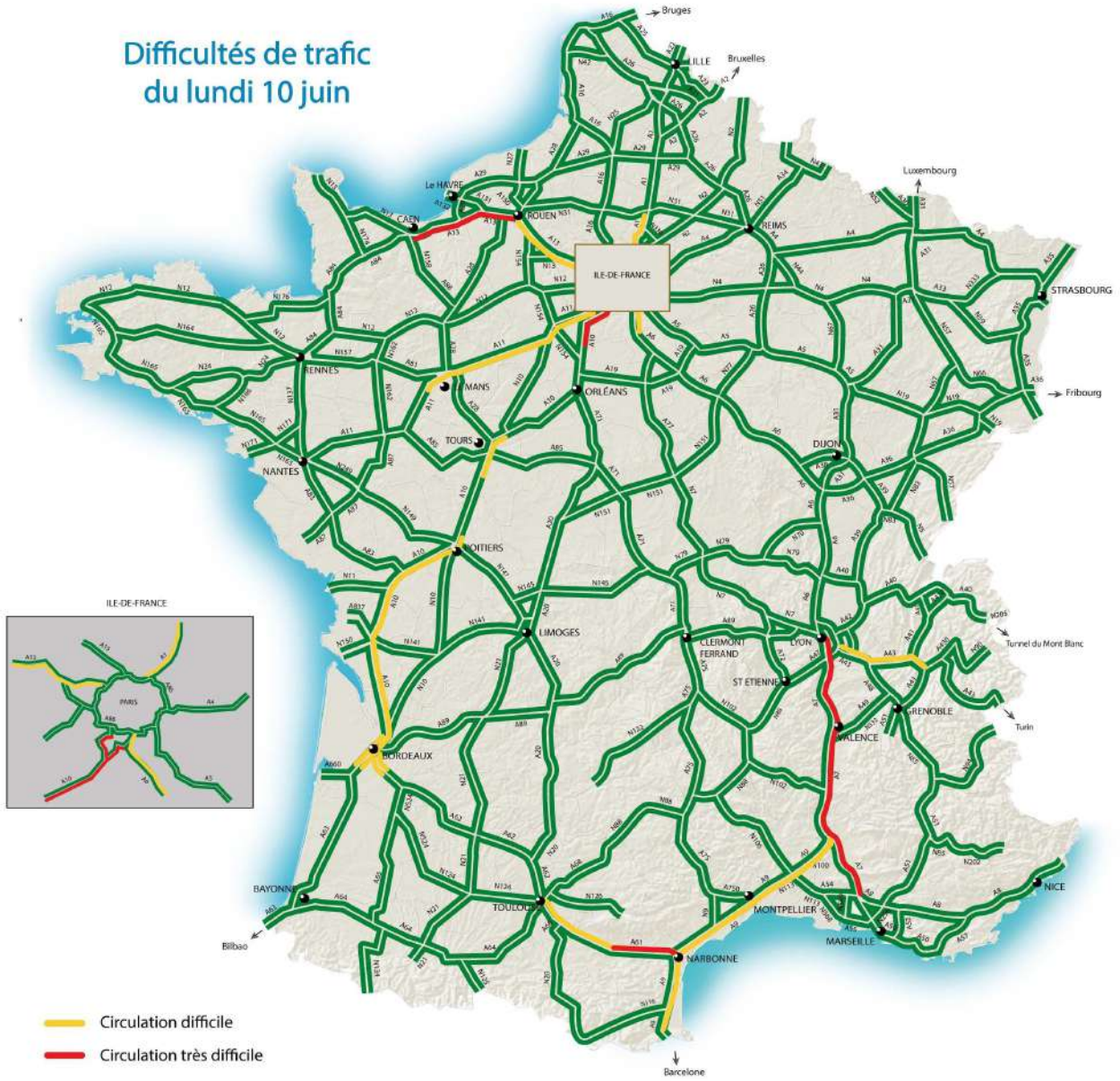
Prévisions Bison Futé – Période du vendredi 7 au lundi 10 juin 2019

LES PRÉVISIONS DE CIRCULATION DÉTAILLÉES JOUR PAR JOUR

				Samedi 8 juin			
Depuis l'Île-de-France vers la Normandie, la Bretagne et le pays de la Loire							
A13	Paris → Rouen				9h-17h		
	Rouen → Caen				9h-15h		
A11	à hauteur du Mans				9h-12h		
Depuis l'Île-de-France vers l'Espagne via Bordeaux							
A10	à Saint-Arnoult-en-Yvelines			7h-9h	9h-12h	12h-16h	
	à hauteur de Bordeaux				9h-17h		
Depuis l'Île-de-France vers la Méditerranée							
A6	à hauteur de Fleury				8h-13h		
A7	Lyon → Orange				8h-18h		
	Orange → Lançon-Provence				9h-12h	12h-14h	14h-17h
A9	Orange → Narbonne				8h-12h	12h-13h-15h	
	Narbonne → Espagne				9h-11h		
Depuis Bordeaux via Toulouse vers la Méditerranée							
A61	Toulouse → Narbonne				9h-12h		
En région Auvergne-Rhône-Alpes							
A43	Lyon → Chambéry				9h-11h		

Légende	
	Fluide
	Dense
	Saturé

Difficultés de trafic du lundi 10 juin



Prévisions Bison Futé – Période du vendredi 7 au lundi 10 juin 2019

Lundi 10 juin			
Depuis le Nord vers l'Île-de-France			
A1	Lille → Paris		17h-19h
Depuis la Normandie, la Bretagne et le pays de la Loire vers l'Île-de-France			
A13	Rouen → Paris		11h-19h
	Caen → Rouen		11h-15h 15h-18h 18h-20h
A84	Rennes → Caen		15h-19h
A11	Le Mans → Paris		16h-18h
	à hauteur du Mans		14h-19h
Depuis l'Espagne via Bordeaux vers l'Île-de-France			
A10	à Saint-Arnoult-en-Yvelines vers Paris		11h-14h 14h-23h
A10	à hauteur de Tours		14h-18h
	Bordeaux → Poitiers		16h-19h
	à hauteur de Bordeaux		14h-19h
Depuis la Méditerranée vers l'Île-de-France			
A6	à Fleury vers Paris		11h-15h 15h-16h 16h-23h
A7	Orange → Lyon		11h-16h 16h-21h 21h-22h
	Laçon-Provence → Orange		10h-12h 12h-15h 15h-19h
A9	Montpellier → Orange		14h-20h
	Narbonne → Montpellier		14h-18h
	Espagne → Narbonne		15h-17h
Depuis la Méditerranée vers Bordeaux via Toulouse			
A61	Carcassonne → Toulouse		15h-19h
	Narbonne → Carcassonne		14h 15h-17h 17h-20h
En région Auvergne-Rhône-Alpes			
A43	Chambéry → Lyon		15h-18h

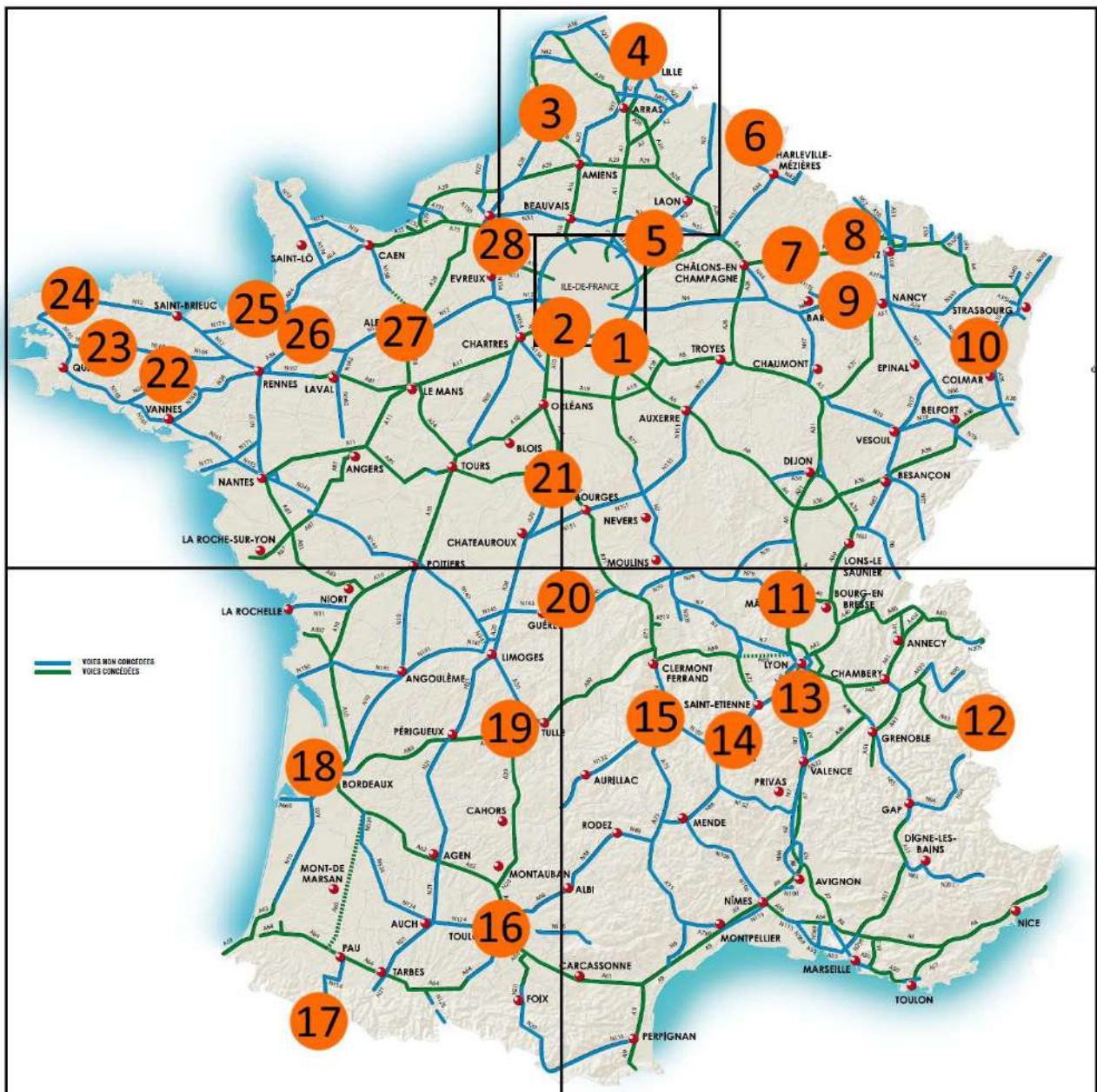
Légende	
	Fluide
	Dense
	Saturé

LES PRINCIPAUX CHANTIERS

Certains chantiers, dont la signalisation ne peut être levée le week-end, pourraient provoquer des gênes au bon écoulement du trafic. Des ralentissements sont donc possibles au droit des zones de travaux.

Les chantiers font partie du paysage routier. Pour votre sécurité et celle des agents de voirie qui travaillent pour vous, Bison Futé recommande d'être très vigilant à l'approche d'une zone de travaux.

Carte nationale des principaux chantiers perturbants du week-end



ÎLE-DE-FRANCE

1. **A6**, entre les diffuseurs de **Fontainebleau et Nemours (77)**, travaux prévus **jusqu'au 21 juin 2019**.
 - **dans le sens Paris > Lyon** :
basculement de circulation sur la chaussée opposée : [déviation](#) mise en place.
 2. **RN118**, à **Sèvres (92)**, [travaux](#) prévus **jusqu'à fin août 2019**.
 - **dans le sens Vélizy > Boulogne** :
neutralisation de la voie de droite ayant un impact sur les conditions de circulation (remontée de bouchon aux heures de pointe).
- RN10**, à **Rambouillet (78)**, entre l'échangeur du Moulinet et le pont de la rue Leblanc, [travaux](#) prévus **jusqu'en juin 2019**.
- **dans le sens Paris > Province** :
neutralisation de la bande d'arrêt d'urgence et vitesse limitée à 70 km/h. Déviation mise en place.

NORD

3. **A28**, sur les communes d'**Abbeville, Grand-Laviers et Cambron (80)**, [travaux](#) prévus **jusqu'au 4 octobre 2019**.
 - **dans le sens Rouen > Abbeville** :
basculement de la circulation sur une voie du sens opposé et vitesse limitée à 70 km/h ;
déviation mise en place.
4. **A22**, au niveau de **Marcq-en-Baroeul (59)**, [travaux](#) prévus **jusqu'au 20 juillet 2019**.
 - **dans les deux sens France < > Belgique** :
largeur des voies lentes et rapides réduites sur 2 km ; vitesse limitée à 70 km/h ; dépassement interdit pour les véhicules > 3,5 t.

GRAND EST

5. **RN2**, au niveau de **Villers-Cotterêts (02)**, travaux phase 2 prévus **jusqu'au 21 juin 2019**.
 - **dans le sens Soissons > Paris** (sur 2 km) :
basculement de circulation sur la voie rapide du sens opposé et réduction à une voie par sens.
La vitesse sera progressivement réduite jusqu'à 50 km/h. Des déviations seront mises en place.
Les temps de parcours seront allongés.
6. **A304**, au niveau de la commune de **Rimognes (08)**, travaux prévus **jusqu'au 10 juin 2019**.
 - **dans le sens France > Belgique** (sur 5 km et fermeture de l'échangeur n° 9) :
basculement de circulation sur la voie rapide du sens opposé et réduction à une voie par sens.
7. **A4**, entre les diffuseurs de **Sainte-Ménéhould (n°29)** et **Clermont-en-Argonne (n°29.1) (51)**, [travaux](#) prévus **jusqu'au 11 juillet 2019**.
 - **dans les deux sens Paris<>Strasbourg** :
neutralisation des voies de gauche.
8. **A4**, au nord-ouest de **Metz (57)**, [travaux](#) prévus **jusqu'au 26 juillet 2019**.
 - **dans le sens Paris>Strasbourg, jusqu'au 26 juillet 2019** :
neutralisation de la voie de droite.
 - **dans le sens Strasbourg>Paris, du 11 au 28 juin 2019** :
neutralisation de la voie de droite.

9. **RN4, à la hauteur de Toul (54) travaux prévus jusqu'au 27 juin 2019.**
- **dans le sens Nancy > Paris :**
basculement de circulation sur la voie opposée.
10. **RN59, au niveau de Sainte-Marguerite (88), [travaux](#) prévus jusqu'au 14 juin 2019.**
- **dans le sens Nancy > Strasbourg :**
basculement de circulation sur la voie opposée.
- A35, au niveau de Sélestat (67), [travaux](#) prévus jusqu'au 19 juillet 2019.**
- **dans le sens Strasbourg > Colmar** (entre les échangeurs n° 16 et 17) :
réduction à une voie, et basculement de circulation sur la chaussée opposée ; vitesse limitée à 50 km/h ; déviation mise en place.

SUD-EST

11. **A6, sur le secteur de Mâcon (71), travaux prévus jusqu'au 30 juin 2019.**
- **dans le sens Paris > Lyon**
basculement de circulation sur les voies opposées.
12. **A43, sur la rampe d'accès au tunnel du Fréjus (73), [travaux](#) prévus jusqu'au 25 octobre 2019.**
- **dans le sens France > Italie : jusqu'au 23 juin 2019**
circulation déviée sur la voie centrale
 - **dans les deux sens France < > Italie :**
obligation de demande préalable à la SFTRF pour les convois exceptionnels de largeur > 3,5 m.
13. **A47, sur le pont de Givors (69), [travaux phase 1](#) jusqu'au 1^{er} juillet 2019.**
- **du 3 juin au 1^{er} juillet dans les 2 sens Lyon > St Étienne**
circulation maintenue sur les 2 voies à largeur réduite en journée ;
 - *Pour plus de détails, consultez [le flyer de la DIR Centre-Est](#).*
14. **RN88, à la hauteur d'Yssingeaux (43), [travaux](#) prévus jusqu'au 30 septembre 2019.**
- **dans les 2 sens Yssingeaux < > Le Puy-en-Velay (*viaduc du Ramel*)**
alternat de circulation ; retenues à prévoir aux heures de pointe et lors des retours de week-end.
 - **itinéraires alternatifs conseillés entre Saint-Étienne et Rodez :**
dans le sens Rodez > St-Étienne, à partir de l'A75 en suivant Clermont-Ferrand
dans le sens St-Étienne > Rodez, à partir de St-Étienne, en suivant Clermont-Ferrand
- RN88, à la hauteur de Langogne (48), [travaux](#) prévus jusqu'au 1^{er} novembre 2019, à l'exception du 11 juillet (soir) au 26 août (matin) où la circulation sera rendue en bidirectionnel.**
- **dans les 2 sens Mende < > Le Puy-en-Velay :**
alternat de circulation ; retenues à prévoir aux heures de pointe et lors des retours de week-end.
15. **A75, au sud d'Issoire (43), [travaux](#) prévus jusqu'au 21 juin 2019.**
- **dans le sens Montpellier > Clermont-Ferrand :**
basculement de circulation sur la chaussée opposée entre les diffuseurs n° 20 Lempdes-sur-Allagnon (43) et n° 18 Saint-Germain-Lembron (63) ; la circulation s'effectuera à double sens ; déviations mises en place ; vitesse abaissée jusqu'à 50 km/h ponctuellement.
- RN102, sur les communes de Salzuit et Couteuges (43), travaux prévus jusqu'au 28 juin 2019.**
- **dans les 2 sens Le Puy-en-Velay < > Clermont-Ferrand**
déviation mise en place par l'ancienne RN102 entre Le Marcet et le passage à niveau, et la voie provisoire vers la zone artisanale ; vitesse limitée à 50 km/h.

SUD-OUEST

16. **A620, rocade de Toulouse (31), [travaux](#) prévus jusqu'en juin 2019.**
 - **dans les deux sens** (entre Rangueil et Lespinet) :
largeur de voies réduites avec suppression des bandes d'arrêt d'urgence ; vitesse limitée à 70 km/h.
17. **RN134 (E7), au niveau de la commune de Cette-Eygun (64), [travaux](#) prévus jusqu'au 21 juin 2019.**
 - **dans le sens Espagne > France** (*tunnel du Somport*) :
neutralisation de la voie de circulation et mise en place d'un alternat par feu tricolore.
18. **A630, rocade de Bordeaux (33), [travaux](#) prévus jusqu'en 2020.**
 - **dans les 2 sens** (entre les échangeurs n°4 et n°5) :
maintien de la circulation à 2x2 voies avec limitation de la vitesse à 70 km/h.
19. **A20, au sud de Brive-la-Gaillarde (19), [travaux](#) prévus jusqu'au 28 juin 2019.**
 - **dans le sens Paris > Toulouse jusqu'au 14 juin** (*tunnel de Noailles*) :
basculement sur la voie de gauche du sens opposé (fermeture de l'échangeur n° 52 Noailles) :
 - **dans les 2 sens Paris < > Toulouse pendant les week-ends** :
circulation sur voie de droite uniquement.
20. **RN145, dans les communes de Pionnat, Jarnages et Parsac (23), travaux prévus jusqu'au 28 juin 2019.**
 - **dans le sens Montluçon > Guéret jusqu'au 11 juin** :
neutralisation de la voie de gauche ; avec limitation de vitesse à 90 km/h et 70 km/h.
 - **dans le sens Guéret > Montluçon à partir du 11 juin** :
basculement de circulation sur la voie de gauche du sens opposé ; avec limitation de vitesse à 70 km/h et 50 km/h.

GRAND OUEST

21. **A20, au niveau de Vierzon (18), [travaux](#) prévus jusqu'au 1^{er} juillet 2019.**
 - **dans les 2 sens** (entre les échangeurs n°6 et n°7) :
neutralisation de voie et limitations de vitesse à 90 km/h. La circulation sera rétablie pendant les **week-ends du 7 au 11 juin**.
22. **RN24, à l'ouest de Josselin (56), [travaux](#) prévus jusqu'au 28 juin 2019.**
 - **dans le sens Rennes > Lorient jusqu'au 14 juin.**
Basculement de circulation sur la chaussée opposée, rendue bidirectionnelle ; vitesse réduite à 50 km/h dans les zones de basculement.
23. **RN164, au niveau de Châteauneuf-du-Faou (29), [travaux](#) prévus jusqu'en juin 2020.**
 - au lieu dit **Magorven**, [travaux](#) prévus **jusqu'à fin juillet 2019** :
dans les deux sens, basculement de la circulation vers un tronçon du nouveau tracé.
24. **RN12, entre Guiclan et Landivisiau (29), [travaux](#) prévus jusqu'au 11 juillet 2019.**
 - **dans le sens Rennes > Brest 24h/24h jusqu'au 5 juillet** :
basculement de la circulation sur la chaussée opposée ; réduction de vitesse jusqu'à 50 km/h.
25. **RN176, à la hauteur de Roz-sur-Couesnon (56), [travaux](#) prévus jusqu'au 14 juin 2019.**
 - **dans le sens Avranches > Dinan**
basculement de la circulation sur la chaussée opposée, rendue bidirectionnelle sur 5 km ; vitesse réduite à 80 km/h, puis à 50 km/h aux points de basculement.

Prévisions Bison Futé – Période du vendredi 7 au lundi 10 juin 2019

26. **A84**, dans les communes de **Montours et de Saint-Etienne-en-Coglès (35)**, travaux prévus **jusqu'au 28 juin 2019**.
- **dans le sens Avranches > Rennes :**
basculement de la circulation sur la chaussée opposée, rendue bidirectionnelle sur 8 km ; vitesse réduite à 80 km/h, puis à 50 km/h aux points de basculement.
27. **RN12**, dans le secteur d'**Alençon (61)**, travaux prévus **jusqu'au 7 juin 2019**.
- à l'ouest d'Alençon, sur les communes de **Saint Denis-sur-Sarthon** et de **Gandelain dans les deux sens de la circulation** : basculement de la circulation avec mise en place d'un alternat par feux ou piquet ; déviations mises en place.
 - à l'est d'Alençon, sur les communes de **Buré, Boëcé, Courgeôut, La Mesnière et Saint-Julien-sur-Sarthe dans le sens Province > Paris** :
basculement de la circulation sur la chaussée opposée sur 10 km.
28. **RN154**, au niveau de la commune d'**Acquigny (27)**, travaux prévus **jusqu'au 31 août 2019**.
- **dans le sens Orléans > Rouen :**
basculement de la circulation sur la chaussée opposée sur 3 km.