



Prévisions nationales de circulation

La Défense, mercredi 5 février 2020

Vacances d'hiver

Week-end du vendredi 7 au dimanche 9 février 2020

GÉNÉRALITÉS SUR LA PÉRIODE

La zone C¹ inaugure cette année les congés scolaires, qui commencent le samedi 8 février. Les vacanciers se dirigeront en majorité vers les stations de ski de l'ensemble de nos massifs montagneux, et pour les franciliens, principalement en direction des Alpes du nord.

Vendredi 7 février connaîtra, dans les agglomérations de Montpellier, Toulouse et Paris, un trafic important sur les grands axes et des difficultés plus accentuées par rapport à un vendredi ordinaire. Il est conseillé aux usagers d'éviter la période de pointe de l'après-midi (16 heures-20 heures) pour quitter ces agglomérations. Il est également conseillé d'éviter cette période pour traverser les grandes agglomérations en direction des Alpes (région lyonnaise notamment).

Samedi 8 février, le trafic se renforcera sur tous les grands axes autour de Montpellier, Toulouse et Paris avec plus d'intensité en direction des massifs montagneux. La circulation sera dense toute la matinée jusqu'à la mi-journée au départ de Paris, principalement sur l'autoroute A6. Quelques difficultés de circulation sont attendues sur les grands itinéraires en direction des Alpes du nord (A6, A5, A40, A43).

Dans le sens des DÉPARTS,







Vendredi 7 février est classé **VERT** au niveau national et **ROUGE** en Île-de-France.

Samedi 8 février est classé **VERT** au niveau national et **ORANGE** dans les régions Auvergne-Rhône-Alpes (01, 07, 26, 38, 42, 69, 73, 74) et Grand Est (10, 21, 52, 71, 89).



1 La zone C regroupe les académies de Créteil, Montpellier, Paris, Toulouse et Versailles.

Prévisions Bison Futé – Période du vendredi 7 au dimanche 9 février 2020

Prévisions	Circulation habituelle	Circulation difficile
	Circulation très difficile	Circulation extrêmement difficile
	Départs	Retours
Vendredi 7 février		
Samedi 8 février		
Dimanche 9 février		

CONSEILS DE CIRCULATION AU NIVEAU NATIONAL

Dans le sens des DÉPARTS,

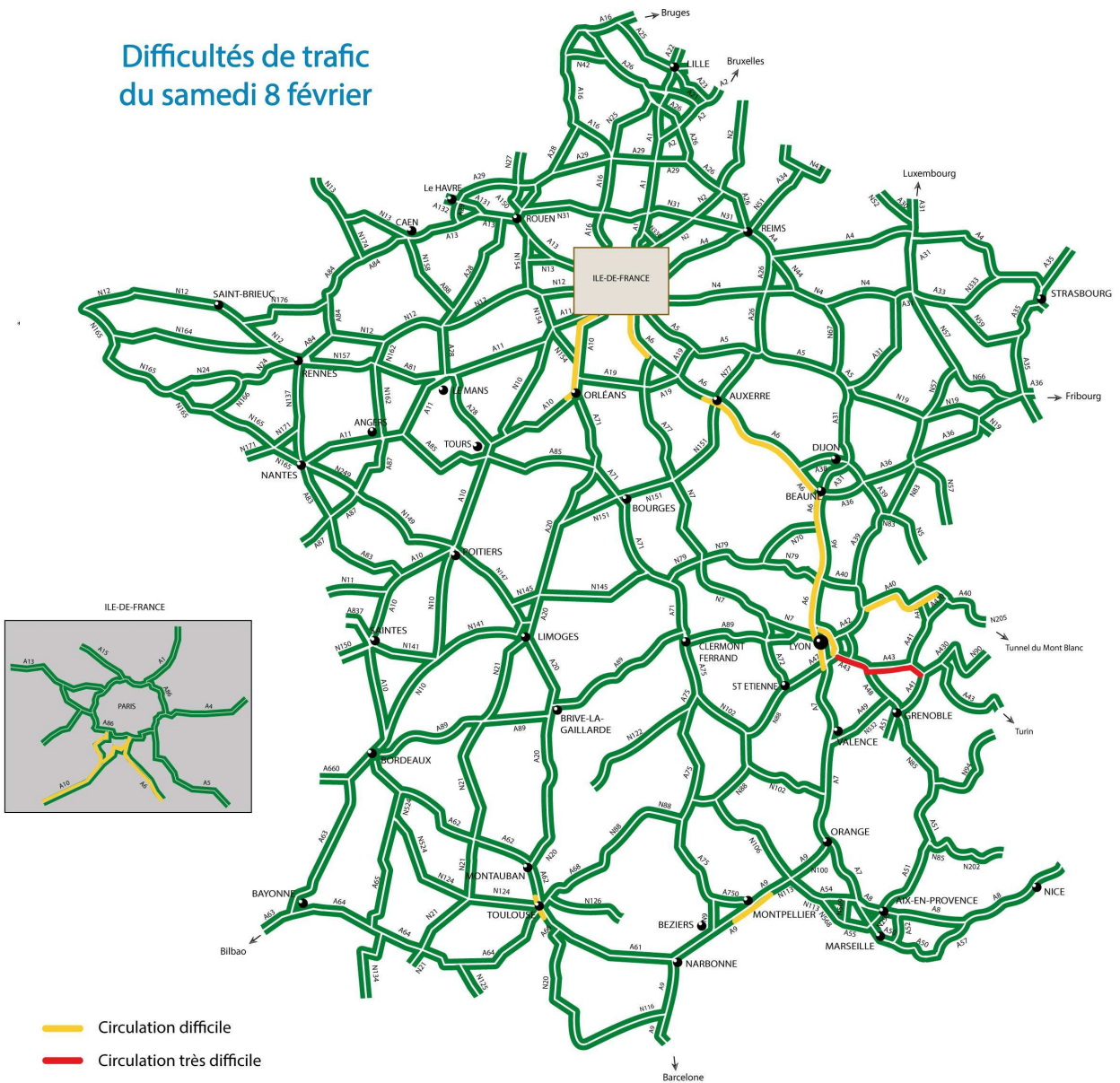
Vendredi 7 février

- Quittez ou traversez l'Île-de-France avant 14h ;
- Évitez de quitter ou rejoindre les grandes métropoles, notamment Montpellier et Toulouse, entre 16h et 20h.

Samedi 8 février

- Évitez l'autoroute A6 en direction des Alpes, entre Auxerre et Beaune de 8h à 12h et entre Beaune et Mâcon de 10h à 12h ;
- Évitez l'autoroute A43 entre Lyon et Chambéry, de 9h à 15h ;
- Évitez l'autoroute A40 entre Bourg-en-Bresse et la Suisse, de 11h à 13h.

Difficultés de trafic du samedi 8 février



LES PRÉVISIONS DE CIRCULATION DÉTAILLÉES JOUR PAR JOUR		
SAMEDI 08 FEVRIER		
Depuis l'Île-de-France vers la Méditerranée		
A6	à Fleury	4h-16h
	Auxerre → Beaune	6h-12h
	Beaune → Mâcon	10h-12h
Depuis l'Île-de-France vers Bordeaux		
A10	à Saint-Arnoult-en-Yvelines	9h-12h
En région Auvergne-Rhône-Alpes		
A43	Lyon → Chambéry	8h-10h 10h – 13h 13h-18h
A40	Bourg-en-Bresse → Genève	11h-13h

Légende	
	Fluide
	Dense
	Saturé

Pour connaître les difficultés attendues et l'état des routes en hiver, consultez le site : www.bison-fute.gouv.fr

Téléchargez l'application mobile Bison Futé sur votre téléphone



Consultez les conditions de conduite sur

www.bison-fute.gouv.fr

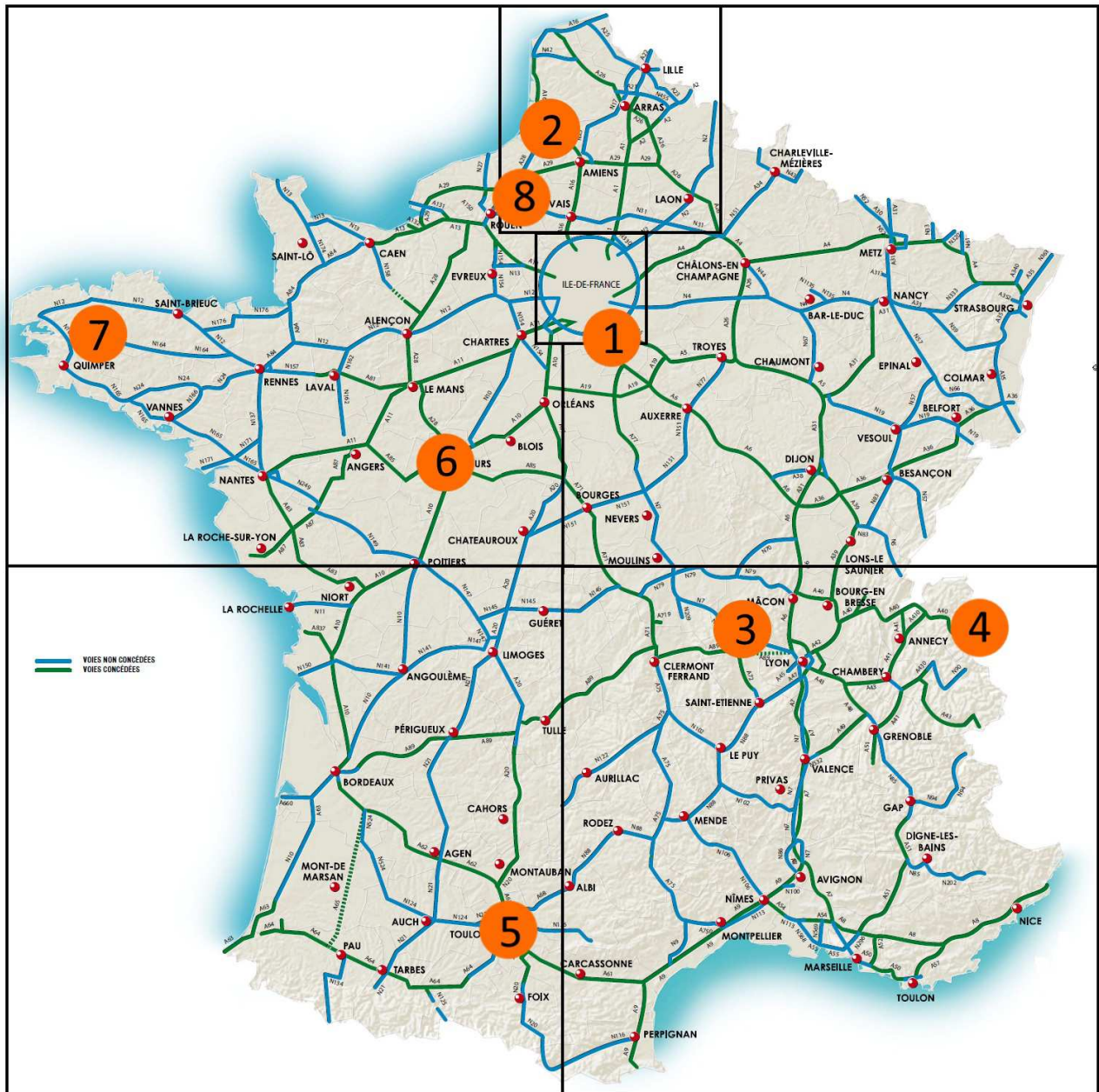
Onglet « ROUTES EN HIVER »

- Consultez les conditions météorologiques sur www.meteo.com
En cas de vigilance météo **rouge**, évitez de prendre la route.
- Restez à l'écoute de l'information routière, notamment 107.7 FM sur les autoroutes et les stations FM de France Bleu sur les routes nationales.

LES PRINCIPAUX CHANTIERS

Les chantiers font partie du paysage routier. Pour votre sécurité et celle des agents de voirie qui travaillent pour vous, Bison Futé recommande d'être très vigilant à l'approche d'une zone de travaux.

Carte nationale des principaux chantiers perturbants du week-end



ÎLE-DE-FRANCE

1. **A6**, sur les communes de **Morsang-sur-Orge, Viry-Châtillon, Grigny, Ris-Orangis et Courcouronnes (91)**, [travaux](#) prévus jusqu'au 31 mars 2020.
 - **dans les deux sens** :
réduction de largeur de voie ; vitesse réduite à 70km/h ; neutralisation de la bande d'arrêt d'urgence ; dépassement interdit pour les véhicules de plus de 3,5T.

NORD

2. **A28**, à la hauteur d'**Abbeville (80)**, travaux prévus jusqu'au 13 mars 2020.
 - **dans les deux sens** (dans les communes d'Abbeville, Grand-Laviers, Cambron, Yonval, Moyenneville, Huchenville et Behen) :
basculement de circulation sur la voie du sens opposé ; déviations mises en place.

GRAND EST

Pas de chantier particulièrement perturbant sur le réseau principal au cours de cette période.

SUD-EST

3. **RN7, Col du Pin Bouchain (42)**, [restrictions de circulation](#) jusque fin mai 2020.
 - **dans les 2 sens Lyon < > Clermont-Ferrand** :
vitesse limitée à 70, 50 ou 30km/h ; crêneaux de dépassement supprimés.
4. **RN205, Tunnel du Mont Blanc (74)**, travaux prévus la nuit du 10 au 11 février 2020.
 - **dans les 2 sens France < > Italie** :
Interruptions totales de la circulation la nuit du lundi 10 février à 22h au mardi 11 février à 6h.

SUD-OUEST

5. **A620, rocade de Toulouse (31)**, [travaux](#) prévus jusqu'en 2021.
 - **dans les deux sens** (entre Rangueil et Lespinet) :
largeur de voie réduite avec suppression des bandes d'arrêt d'urgence ; vitesse limitée à 70 km/h.

GRAND OUEST

6. **A10**, entre les communes de **Veigné et Sainte-Maure-de-Touraine (37)**, [travaux](#) prévus jusqu'en mars 2020.
 - **intersection A10 < > A85 Bordeaux > Vierzon et Bordeaux > Angers** :
les bretelles d'accès sont fermées et des itinéraires de déviation sont mis en place à partir de la sortie n° 24 Chambray-Sud via la RD37 et la RD751.
7. **RN164**, au niveau de **Châteauneuf-du-Faou (29)**, [travaux](#) prévus jusqu'en juin 2020.
 - **dans les deux sens Rennes < > Châteaulin**, [travaux](#) sur la commune de Landelau :
basculement de circulation sur la nouvelle voie avec limitation de vitesse à 70 km/h
8. **RN31**, au niveau de la commune de **La Feuillie (76)**, travaux prévus jusqu'au 10 juillet 2020.
 - **dans les deux sens Rouen < > Beauvais** :
alternat de circulation ; déviations mises en place.